

Филиал публично-правовой компании "Роскадастр" по Вологодской области

полное наименование органа регистрации прав

Выписка из Единого государственного реестра недвижимости об объекте недвижимости

Сведения о характеристиках объекта недвижимости

На основании запроса от 11.05.2023, поступившего на рассмотрение 11.05.2023, сообщаем, что согласно записям Единого государственного реестра недвижимости:

Раздел 1 Лист 1

Земельный участок			
вид объекта недвижимости			

Лист № 1 раздела 1	Всего листов раздела 1: 3	Всего разделов: 7	Всего листов выписки: 9
--------------------	---------------------------	-------------------	-------------------------

11.05.2023г. № КУВИ-001/2023-109047155	
Кадастровый номер:	35:09:0302003:1861
Номер кадастрового квартала:	35:09:0302003
Дата присвоения кадастрового номера:	25.05.2020

Ранее присвоенный государственный учетный номер:	данные отсутствуют
Местоположение:	Российская Федерация, Вологодская область, Нюксенский муниципальный район, Нюксенское сельское поселение, село Нюксеница, улица Попова
Площадь:	18585 +/- 48
Кадастровая стоимость, руб.:	887219.72
Кадастровые номера расположенных в пределах земельного участка объектов недвижимости:	данные отсутствуют
Кадастровые номера объектов недвижимости, из которых образован объект недвижимости:	35:09:0302003:265
Кадастровые номера образованных объектов недвижимости:	данные отсутствуют
Категория земель:	Земли населенных пунктов
Виды разрешенного использования:	объекты складского назначения различного профиля, объекты бытового назначения
Сведения о кадастровом инженере:	31402, б/н, 2020-03-06
Сведения о лесах, водных объектах и об иных природных объектах, расположенных в пределах земельного участка:	данные отсутствуют
Сведения о том, что земельный участок полностью расположен в границах зоны с особыми условиями использования территории, территории объекта культурного наследия, публичного сервитута:	данные отсутствуют
Сведения о том, что земельный участок расположен в границах особой экономической зоны, территории опережающего социально-экономического развития, зоны территориального развития в Российской Федерации, игровой зоны:	данные отсутствуют

полное наименование должности	 ДОКУМЕНТ ПОДПИСАН ЭЛЕКТРОННОЙ ПОДПИСЬЮ Сертификат: 3094B7974B3CA8E1F07A347CFAD6FA78 Владелец: ФЕДЕРАЛЬНАЯ СЛУЖБА ГОСУДАРСТВЕННОЙ РЕГИСТРАЦИИ, КАДАСТРА И КАРТОГРАФИИ Действителен: с 17.05.2022 по 10.08.2023	
		инициалы, фамилия

Земельный участок			
вид объекта недвижимости			
Лист № 2 раздела 1	Всего листов раздела 1: 3	Всего разделов: 7	Всего листов выписки: 9
11.05.2023г. № КУВИ-001/2023-109047155			
Кадастровый номер:		35:09:0302003:1861	
Сведения о том, что земельный участок расположен в границах особо охраняемой природной территории, охотничьих угодий, лесничеств:		данные отсутствуют	
Сведения о результатах проведения государственного земельного надзора:		данные отсутствуют	
Сведения о расположении земельного участка в границах территории, в отношении которой утвержден проект межевания территории:		данные отсутствуют	
Условный номер земельного участка:		данные отсутствуют	
Сведения о принятии акта и (или) заключении договора, предусматривающих предоставление в соответствии с земельным законодательством исполнительным органом государственным органом власти или органом местного самоуправления, находящегося в государственной или муниципальной собственности земельного участка для строительства наемного дома социального использования или наемного дома коммерческого использования:		данные отсутствуют	
Сведения о том, что земельный участок или земельные участки образованы на основании решения об изъятии земельного участка и (или) расположенного на нем объекта недвижимости для государственных или муниципальных нужд:		данные отсутствуют	
Сведения о том, что земельный участок образован из земель или земельного участка, государственная собственность на которые не разграничена:		данные отсутствуют	
Сведения о наличии земельного спора о местоположении границ земельных участков:		данные отсутствуют	
Статус записи об объекте недвижимости:		Сведения об объекте недвижимости имеют статус "актуальные"	
Особые отметки:		Для данного земельного участка обеспечен доступ посредством земельного участка (земельных участков) с кадастровым номером (кадастровыми номерами): 35:09:0302003:265. Сведения об ограничениях права на объект недвижимости, обременениях данного объекта, не зарегистрированных в реестре прав, ограничений прав и обременений недвижимого имущества: вид ограничения (обременения): ограничения прав на земельный участок, предусмотренные статьей 56 Земельного кодекса Российской Федерации; срок действия: с 22.05.2020; реквизиты документа-основания: инвентарная карточка от 30.06.2018 № 12.2.2.00022702 выдан: Филиал ПАО "МРСК Северо-Запада"	



ДОКУМЕНТ ПОДПИСАН
ЭЛЕКТРОННОЙ ПОДПИСЬЮ

Сертификат: 3094B7974B3CA8E1F07A347CFAD6FA78

Владелец: ФЕДЕРАЛЬНАЯ СЛУЖБА ГОСУДАРСТВЕННОЙ

РЕГИСТРАЦИИ, КАДАСТРА И КАРТОГРАФИИ

Действителен: с 17.05.2022 по 10.08.2023

полное наименование должности

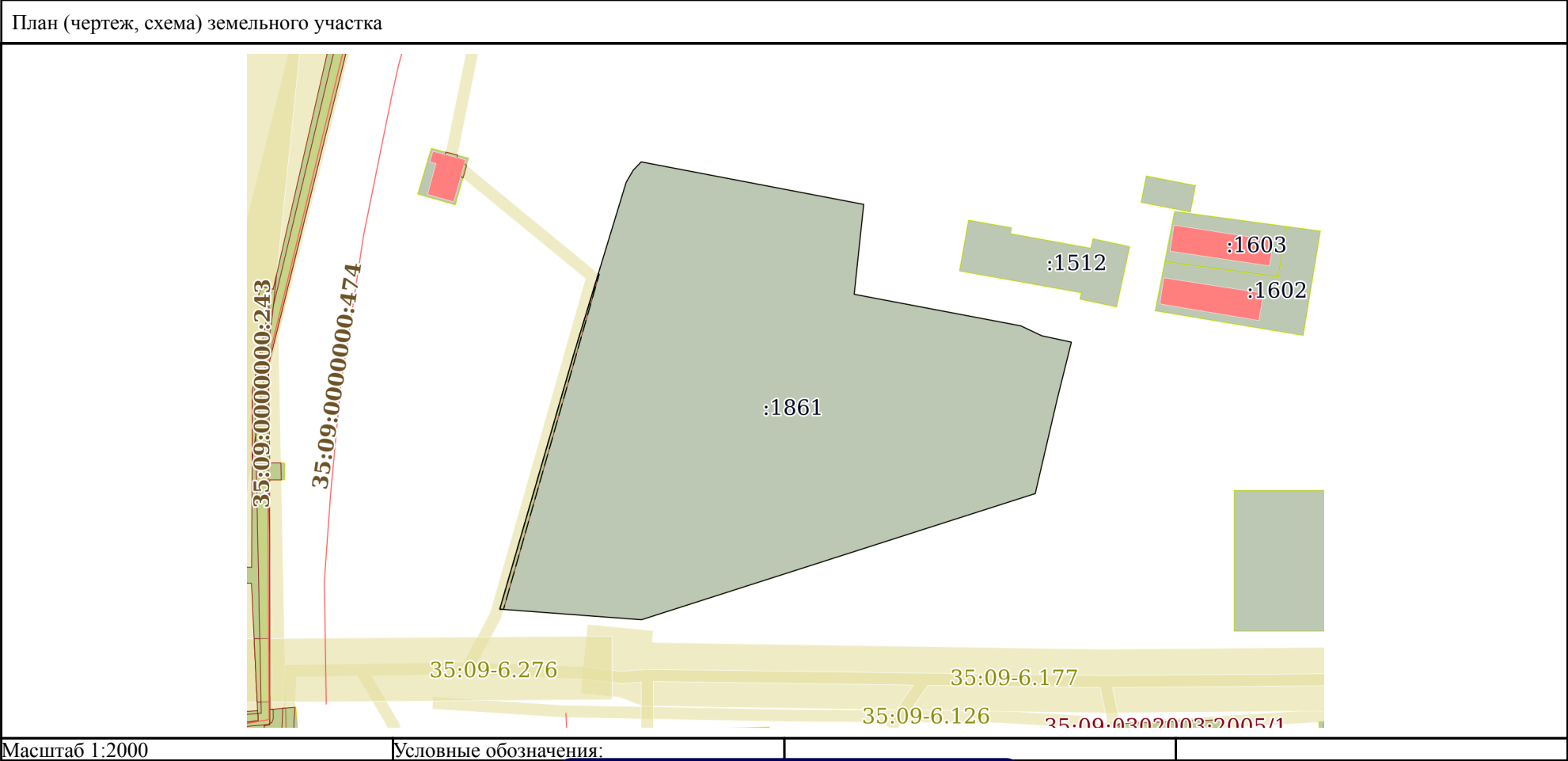
инициалы, фамилия

Земельный участок			
вид объекта недвижимости			
Лист № 3 раздела 1	Всего листов раздела 1: 3	Всего разделов: 7	Всего листов выписки: 9
11.05.2023г. № КУВИ-001/2023-109047155			
Кадастровый номер:		35:09:0302003:1861	
		"Вологдаэнерго" (Нюксенский район электрических сетей). Сведения, необходимые для заполнения раздела: 2 - Сведения о зарегистрированных правах, отсутствуют.	
Получатель выписки:		Пушникова Людмила Альбертовна, действующий(ая) на основании документа "" КОМИТЕТ ЗЕМЕЛЬНО-ИМУЩЕСТВЕННЫХ ОТНОШЕНИЙ АДМИНИСТРАЦИИ НЮКСЕНСКОГО МУНИЦИПАЛЬНОГО ОКРУГА ВОЛОГОДСКОЙ ОБЛАСТИ	

полное наименование должности	 ДОКУМЕНТ ПОДПИСАН ЭЛЕКТРОННОЙ ПОДПИСЬЮ Сертификат: 3094B7974B3CA8E1F07A347CFAD6FA78 Владелец: ФЕДЕРАЛЬНАЯ СЛУЖБА ГОСУДАРСТВЕННОЙ РЕГИСТРАЦИИ, КАДАСТРА И КАРТОГРАФИИ Действителен: с 17.05.2022 по 10.08.2023	инициалы, фамилия

Выписка из Единого государственного реестра недвижимости об объекте недвижимости
Описание местоположения земельного участка

Земельный участок			
вид объекта недвижимости			
Лист № 1 раздела 3	Всего листов раздела 3: 1	Всего разделов: 7	Всего листов выписки: 9
11.05.2023г. № КУВИ-001/2023-109047155			
Кадастровый номер:		35:09:0302003:1861	



полное наименование должности	 ДОКУМЕНТ ПОДПИСАН ЭЛЕКТРОННОЙ ПОДПИСЬЮ Сертификат: 3094B7974B3CA8E1F07A347CFAD6FA78 Владелец: ФЕДЕРАЛЬНАЯ СЛУЖБА ГОСУДАРСТВЕННОЙ РЕГИСТРАЦИИ, КАДАСТРА И КАРТОГРАФИИ Действителен: с 17.05.2022 по 10.08.2023	инициалы, фамилия

Выписка из Единого государственного реестра недвижимости об объекте недвижимости

Описание местоположения земельного участка

Земельный участок			
вид объекта недвижимости			
Лист № 1 раздела 3.1	Всего листов раздела 3.1: 1	Всего разделов: 7	Всего листов выписки: 9
11.05.2023г. № КУВИ-001/2023-109047155			
Кадастровый номер:		35:09:0302003:1861	

Описание местоположения границ земельного участка							
№ п/п	Номер точки		Дирекционный угол	Горизонтальное проложение, м	Описание закрепления на местности	Кадастровые номера смежных участков	Сведения об адресах правообладателей смежных земельных участков
	начальная	конечная					
1	2	3	4	5	6	7	8
1	1.1.1	1.1.2	30°20.6'	4.75	-	данные отсутствуют	данные отсутствуют
2	1.1.2	1.1.3	43°45.0'	3.89	-	данные отсутствуют	данные отсутствуют
3	1.1.3	1.1.4	100°49.1'	76.72	-	данные отсутствуют	данные отсутствуют
4	1.1.4	1.1.5	186°2.3'	30.61	-	данные отсутствуют	данные отсутствуют
5	1.1.5	1.1.6	100°43.6'	57.43	-	данные отсутствуют	данные отсутствуют
6	1.1.6	1.1.7	115°17.9'	7.89	-	данные отсутствуют	данные отсутствуют
7	1.1.7	1.1.8	102°8.0'	10.23	-	данные отсутствуют	данные отсутствуют
8	1.1.8	1.1.9	193°58.4'	19.92	-	данные отсутствуют	данные отсутствуют
9	1.1.9	1.1.10	193°5.5'	32.8	-	данные отсутствуют	данные отсутствуют
10	1.1.10	1.1.11	252°14.1'	140.02	-	данные отсутствуют	данные отсутствуют
11	1.1.11	1.1.12	274°15.8'	48.15	-	данные отсутствуют	данные отсутствуют
12	1.1.12	1.1.13	16°11.5'	89.73	-	данные отсутствуют	данные отсутствуют
13	1.1.13	1.1.1	16°56.7'	61.04	-	данные отсутствуют	данные отсутствуют



ДОКУМЕНТ ПОДПИСАН
ЭЛЕКТРОННОЙ ПОДПИСЬЮ

Сертификат: 3094B7974B3CA8E1F07A347CFAD6FA78

Владелец: ФЕДЕРАЛЬНАЯ СЛУЖБА ГОСУДАРСТВЕННОЙ
РЕГИСТРАЦИИ, КАДАСТРА И КАРТОГРАФИИ
Действителен: с 17.05.2022 по 10.08.2023

полное наименование должности

инициалы, фамилия

Выписка из Единого государственного реестра недвижимости об объекте недвижимости
Описание местоположения земельного участка

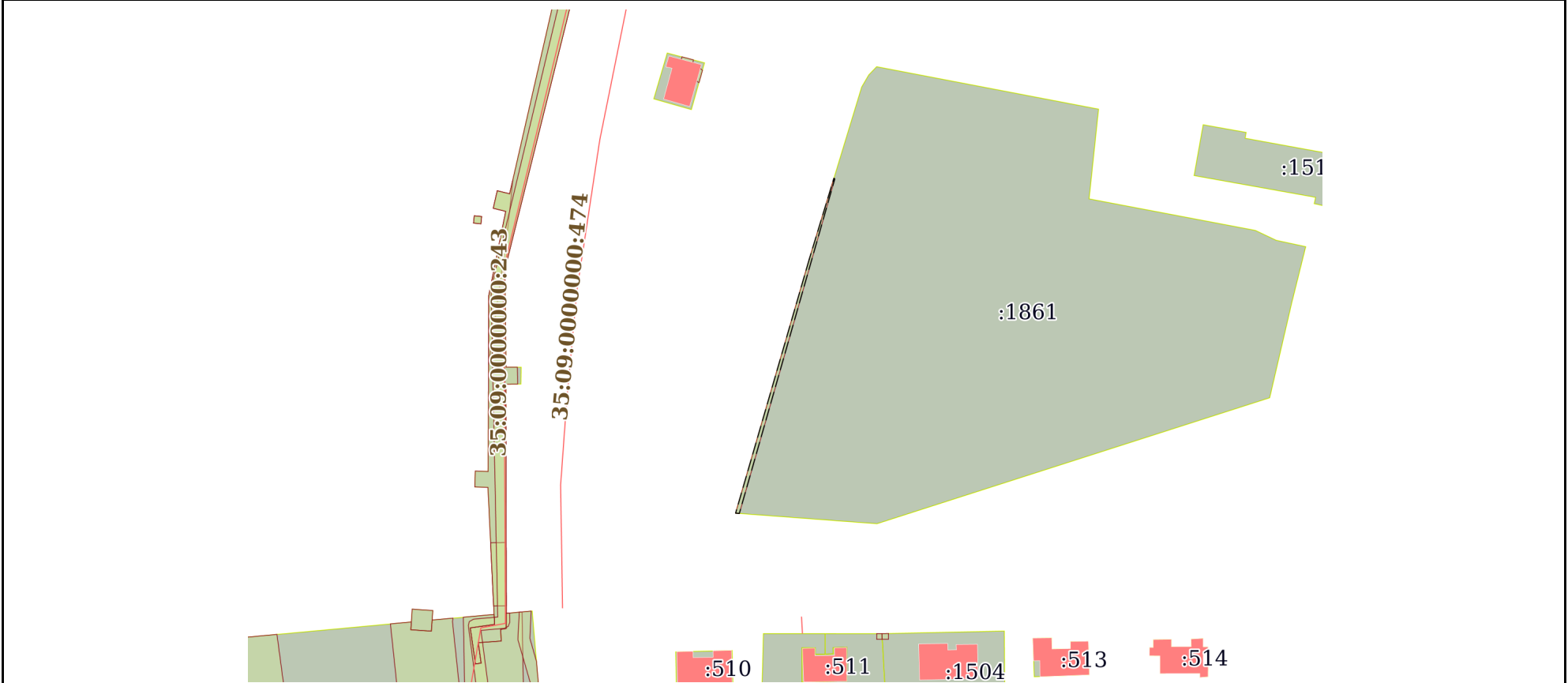
Земельный участок			
вид объекта недвижимости			
Лист № 1 раздела 3.2	Всего листов раздела 3.2: 1	Всего разделов: 7	Всего листов выписки: 9
11.05.2023г. № КУВИ-001/2023-109047155			
Кадастровый номер:		35:09:0302003:1861	

Сведения о характерных точках границы земельного участка				
Система координат МСК-35 зона 4				
Номер точки	Координаты, м		Описание закрепления на местности	Средняя квадратичная погрешность определения координат характерных точек границ земельного участка, м
	X	Y		
1	2	3	4	5
1	487783.63	4233724.51	-	0.1
2	487787.73	4233726.91	-	0.1
3	487790.54	4233729.6	-	0.1
4	487776.14	4233804.96	-	0.1
5	487745.7	4233801.74	-	0.1
6	487735.01	4233858.17	-	0.1
7	487731.64	4233865.3	-	0.1
8	487729.49	4233875.3	-	0.1
9	487710.16	4233870.49	-	0.1
10	487678.21	4233863.06	-	0.1
11	487635.49	4233729.72	-	0.1
12	487639.07	4233681.7	-	0.1
13	487725.24	4233706.72	-	0.1
1	487783.63	4233724.51	-	0.1


		ДОКУМЕНТ ПОДПИСАН ЭЛЕКТРОННОЙ ПОДПИСЬЮ		
полное наименование должности		Сертификат: 3094B7974B3CA8E1F07A347CFAD6FA78		
		Владелец: ФЕДЕРАЛЬНАЯ СЛУЖБА ГОСУДАРСТВЕННОЙ РЕГИСТРАЦИИ, КАДАСТРА И КАРТОГРАФИИ	инициалы, фамилия	
		Действителен: с 17.05.2022 по 10.08.2023		

Выписка из Единого государственного реестра недвижимости об объекте недвижимости
Сведения о частях земельного участка

Земельный участок			
вид объекта недвижимости			
Лист № 1 раздела 4	Всего листов раздела 4: 1	Всего разделов: 7	Всего листов выписки: 9
11.05.2023г. № КУВИ-001/2023-109047155			
Кадастровый номер:		35:09:0302003:1861	
План (чертеж, схема) части земельного участка		Учетный номер части: 35:09:0302003:1861/1	



Масштаб 1:2000	Условные обозначения:
----------------	-----------------------

полное наименование должности	<div><p>ДОКУМЕНТ ПОДПИСАН ЭЛЕКТРОННОЙ ПОДПИСЬЮ</p><p>Сертификат: 3094B7974B3CA8E1F07A347CFAD6FA78 Владелец: ФЕДЕРАЛЬНАЯ СЛУЖБА ГОСУДАРСТВЕННОЙ РЕГИСТРАЦИИ, КАДАСТРА И КАРТОГРАФИИ Действителен: с 17.05.2022 по 10.08.2023</p></div>	инициалы, фамилия

Выписка из Единого государственного реестра недвижимости об объекте недвижимости
Сведения о частях земельного участка

Земельный участок			
вид объекта недвижимости			
Лист № 1 раздела 4.1	Всего листов раздела 4.1: 1	Всего разделов: 7	Всего листов выписки: 9
11.05.2023г. № КУВИ-001/2023-109047155			
Кадастровый номер:		35:09:0302003:1861	
Учетный номер части	Площадь, м2	Содержание ограничения в использовании или ограничения права на объект недвижимости или обременения объекта недвижимости	
1	2	3	
35:09:0302003:1861/1	110	вид ограничения (обременения): ограничения прав на земельный участок, предусмотренные статьей 56 Земельного кодекса Российской Федерации; Срок действия: не установлен; реквизиты документа-основания: инвентарная карточка от 30.06.2018 № 12.2.2.00022702 выдан: Филиал ПАО "МРСК Северо-Запада" "Вологдаэнерго" (Нюксенский район электрических сетей); Содержание ограничения (обременения): Ограничения изложены в пунктах 4, 5 Постановления Совета Министров СССР № 667 от 11.09.1972 г; Реестровый номер границы: 35.09.2.311	

полное наименование должности	 ДОКУМЕНТ ПОДПИСАН ЭЛЕКТРОННОЙ ПОДПИСЬЮ Сертификат: 3094B7974B3CA8E1F07A347CFAD6FA78 Владелец: ФЕДЕРАЛЬНАЯ СЛУЖБА ГОСУДАРСТВЕННОЙ РЕГИСТРАЦИИ, КАДАСТРА И КАРТОГРАФИИ Действителен: с 17.05.2022 по 10.08.2023	инициалы, фамилия

Выписка из Единого государственного реестра недвижимости об объекте недвижимости

Сведения о частях земельного участка

Земельный участок			
вид объекта недвижимости			
Лист № 1 раздела 4.2	Всего листов раздела 4.2: 1	Всего разделов: 7	Всего листов выписки: 9
11.05.2023г. № КУВИ-001/2023-109047155			
Кадастровый номер:		35:09:0302003:1861	

Сведения о характерных точках границы части (частей) земельного участка				
Учетный номер части: 35:09:0302003:1861/1				
Система координат МСК-35 зона 4				
Номер точки	Координаты, м		Описание закрепления на местности	Средняя квадратичная погрешность определения координат характерных точек границ земельного участка, м
	X	Y		
1	2	3	4	5
1	487725.24	4233706.72	-	0.1
2	487639.07	4233681.7	-	0.1
3	487638.98	4233682.96	-	-
4	487752.44	4233715.37	-	0.1
5	487752.68	4233715.08	-	-
1	487725.24	4233706.72	-	0.1



ДОКУМЕНТ ПОДПИСАН
ЭЛЕКТРОННОЙ ПОДПИСЬЮ

Сертификат: 3094B7974B3CA8E1F07A347CFAD6FA78

Владелец: ФЕДЕРАЛЬНАЯ СЛУЖБА ГОСУДАРСТВЕННОЙ
РЕГИСТРАЦИИ, КАДАСТРА И КАРТОГРАФИИ
Действителен: с 17.05.2022 по 10.08.2023

полное наименование должности

инициалы, фамилия