

## **Концепция праздничного оформления муниципальных образований на территории Вологодской области**

В концепции праздничного оформления муниципальных образований области представлены рекомендации по украшению линейных объектов, фасадов зданий и малых архитектурных форм.

Праздники условно разделены на две группы:

- **Группа 1.** Зимние праздники:

Новый год- 31 декабря;

Рождество Христово – 7 января;

Старый Новый год – 13 января;

- **Группа 2.** Весенние, летние и осенние праздники:

День Весны и Труда – 1 мая;

День Победы – 9 мая;

День России – 12 июня;

День города/села/поселка;

День государственного флага – 22 августа;

День народного единства – 4 ноября.

### **Группа 1. Зимние праздники**

Зимние праздники проходят в период короткого дня и длинной ночи, поэтому в этот период необходимо использовать большее количество светового оборудования для оформления городов/поселений.

При оформлении исторических поселений/городов необходимо учитывать сложившуюся историческую застройку и исторический облик поселения/города.

Для построения системы единого композиционного и цветового оформления города к зимним праздникам, необходимо руководствоваться следующими принципами:

- при оформлении возможно использование неограниченного количества изобразительных и светодинамических средств: плакаты, живописные панно, надувные скульптуры, ледяные скульптуры, световые скульптуры, светодиодные сетки прожекторы, искусственные ёлки и т.п.

- каждому предприятию и организациям, чьи входные группы ориентированы на улицы города рекомендуется оформить деревья (расположенные на прилегающих к ним территориях) светодиодными сетками или осветить их цветными прожекторами, разместить перед входами искусственные елки, ледяные или надувные скульптуры и оформить фасад праздничной иллюминацией.

- для оформления больших витрин рекомендуется использовать различные рождественские и новогодние сюжеты, декоративные и световые елки.

- для оформления оконных проемов малого формата в павильонах и киосках, а также при оформлении торгового оборудования и входных групп, рекомендуется использовать символику с элементами и символами новогоднего и рождественского празднования.

- в оформлении фасадов зданий рекомендуется использовать светодинамические установки, сетки из гирлянд, гибкий неон и светодиодные линейки. Все световые элементы размещать с учетом архитектурных особенностей зданий, подчеркивая их достоинство.

Колористика новогоднего оформления базируется на применении основных цветов и не более одного дополняющего цвета на каждый объект оформления. Основной - тёплый белый цвет, дополняющие цвета - красный, синий, холодный белый.

Стиль уличного украшения подбирается под особенности конкретного места и должен быть выполнен в единой концепции.

Объектами праздничного оформления являются:

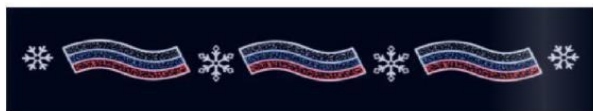
- территории улиц, площадей; мостовые сооружения;
- места массовых гуляний, парки, бульвары, скверы;
- фасады зданий;
- фасады и витрины объектов потребительского рынка и услуг, промышленных предприятий, банков, автозаправочных станций, организаций различных форм собственности, в том числе учреждений образования, культуры, здравоохранения, физической культуры и спорта, и прилегающие к ним территории;
- пассажирский транспорт, вокзалы.

В качестве основных тем оформления рекомендуется:

## 1. Оформление с применением Российской символики



SD-350  
↓ 0,85 м    ↗ 220 Вт  
↔ 6,5 м    ● 20 кг



SD-351  
↓ 0,75 м    ↗ 220 Вт  
↔ 8,7 м    ● 22 кг



SK-958  
↓ 2,5 м  
↔ 0,6 м  
↗ 70 Вт  
● 8 кг



SK-959  
↓ 2,5 м  
↔ 0,65 м  
↗ 70 Вт  
● 8 кг



SK-960  
↓ 2,5 м  
↔ 0,6 м  
↗ 70 Вт  
● 8 кг

## 2. Оформление с применением традиционных новогодних символов



SD-304  
 ± 0,6 м ± 150 Вт  
 ⇒ 6 м ± 20 кг



SK-813  
 ± 2,5 м ± 80 Вт  
 ⇒ 0,85 м ± 8 кг



SK-814  
 ± 2,5 м ± 80 Вт  
 ⇒ 0,85 м ± 8 кг



SK-815  
 ± 2,5 м ± 80 Вт  
 ⇒ 0,85 м ± 8 кг



SE3-303  
 ± 1 м ± 260 Вт  
 ⇒ 8 м ± 21 кг



SK-807  
 ± 2 м ± 65 Вт  
 ⇒ 0,95 м ± 6 кг



SK-808  
 ± 2 м ± 65 Вт  
 ⇒ 0,8 м ± 6 кг



SK-809  
 ± 2 м ± 65 Вт  
 ⇒ 0,95 м ± 6 кг

### Блок схема праздничного оформления муниципальных образований к зимним праздникам



### Оформление линейных объектов


В праздничном оформлении улиц города рекомендуется использовать светодиодные кронштейн-панели и гирлянды-перетяжки на опорах освещения параллельно или поперек проезжей части.

Светодиодными кронштейн-панелями необходимо украшать опоры освещения вдоль дорог, в парках и на площадях. Консоли подбираются по размеру, форме и цвету свечения. Их можно устанавливать парами.

Светодиодные гирлянды-перетяжки крепятся на стальные тросы, натянутые между опор с двух сторон дороги. Они хорошо дополняют оформление столбов, рекомендуется использовать совместно с светодиодными кронштейн-панелями.

Возможны несколько вариантов использования вышеупомянутых элементов оформления улиц:


- Светодиодные кронштейн-панели на световых опорах;



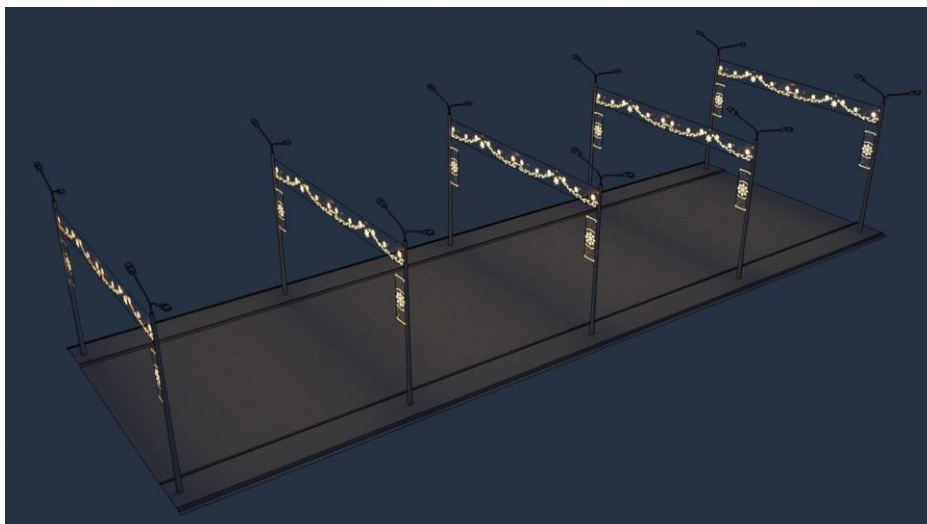
- Светодиодные гирлянды-перетяжки на световых опорах




- Светодиодные кронштейн-панели в сочетании с редким применением поперечных гирлянд-перетяжек




- Светодиодные кронштейн-панели в сочетании с частым применением поперечных гирлянд-перетяжек



- Светодиодные кронштейн-панели в сочетании с применением параллельных гирлянд-перетяжек



- Светодиодные кронштейн-панели в сочетании с применением параллельных гирлянд-перетяжек и поперечных перетяжек с центральным размещением точечных гирлянд с определенным шагом







## Оформление локальных объектов

### 1. Фасады зданий

В праздничном оформлении фасадов зданий рекомендуется использовать фасадные гирлянды, декор входных групп, декор и иллюминацию витрин предприятий и потребительского рынка.

В оформлении фасадов зданий рекомендуется использовать светодинамические установки, сетки из гирлянд, гибкий неон и светодиодные линейки. Все световые элементы размещать с учетом архитектурных особенностей зданий, подчеркивая их достоинство.

Примеры оформления представлены ниже.





Крупноформатные витрины необходимо оформлять так же в единой стилистике и цветовой гамме.






## 2. Деревья.

В праздничном оформлении деревьев рекомендуется использовать светодинамические установки, сетки из гирлянд, гибкий неон и светодиодные линейки.

Особое внимание необходимо уделить единству оформления деревьев. Необходимо соблюдать условие применения одного типа оформления в пределах одной группы деревьев.

Примеры оформления представлены ниже.







Украшения с деревьев на летний период можно не снимать. Специальные гирлянды не боятся дождей и солнца.

### **3. Площади**

Для праздничного оформления парков рекомендуется использовать ели (живые либо искусственные) малые архитектурные формы из снега и льда, декор флажштоков с помощью гирлянд- перетяжек, светодинамические установки, сетки из гирлянд, арки, объемные конструкции.



В центральной части площади рекомендуется устанавливать новогоднюю ель. При оформлении новогодних елей рекомендуется использовать игрушки и гирлянды, светящиеся макушки и декоративные ограждения. При установке ели в месте доступном для людей, вокруг неё обязательно устанавливается ограждение.

Для украшения площади, сквера и другой открытой местности возможно применение такого элемента как арка. Её можно установить у входа на определённую территорию или использовать, как самостоятельную фотозону. Поставив несколько арок в ряд и натянув между ними гирлянды, можно создать светящийся тоннель, который станет самостоятельным арт-объектом. Арку перед входом в здание можно использовать в качестве украшения фасада.



Для украшения площади, сквера и другой открытой местности возможно применение такого элемента как **объемная конструкция** (гигантские шары, игрушки, подарочные коробки и динамические светодиодные фонтаны).



## Группа 2. Весенние, летние и осенние праздники.

Гибкий сценарий оформления муниципальных образований области к летним праздникам позволяет создать праздничную атмосферу для каждого праздника за счет применения цветных текстильных полотен одинаковых габаритов на типизированных кронштейнах и крепежах к световым опорам и фасадам зданий.

Условно виды оформления разделены на 2 категории:

- **Линейные объекты.** Оформление световых опор вдоль городских улиц:
  - текстильные полотна на кронштейнах;
  - флаги разных цветов в держателях;
- **Локальные объекты:**
  - оформление фасадов зданий;
  - оформление флагштоков;
  - установка временных малых архитектурных форм (стендов);
  - размещение социальной рекламы на отдельно стоящих рекламных конструкциях (баннеры, тумбы).

Для оформления используется 5 основных цветов, различные сочетания которых позволят создать уникальный декор каждого праздника.


- Белый цвет



- Красный цвет



- Оранжевый цвет






- Синий цвет



- Зеленый (травяной) цвет



- Сочетания цветов:

- День весны и труда



- День Победы



- День России, День государственного флага, День народного единства



## Блок схема праздничного оформления муниципальных образований к Весенним, летним и осенним праздникам

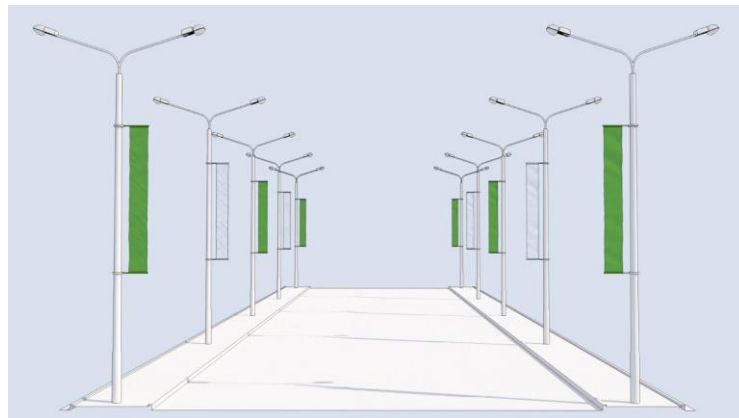


### Оформление линейных объектов

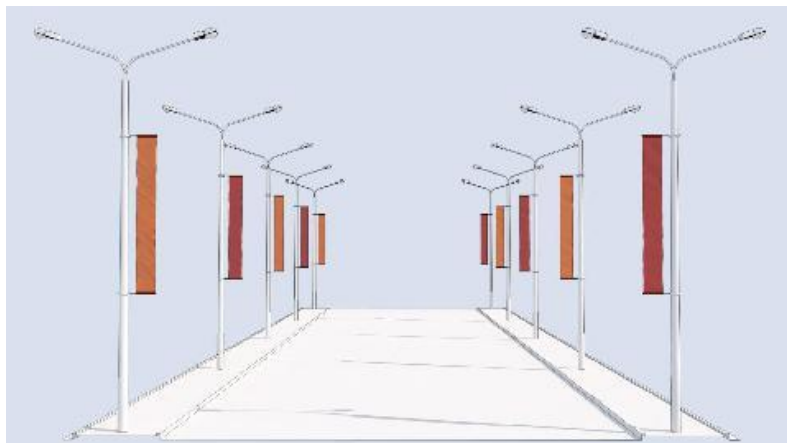
В праздничном оформлении улиц рекомендуется использовать текстильные полотна размером 4 x 0.5 м. на кронштейнах, крепящиеся к световым опорам перпендикулярно к проезжей части.

Примеры оформления линейных объектов:

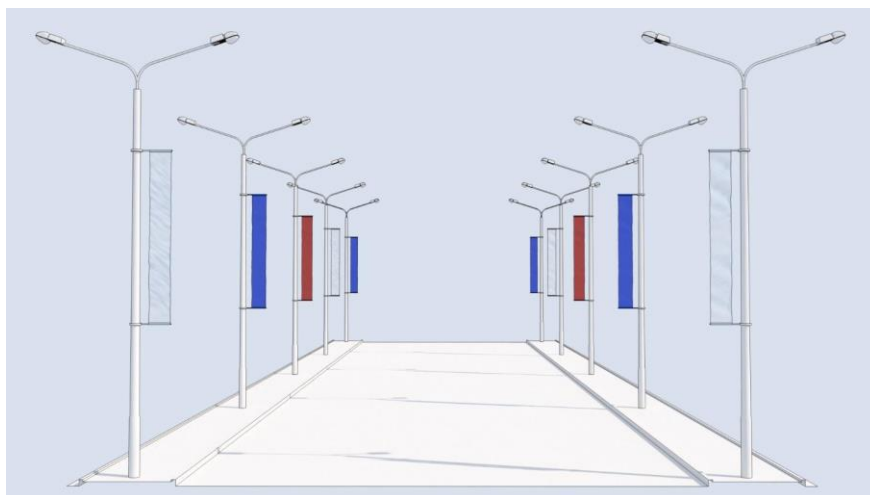
- День весны и труда



- День Победы



- День России, День государственного флага, День народного единства

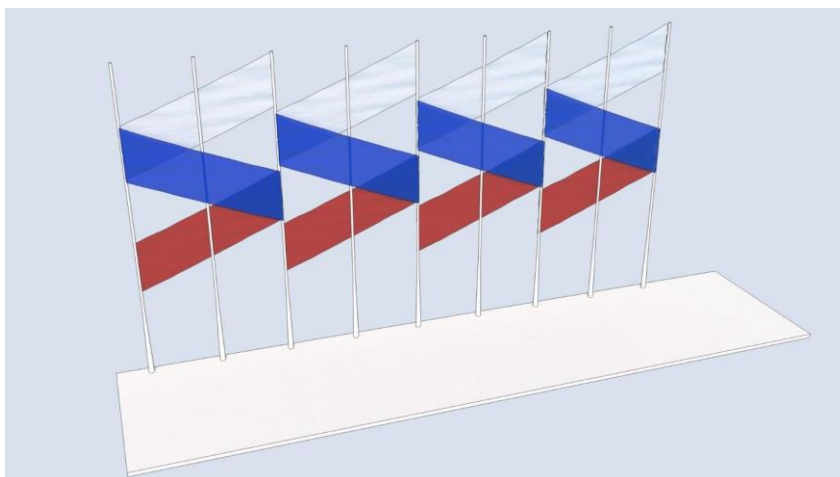
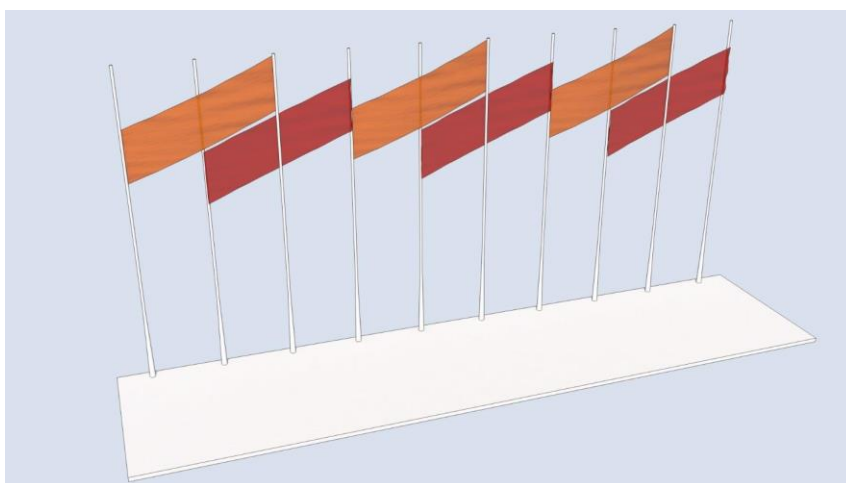


### Оформление локальных объектов

- Оформление флагштоков.

Для оформления флагштоков предлагается использовать текстильные полотна габаритов 2.5 x 1 м. в форме параллелограмма.


Варианты оформления:



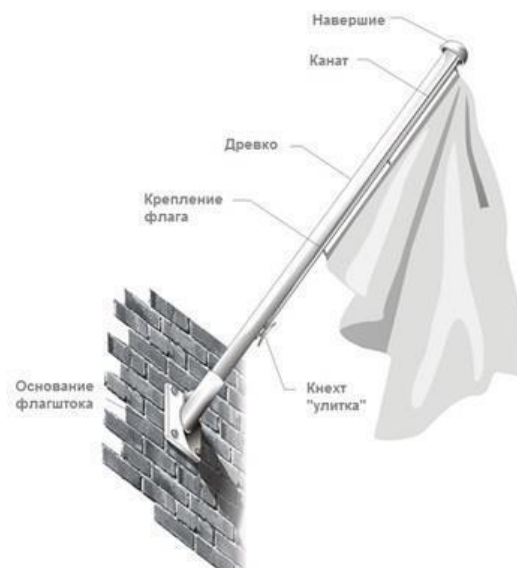


Оформление фасадов зданий, выходящих на центральные улицы и площади. Оформление фасадов зданий должно гармонично сочетаться с тектоникой и композицией фасада. Для оформления предлагается использовать крупноформатные текстильные полотна и флаги на держателях-кронштейнах. Так же допускается использование тематических баннеров.

Размер элементов оформления определяется индивидуально.



Флаги рекомендуется устанавливать в границе перекрытия пола второго этажа с шагом не менее 3 м. по фасаду здания, либо в углах фасада.



Малые архитектурные формы – стенды для размещения тематического декора

Нестационарными малыми архитектурными формами служат конструкции из металлического каркаса, которые устанавливаются на газоны и тротуарные покрытия без заглабления в землю. На металлокаркас крепятся полотна из цветного текстиля или тематические панно из баннерной ткани.



## Приложение к концепции

| Перечень общественных мест и объектов праздничного оформления в муниципальных образованиях Вологодской области |   |   |  |  |
|--|---|---|--|--|
| № п/п  | Название населенного пункта кол-во населения, чел.                | Название общественного места и объекта (ориентировочный адрес)                                  | Протяженность, м (или площадь в кв м.) | Примечания (наличие электрических сетей для подключения, их мощность, возможности увеличения нагрузки на существующие сети и прочее) |
| 1  | С. Им.Бабушкина   | Центральная площадь (ул.Бабушкина)  | 2443,6 кв.м                            | имеется  |
| 2  | Великоустюгский муниципальный район, г. Красавино, 6021 чел.      | Памятник Сергею Премину (Советский проспект)  | 481 кв.м                               | имеется  |
|  |   | Ул. Революции от ж. д. № 2 до ж. д. № 18, в т.ч. площадка у ж. д. № 10.                         | 440 п. м                               |  |
|  |   | Советский проспект от ж. д. № 144 до ж. д. 168а   | 960 п. м                               |  |
| 3  | Великоустюгский муниципальный район, г. Великий Устюг, 31475 чел. | Автомобильный мост через р. Сухона  | 450 п. м                               | имеется  |
|  |   | Земляной мост на Советском проспекте  | 250 п. м                               |  |
|  |   | Площадь Славы   | 1200 кв. м                             |  |
|  |   | Здание школы искусств, Советский проспект, 87   | фасад 350 кв. м                        |  |
|  |   | Здание отдела традиционной народной культуры ВУ КДЦ, Советский проспект, 89                     | фасад 150 кв. м                        |  |
| 4  | Великоустюгский муниципальный район, пос. Новатор, 2924 чел.      | Стадион по ул. Советская  | 600 кв. м                              | имеется  |
| 5  | Грязовецкий муниципальный район, п.Вохтога, 5500 чел.             | Новогодняя елка на центральной площади (ул.Юбилейная д.23)                                      | 8 м                                    | имеется, 220 В   |
|  |   | Фасад здания общественного центра-балкон администрации и библиотеки (ул.Юбилейная, д.23)        | 27 м                                   |  |
|  |   | Главная улица - ул.Линейная д.17 (у здания хлебозавода световые фигуры в виде снеговика и ёлки) | 100 м                                  |  |
|  |   | Фасад здания магазина ООО «Продснаб» (ул.Советская, д.25)                                       | 20 м                                   |  |



|  |   |  |              |                                    |
|--|---|--|--------------|------------------------------------|
| 6  | Грязовецкий муниципальный район, г.Грязовец, 14800 чел.                     | Центральная площадь, прилегающий к ней парк (Грязовец, ул.Ленина, между домами д.41, д.45) | 100 м        | имеется, 220 В                     |
| 7  | Грязовецкий муниципальный район, д.Хорошево, 884 чел.                       | Новогодняя елка на Центральной площади (ул.Сосновая д.2, у Дома культуры)                  | 500 кв.м 30м | имеется, 220 В                     |
| 8  | Грязовецкий муниципальный район, д.Слобода, 1110 чел.                       | Площадь у дома культуры: клумба+флаги, в Новый год - елка                                  | 225 кв.м     | имеется, 220 В, возможно увеличить |
|  |   | Площадь у административного здания: клумбы + флаги   | 250 м        |                                    |
|  |   | Аллея (главная улица + пешеходная зона)  | 175 м        |                                    |
| 9  | Грязовецкий муниципальный район, с.Сидорово, 511чел.                        | ул.Советская д.15  | 1200 м       | имеется, 220 В, возможно увеличить |
| 10   | Грязовецкий муниципальный район, д.Анохино, 291 чел.                        | ул.Центральная, д.42   | 1000 м       | имеется, 220 В, возможно увеличить |
| 11   | Грязовецкий муниципальный район, д.Спасское, 479 чел.                       | д.Спасское, д.32   | 500 м        | имеется, 220 В, возможно увеличить |
| 12   | Грязовецкий муниципальный район, д.Юрово, 809 чел.                          | Здание администрации   | 25 м         | имеется, 220 В, возможно увеличить |
|  |   | Центральная площадь  | 593 м        |                                    |
| 13   | Грязовецкий муниципальный район, д.Скородумка, 501 чел.                     | Чернецкий ДК   | 300 кв.м     | имеется, 220 В, возможно увеличить |
| 14   | Грязовецкий муниципальный район, с.Минькино, 616 чел.                       | Минькинский ДК   | 156 кв.м     | имеется, 220 В, возможно увеличить |
| 15   | Кичменгско-Городецкий муниципальный район, с.Кичменгский Городок, 6287 чел. | Центральна площадь села (ул.Центральная)   | Более 1000 м | имеется, возможно увеличить        |
|  |   | улица Центральная  | 220 м        |                                    |
|  |   | улица Торговая   | 200 м        |                                    |
|  |   | улица Советская  | 650 м        |                                    |
|  |   | улица Первомайская   | 280 м        |                                    |
|  |   | улица Комсомольская  | 220 м        |                                    |
|  |   | Сквер Воинской Славы   | 4600 кв.м    |                                    |
|  |   | Здание Районного ДК (Центральная площадь села, ул.Центральная)                             |              |                                    |
| Перекресток ул. Советская - а/д В-Устюг-Никольск |   |  |              |                                    |
| 16   | Междуреченский муниципальный район, с. Шуйское                              | Центральный парк (между улицами Садовая и Яндоурова)                                       | 2800 кв.м    | имеется, возможно увеличить        |
|  |   | Набережная р. Сухона   | 340 м        |                                    |

|    |   |  |           |   |
|----|---|--|-----------|---|
|    |   | (ул.Сухонская Набережная)  |           |   |
|    |   | Центр (ул. Шапина,<br>ул.Свободы)  | 380 м     |   |
| 17 | Междуреченский<br>муниципальный<br>район, с.Старое 409<br>чел.  | Центр села (площадь)   | 400 кв.м  | отсутствует   |
| 18 | Междуреченский<br>муниципальный<br>район, п. Туровец            | Центр поселка  | 1000 кв.м | имеется,<br>возможно<br>увеличить   |
| 19 | Междуреченский<br>муниципальный<br>район, д.Игумницево          | Центр поселка  | 1200 кв.м | имеется,<br>возможно<br>увеличить   |
| 20 | Нюксенский<br>муниципальный<br>район, с.Нюксеница,<br>4865 чел. | ул.Культуры  | 300 м     | имеется   |
|    |   | ул.Юбилейная   | 400 м     |   |
|    |   | Площадь на ул.Культуры   | 330 кв.м  |   |
|    |   | Территория парка<br>«Аллея любви и верности»   | 1120 кв.м |   |
|    |   | ул.Советская   | 600 м     |   |
|    |   | Площадь перед ЦКР по<br>ул.Советская   | 1600 кв.м |   |
|    |   | Фасад здания администрации<br>Нюксенского муниципального<br>района, ул.Советская, д.13                 | 42 м      |   |
|    |   | Фасад здания ЦКР,<br>ул.Советская, д.14  | 42 м      |   |
| 21 | Сокольский<br>муниципальный<br>район, город Сокол               | ул. Советская (центральная<br>часть, включая хозяйственный<br>проезд) от ул.Каляева до<br>л.Беднякова; | 4,7 км    | Возможность<br>подключения<br>электропитания<br>имеется к<br>существующей<br>уличной<br>осветительной<br>сети |
|    |   | ул. Водников   | 0,6 км    |   |
|    |   | ул. Сельская   | 0,6 км    |   |
|    |   | ул. Каляева от ул.Советской до<br>Базарной площади.  | 0,4 км    |   |
|    |   | ул.Калинина от дома<br>№49ул.Шатенево до ТЦ<br>«Салют»;  | 1,5 км    |   |
|    |   | ул.Шатенево, от ул.Калинина<br>до хоккейного корта   | 0,5 км    |   |
|    |   | ул. Мусинского от путепровода<br>до площади перед зданием ДК<br>«Солдек»                               | 1,2 км    |   |
|    |   | ул. Менделеева   | 0,7 км    |   |
|    |   | ул. Кооперативная от ул.<br>Калинина до ул.Зеленая.  | 0,4 км    |   |
|    |   | ул. Зеленая от ул.<br>Кооперативная до здания бани   | 0,1 км    |   |
|    |   | Пешеходная зона ул.Советская   | 4,1 ка    |   |
|    |   | Пешеходная зона ул.Калинина  | 1,5 км    |   |
|    |   | Пешеходная зона ул.Шатенево  | 0,5 км    |   |
|    |   | Проектируемая пешеходная<br>зона на набережной р.Сухоны  | 0,8 км    |   |
|    |   | Детская площадка «Сказка»  | 120 м     | имеется   |
|    |   | Центральная площадь у здания<br>администрации (Советская, 73)  | 7500 кв.м | Возможность<br>подключения  |

|  |   |            |  |
|--|---|------------|--|
|  | Площадь у здания школы искусств Советская, д.30   | 1900 кв.м  | электропитания имеется к существующей уличной осветительной сети         |
|  | Площадь у здания ДК «Сухонский», (Советская, 115)   | 2600 кв.м  |  |
|  | Площадь у здания ДК «Солдек» (Мусинского, 4);   | 1600 кв.м  |  |
|  | Базарная площадь Базарная, 3  | 3300 кв.м  |  |
|  | Площадка ул.Шатенево, д.49  | 2500 кв.м  |  |
|  | Площадка на ул.Саловая у здания магазина  | 400 кв.м   |  |
|  | Пионерский сквер (напротив здания школы искусств)   | 9500 кв.м  | Электричество Имеется, возможность увеличения нагрузок требует уточнения |
|  | Сквер имени Лоцилова  | 8000 кв.м  |  |
|  | Сквер на ул. Орешкого «Романтик»  | 17000 кв.м |  |
|  | Парк Ветеранов  | 19000 кв.м |  |
|  | Сквер на ул. Шатенево   | 10000 кв.м |  |
|  | Сквер напротив ДК «Солдек»  | 3000 кв.м  |  |
|  | Сквер Ветеранов микрорайона Солдек  | 5800 кв.м  |  |
|  | Городская центральная набережная  | 15000 кв.м | электропитания имеется к существующей уличной осветительной сети         |
|  | Мост через р. Сухона имени Зародова   | 0,7 км     |  |
|  | Мост через р.Глушица  | 0,15 км    |  |
|  | Виадук  | 1 км       | имеется  |
|  | Фасады зданий по адресам:<br>ул.Советская, д.24,<br>ул.Советская, д.30,<br>ул.Советская, д.33,<br>ул.Советская, д.39,<br>ул.Советская, д.45,<br>ул.Советская, д.47,<br>ул.Советская, д.48,<br>ул.Советская, д.50,<br>ул.Советская, д.58,<br>ул.Советская, д.59,<br>ул.Советская, д.60,<br>ул.Советская, д.72,<br>ул.Советская, д.79,<br>ул.Советская, д.79 «а»,<br>ул.Советская ТЦ «Арбат»,<br>ул.Советская, д.81 «б»,<br>ул.Советская, д.81 «в»,<br>ул.Советская, д.86,<br>ул.Советская, д.87 (храмовый комплекс И.Кронштадтского) ,<br>ул.Советская, д.88,<br>ул.Советская, д.89,<br>ул.Советская, д.91 «а»,<br>ул.Советская, д.91 «в»,<br>ул.Советская, д.92,<br>ул.Советская, д.94,<br>ул.Советская, д.104, |            |  |



|    |  |   |            |   |
|----|--|---|------------|---|
|    |  | ул.Советская, д.114,<br>ул.Советская, д.115,<br>ул.Советская, д.116,<br>ул.Советская, д.118,<br>ул.Советская, д.119,<br>ул. Мусинского, д.1 «б»,<br>ул. Мусинского, д.4,<br>ул. Мусинского, д.6,<br>Луковецкая, д.2а,<br>ул. Менделеева, д. 27,<br>ул.Шатенево, д.49,<br>ул. Калинина, д.16,<br>ул. Калинина, д.18,<br>ул. Калинина, д.21,<br>ул. Калинина, д.36,<br>ул. Зеленая, д.11. |            |   |
| 22 | Сокольский<br>муниципальный<br>район, г.Кадников                         | Площадь у автостанции   | 4650 кв.м  | имеется   |
|    |  | Площадь у ГБУК<br>«Кадниковский Дом культуры  | 1254 кв.м  |   |
|    |  | Мост через реку Содима  | 34 м       |   |
|    |  | Главная площадь ул. Розы<br>Люксембург  | 1460 кв.м  |   |
|    |  | Ленинский сквер, пешеходные<br>зоны   | 6000 м     |   |
|    |  | Александровский сад<br>пешеходные зоны  | 742 м      |   |
|    |  | Парк у памятника погибшим<br>воинам   | 1000 кв.м  |   |
|    |  | Фасады зданий по адресам:<br>ул. Розы Люксембург, д.36,<br>ул. Карла Маркса, д.25,<br>ул. Розы Люксембург, д.20,<br>ул. Розы Люксембург, д.25, ул.<br>Розы Люксембург, д.34, ул.<br>Розы Люксембург, д.32, ул.<br>Розы Люксембург, д.26, ул.<br>Коммунистов, д. 17,<br>ул. Коммунистов, д. 28.  |            |   |
| 23 | Тарногский<br>муниципальный<br>район, с.Тарногский<br>городок, 6052 чел. | Центральная площадь<br>(окончание ул. Советская)  | 10600 кв.м | Имеется 1 точка<br>подключения и<br>учета потребления<br>электроэнергии |
|    |  | ул. Советская   | 626 м      |   |
|    |  | Административное здание, ул.<br>Советская, д.27 (торец здания)  | 105 кв.м   |   |
|    |  | Дом культуры, ул. Советская,<br>Д.39  | 200 кв.м   |   |
|    |  | Административное здание<br>Почты России и ЭТУС, ул.<br>Советская, д. 41   | 500 кв.м   |   |
| 24 | Тарногский<br>муниципальный<br>район, с.Красное, 406<br>чел.             | Фасад административного<br>здания администрации<br>сельского поселения,<br>ул.Красная, д.14   | 30 кв.м    | Имеется 1 точка<br>подключения и<br>учета потребления<br>электроэнергии |
|    |  | Фасад дома культуры,<br>ул.Красная, д.12  | 200 кв.м   |   |
|    |  | Зона отдыха ул.Красная  | 500 п.м    |   |

|    |  |   |                      |   |
|----|--|---|----------------------|---|
| 25 | Тарногский муниципальный район, д.Заречье, 350 чел.            | Фасад административного здания администрации сельского поселения, ул.Центральная, д.3 | 30 кв.м              | Имеется 1 точка подключения и учета потребления электроэнергии  |
|    |  | Фасад дома культуры, ул.Центральная, д.5  | 200 кв.м             |   |
|    |  | Зона отдыха у Дома культуры   | 10000 кв.м           |   |
| 26 | Тарногский муниципальный район, д.Никифоровская                | Здание администрации, д.Никифоровская, 25   | 10 кв.м              | Имеется 1 точка подключения и учета потребления электроэнергии  |
|    |  | Здание Дома культуры  | 20 кв.м              |   |
| 27 | Тарногский муниципальный район, Верховский погост, 284 чел.    | Фасад дома культуры   | 300 кв.м             | Имеется 1 точка подключения и учета потребления электроэнергии  |
|    |  | Административное здание администрации сельского поселения                             | 100 кв.м             |   |
|    |  | Центральная улица   | 400 м                |   |
| 28 | Тарногский муниципальный район, Илезский погост, 180 чел.      | Фасад дома культуры, ул.Центральная, д.5  | 400 кв.м             | Имеется 1 точка подключения и учета потребления электроэнергии  |
|    |  | Зона отдыха у Дома культуры   | 5000 кв.м            |   |
| 29 | Тарногский муниципальный район, Айга                           | Центральная улица   | 800 м                | Имеется 1 точка подключения и учета потребления электроэнергии  |
| 30 | Усть-Кубинский район, с. Устье, 3864 чел.                      | ул. Профсоюзная   | 330 м                | Имеются в наличии электросети для подключения   |
|    |  | ул. Советская   | 270 м                |   |
|    |  | ул. Октябрьская   | 450 м                |   |
|    |  | площадь на ул. Советская  |                      |   |
| 31 | Устюженский муниципальный район, г. Устюжна, 16,6 тыс. человек | пер. Комсомольский от пересечения с улицей Юбилейной до моста через реку Мологу       | 930                  | Имеются электрические сети, есть возможность увеличения нагрузки на 30 кВт на каждую точку подключения (светодиодные конструкции) |
|    |  | мост через реку Мологу  |                      |   |
|    |  | улица Ленина от дома № 5 до Торговой площади  |                      |   |
|    |  | Торговая площадь  | 1900                 |   |
|    |  | Соборная площадь  |                      |   |
|    |  | мост через реку Ворожу в центре города, соединяющий Соборную и Торговую площади       |                      |   |
|    |  | улица Карла Маркса от администрации района д.2 до Казанской церкви д. 57              |                      |   |
| 32 | Город Череповец  | Площадь Жертв Революции   | 18779 м <sup>2</sup> |   |
|    |  | Советский проспект (участок от ул. Ленина до пл. Жертв Революции)                     | 500 м                |   |
|    |  | Площадь Metallургов   | 12292 м <sup>2</sup> |   |
|    |  | Парк Ленинского Комсомола   | 43578 м <sup>2</sup> |   |
|    |  | Красноармейская площадь   | 3451 м <sup>2</sup>  |   |
|    |  | Ягорбецкий мост   | 160 м                |   |

|    |   |   |                      |   |
|----|---|---|----------------------|---|
|    |   | Октябрьский мост  | 760 м                |   |
|    |   | Сквер на перекрестке<br>Октябрьского пр. - ул.<br>Наседкина             | 6835 м <sup>2</sup>  |   |
|    |   | Перекресток ул. Проезжей - ул.<br>Остинской                             | 3552 м <sup>2</sup>  |   |
|    |   | Перекресток ул. Архангельской<br>- пр. Победы                           | 20912 м <sup>2</sup> |   |
|    |   | Мемориал памяти героев<br>Великой Отечественной Войны<br>на кладбище №1 | 7510 м <sup>2</sup>  |   |
|    |   | Перекресток пр. Победы -<br>Советского пр.                              | 14990 м <sup>2</sup> |   |
|    |   | Привокзальная площадь   | 14658 м <sup>2</sup> |   |
|    |   | Площадь у МБУК «Дворец<br>металлургов»                                  | 70400 м <sup>2</sup> |   |
|    |   | Площадь Химиков   | 9025 м <sup>2</sup>  |   |
|    |   | Площадь у ДК «Строителей»   | 6860 м <sup>2</sup>  |   |
|    |   | пр. Победы (от ул. Сталеваров<br>до ул. Архангельской)                  | 4070 м               |   |
|    |   | Советский пр. (участок от ул.<br>Ленина до Красноармейской<br>пл.)      | 540 м                |   |
|    |   | ул. Ленина (от Советского пр.<br>до ул. Сталеваров)                     | 1445 м               |   |
|    |   | ул. Сталеваров (от<br>Октябрьского моста до ул.<br>Комсомольской)       | 2630 м               |   |
|    |   | ул. Данилова  | 922 м                |   |
|    |   | ул. Годовикова  | 1575 м               |   |
|    |   | ул. Жукова  | 490 м                |   |
|    |   | ул. Моченкова   | 772 м                |   |
|    |   | ул. П.Окинина   | 807 м                |   |
|    |   | ул. Ветеранов   | 678 м                |   |
|    |   | ул. Сазонова  | 1025 м               |   |
|    |   | ул. Краснодонцев  | 3748 м               |   |
|    |   | Перекресток ул. Сталеваров -<br>ул. Ленина                              | 3965 м <sup>2</sup>  |   |
|    |   | Пр. Строителей  | 1135 м               |   |
|    |   | Здание мэрии  | 1038 м <sup>2</sup>  |   |
|    |   | Здание ДК «Северный»  | 1266 м <sup>2</sup>  |   |
|    |   | Октябрьский проспект  | 3420 м               |   |
| 33 | Череповецкий<br>муниципальный<br>район, с.Абаканово,<br>740 чел.  | Центральная площадь<br>(ул. Костромцова, д. 12)                         | 2300 кв.м            | Сети уличного<br>освещения<br>присутствуют,<br>возможность<br>подключения и<br>увеличения<br>нагрузки имеется |
| 34 | Череповецкий<br>муниципальный<br>район, с.Шухободь,<br>1400 чел.  | Центральная площадь<br>у Дома культуры<br>(ул. Центральная, д. 6)       | 1800 кв.м            |   |
| 35 | Череповецкий<br>муниципальный<br>район, п.Малечкино,<br>2077 чел. | Главная улица<br>(ул. Победы)   | 350 м                |   |
| 36 | Череповецкий  | Площадь у Дома культуры   |                      |   |

|    |  |   |           |  |
|----|--|---|-----------|--|
|    | муниципальный район, п. Малечкино, 2077 чел.   | (ул. Победы, д. 2а)   |           |  |
| 37 | Череповецкий муниципальный район, с. Мякса, 1044 чел.                                  | Площадь (ул. Советская, д. 37)  | 2800 кв.м |  |
| 38 | Череповецкий муниципальный район, д. Шулма, 1283 чел.                                  | ул. Центральная   | 400 м     |  |
|    |  | Территория у здания Дома культуры (ул. Центральная, 15)                                   |           |  |
| 39 | Череповецкий муниципальный район, п. Суда, 1998 чел.                                   | Площадь у здания администрации поселения (ул. Гагарина, д. 35)                            | 370 кв.м  |  |
|    |  | Главная улица (ул. Гагарина)  | 2100 м    |  |
|    |  | Главная улица (ул. Советская)   | 400 м     |  |
|    |  | Главная улица (ул. Заводская)   | 2300 м    |  |
|    |  | Главная улица (ул. Сазонова)  | 1350 м    |  |
|    |  | Фасад здания Дома культуры (ул. Заводская, д. 4)  |           |  |
| 40 | Череповецкий муниципальный район, п. Тоншалово, 6256 чел.                              | Фасад здания магазина «Пятёрочка» (пл. Труда, д. 1)                                       | 800 кв.м  | Имеются сети уличного освещения, есть возможность подключения и увеличения нагрузки. |
|    |  | Фасад здания магазина «Северный Градус» (ул. Рабочая, д. 23)                              | 2000 кв.м |  |
|    |  | Фасад здания магазина «Городок» (пл. Труда, д. 4)   | 90 м      |  |
|    |  | Территория и фасад здания МУК «Межпоселковый дом культуры» (пл. Труда, д. 3)              | 59 м      |  |
|    |  | Место установления новогодней ёлки (детская площадка напротив дома № 3 по ул. Молодежная) | 3120 кв.м |  |
| 41 | Череповецкий муниципальный район, д. Новое Домозерово, 600 чел.                        | Фасад здания администрации (д. Н. Домозерово, д. 30)                                      | 200 кв.м  | Имеются сети уличного освещения, есть возможность подключения и увеличения нагрузки. |
|    |  | Площадь деревни (центр усадьбы поселения)   | 800 кв.м  |  |
| 42 | Череповецкий муниципальный район, д. Сурково, д. Шалимово, д. Батран, д. Воскресенское | Центральные площади у здания «Дом культуры»   |           | Имеются сети уличного освещения, есть возможность подключения и увеличения нагрузки. |



|    |   |  |            |  |
|----|---|--|------------|--|
| 43 | Череповецкий муниципальный район, д. Ботово, 2500 чел.                      | Площадь на ул. Ленина (между зданием торгового центра дом № 17 и зданием магазина «Северный градус» дом № 22)          | 1074 кв.м  | Имеются сети уличного освещения, есть возможность подключения и увеличения нагрузки. |
| 44 | Череповецкий муниципальный район, д. Ирдоматка, 1630 чел.                   | Главная улица (ул. Новая)  | 500 м      | Имеются сети уличного освещения, есть возможность подключения и увеличения нагрузки. |
| 45 | Череповецкий муниципальный район, с. Воскресенское, 843 чел.                | МУК Череповецкого муниципального района «Межпоселенческий центр традиционной народной культуры» (ул. Советская, д. 31) | 2000 кв.м  | Имеются сети уличного освещения, есть возможность подключения и увеличения нагрузки. |
| 46 | Череповецкий муниципальный район, с. Яганово, 806 чел.                      | Набережная у озера Ягановское  | 0,2 га     | Не имеется   |
|    |   | ул. Центральная  | 350 м      | Имеются сети уличного освещения, есть возможность подключения и увеличения нагрузки. |
|    |   | ул. Школьная   | 300 м      | Не имеется   |
| 47 | Череповецкий муниципальный район, д. Коротово, д. Ягница, д. Николо-Раменье | Центральные площади у здания Дом культуры  |            | Имеются сети уличного освещения, есть возможность подключения и увеличения нагрузки. |
| 48 | Череповецкий муниципальный район, д. Климовское                             | Территория у здания Дома культуры  |            | Имеются сети уличного освещения, есть возможность подключения и увеличения нагрузки. |
| 49 | Шекснинский муниципальный район, п.Шексна, 18872 чел.                       | Путепроводная развязка   | 840 м      | Электрические сети подключения мощностью 220 V                                       |
|    |   | Пешеходная зона ул.Гагарина – Пролетарская   | 3000 кв.м  |  |
|    |   | Пересечение ул.Пролетарской и ул.Гагарина  |            |  |
|    |   | Здание ДК, ул.Октябрьская, д.54.   |            |  |
|    |   | ул.Гагарина фасад здания администрации городского поселения пос.Шексна   |            |  |
|    |   | Около ул. Водников, 2К1,   | Информации | Информации не  |

|    |   |  |                   |                |
|----|---|--|-------------------|----------------|
|    |   | микрорайон Шексна Северная,<br>рабочий посёлок Шексна                                    | не имеется        | имеется        |
| 50 | Шекснинский<br>муниципальный<br>район, п.Чебсара,<br>1647         | Главная улица:<br>ул.Мира  |                   |                |
|    |   | МБУК « Чебсарский центр<br>культурного и библиотечного<br>обслуживания, ул.Ленина, д. 4, |                   |                |
|    |   | Административное задание,<br>ул.Мира д.12  |                   |                |
|    |   | магазин Универмаг, ул.Мира<br>д.15   |                   |                |
| 51 | Шекснинский<br>муниципальный<br>район, д.Прогресс                 | Площадь у дома культуры  | 250 кв.м          |                |
| 52 | Шекснинский<br>муниципальный<br>район, д.Нифантово,<br>2534 чел.  | Площадь  | 5700 кв.м         | Имеется        |
|    |   | ул.Фабричная, д. 1, д.2  | 650 кв.м          | Имеется        |
| 53 | Шекснинский<br>муниципальный<br>район, с.Чаромское,<br>527чел.    | Площадь имени Героя<br>Советского Союза Федорова<br>Тимофея Васильевича                  |                   | Имеется        |
| 54 | Шекснинский<br>муниципальный<br>район, с.Сизьма<br>245 чел.       | Дом культуры   |                   | Имеется        |
| 55 | Шекснинский<br>муниципальный<br>район, с.Чуровское,<br>599 чел.   | Площадь у здания<br>Администрации, д.17  | 100 кв.м          | Имеется        |
| 56 | Шекснинский<br>муниципальный<br>район, п.Подгорный,<br>514 чел    | Площадь у магазина ПОСПО<br>п.Подгорный, д.45  | 150 кв.м          |                |
| 57 | Шекснинский<br>муниципальный<br>район, д.Слизово                  | Площадь у Дома Культуры,<br>д.21 а   | Нет<br>информации | Нет информации |
| 58 | Шекснинский<br>муниципальный<br>район, д. Горка,<br>21 чел.       | «Медовый хуторок» около, д.61  | 3000 кв.м         |                |
| 59 | Шекснинский<br>муниципальный<br>район, д.Ершово<br>233 чел        | Ершовский Дом культуры, д.81   | 3000 кв.м         |                |
| 60 | Шекснинский<br>муниципальный<br>район,<br>д. Юрочкино,<br>126 чел | Дом культуры<br>ул. Школьная, 13   | 375,3 кв.м        |                |
|    |   | Администрация СП<br>ул. Школьная, 11   | 145,7 кв.м        |                |