

# КАРТА-ПЛАН ТЕРРИТОРИИ

## Пояснительная записка

### 1. Сведения о территории выполнения комплексных кадастровых работ: 35:09:0101003

(наименование субъекта Российской Федерации, муниципального образования, населенного пункта, уникальные учетные номера кадастровых кварталов, иные сведения, позволяющие определить местоположение территории, на которой выполняются комплексные кадастровые работы, например, наименование садоводческого или огороднического некоммерческого товарищества, гаражного кооператива, элемента планировочной структуры)

### 2. Основания выполнения комплексных кадастровых работ:

Наименование, дата и номер документа, на основании которого выполняются комплексные кадастровые работы: "30" марта 2023 г. , 1-2023, Муниципальный контракт

### 3. Дата подготовки карты-плана территории: "28" июня 2023 г.

### 4. Сведения о заказчике(ах) комплексных кадастровых работ:

В отношении юридического лица, органа местного самоуправления муниципального района, муниципального округа или городского округа либо уполномоченного исполнительного органа государственной власти субъекта Российской Федерации:

полное или сокращенное (в случае, если имеется) наименование: Комитет земельно-имущественных отношений администрации Нюксенского муниципального округа Вологодской области  
основной государственный регистрационный номер: 1023502694060  
идентификационный номер налогоплательщика: 3515001106

В отношении физического лица или представителя физических или юридических лиц:

фамилия, имя, отчество (последнее - при наличии): -  
страховой номер индивидуального лицевого счета в системе обязательного пенсионного страхования Российской Федерации (СНИЛС): -

Наименование и реквизиты документа, подтверждающие полномочия представителя заказчика(ов) комплексных кадастровых работ: -

Адрес электронной почты (для направления уведомления о результатах внесения сведений в Единый государственный реестр недвижимости): -

### 5. Сведения об исполнителе комплексных кадастровых работ:

Полное или сокращенное (в случае, если имеется) наименование и адрес юридического лица, с которым заключен государственный или муниципальный контракт либо договор подряда на выполнение комплексных кадастровых работ: ООО "Гарант Кадастр"

Фамилия, имя, отчество кадастрового инженера (последнее - при наличии): Павлов Сергей Юрьевич и основной государственный регистрационный номер кадастрового инженера индивидуального предпринимателя (ОГРНИП): -

Страховой номер индивидуального лицевого счета в системе обязательного пенсионного страхования Российской Федерации (СНИЛС) кадастрового инженера: 119-249-025 56

Уникальный реестровый номер кадастрового инженера в реестре саморегулируемой организации кадастровых инженеров и дата внесения сведений о физическом лице в такой реестр: 1876, 2016-12-02

Полное или (в случае, если имеется) сокращенное наименование саморегулируемой организации кадастровых инженеров, членом которой является кадастровый инженер: "Балтийское объединение кадастровых инженеров"

Контактный телефон: +79535039109

Почтовый адрес и адрес электронной почты, по которым осуществляется связь с кадастровым инженером: город Вологда, Петрозаводская улица, 16Б, 231 pavlov.sereg@gmail.com

6. Перечень документов, использованных при подготовке карты-плана территории					
№ п/п	Реквизиты документа				
	Вид	Дата	Номер	Наименование	Иные сведения
1	2	3	4	5	6
1	Кадастровый план территории	30.03.2023	КУВИ-001/2023-74973139	Кадастровый план территории кадастрового квартала 35:09:0101003	-
2	Кадастровая выписка о земельном участке	05.06.2023	КУВИ-001/2023-130396086	Выписка из Единого государственного реестра недвижимости об объекте недвижимости с кадастровым номером 35:09:0203011:60	-
3	Кадастровая выписка	04.04.2023	КУВИ-001/2023-79300174	Выписка из Единого государственного реестра недвижимости об объекте недвижимости с кадастровым номером 35:09:0000000:259	-
4	Кадастровая выписка	04.04.2023	КУВИ-001/2023-79300126	Выписка из Единого государственного реестра недвижимости об объекте недвижимости с кадастровым номером 35:09:0000000:269	-
5	Кадастровая выписка	05.06.2023	КУВИ-001/2023-130299908	Выписка из Единого государственного реестра недвижимости об объекте недвижимости с кадастровым номером 35:09:0000000:674	-
6	Кадастровая выписка	04.04.2023	КУВИ-001/2023-79342137	Выписка из Единого государственного реестра недвижимости об объекте недвижимости с кадастровым номером 35:09:0203005:30	-
7	Кадастровая выписка	05.06.2023	КУВИ-001/2023-130317590	Выписка из Единого государственного реестра недвижимости об объекте недвижимости с кадастровым номером 35:09:0203005:35	-
8	Кадастровая выписка	05.06.2023	КУВИ-001/2023-130371236	Выписка из Единого государственного реестра недвижимости об объекте недвижимости с кадастровым номером 35:09:0203005:36	-
9	Кадастровый план территории	15.01.2021	КУВИ-002/2021-361561	Кадастровый план территории кадастрового квартала 35:09:0201071	-
10	Кадастровый план территории	22.05.2020	35/ИСХ/2020-180344	Кадастровый план территории кадастрового квартала 35:09:0203005	-
7. Пояснения к карте-плану территории					
<p>1. В результате выполнения комплексных кадастровых работ в кадастровом квартале 35:09:0101003 уточнено местоположение 55 земельных участков. В соответствии с правилами землепользования и застройки муниципального образования Нюксенское Нюксенского муниципального района Вологодской области, утвержденные постановлением Правительства области от 16.05.2022 № 599 (<a href="https://fgistp.economy.gov.ru/">https://fgistp.economy.gov.ru/</a>), установлены предельные минимальные размеры для вида разрешенного использования «Для индивидуального жилищного строительства» - 400 кв.м, максимальные размеры земельных участков – 3000 кв.м., предельные минимальные размеры для вида разрешенного использования «Для ведения личного подсобного хозяйства (приусадебный земельный участок)» не установлены, максимальные размеры земельных участков – 5000 кв.м. В ходе проведения комплексных кадастровых работ установлено, что земельные участки с кадастровыми номерами 35:09:0101003:58, 35:09:0101003:60, 35:09:0101003:61, 35:09:0101003:62, 35:09:0101003:63, 35:09:0101003:64, 35:09:0101003:65, 35:09:0101003:66, 35:09:0101003:67, 35:09:0101003:68, 35:09:0101003:69, 35:09:0101003:70, 35:09:0101003:71, 35:09:0101003:72, 35:09:0101003:73, 35:09:0101003:75, 35:09:0101003:95, 35:09:0101003:93 расположены за границами кадастрового квартала 35:09:0101003, поэтому исключены из карта-плана территории. Границы земельных участков с кадастровыми номерами 35:09:0101003:9, 35:09:0101003:10, 35:09:0101003:12, 35:09:0101003:80, 35:09:0101003:81, 35:09:0101003:127 установлены в соответствии с требованиями земельного законодательства, фактическое местоположения соответствует сведениям ЕГРН, внесение изменений не требуется.</p>					

## 7. Пояснения к карте-плану территории

2. В результате выполнения комплексных кадастровых работ в кадастровом квартале 35:09:0101003 исправлена реестровая ошибка в отношении местоположения границ 4 земельных участков, границы установлены по фактическому использованию.

3. В результате выполнения комплексных кадастровых работ в кадастровом квартале 35:08:0301061 уточнено местоположение 26 объектов капитального строительства. В силу Федерального закона от 24.07.2007 N 221-ФЗ (ред. от 01.05.2022) "О кадастровой деятельности" (с изм. и доп., вступ. в силу с 01.07.2022) статьи 42.1 п.1. пп.3 объект недвижимости с кадастровым номером 35:09:0101003:105 не является объектом комплексных кадастровых работ, поэтому исключен из карта плана территории. В ходе проведения комплексных кадастровых работ установлено, что объекты капитального строительства с кадастровыми номерами 35:09:0101003:120, 35:09:0101003:121, 35:09:0101003:122 расположены за границами кадастрового квартала 35:09:0101003, поэтому исключены из карта-плана территории.

Сведения о пунктах геодезической сети и средствах измерений								
1. Сведения о пунктах геодезической сети:								
№ п/п	Вид геодезической сети	Название пункта геодезической сети и тип знака	Система координат пункта геодезической сети	Координаты пункта, м		Дата обследования "01" мая 2019 г.		
						Сведения о состоянии		
				Х	У	наружного знака пункта	центра пункта	марки центра пункта
1	2	3	4	5	6	7	8	9
1	Государственная геодезическая сеть, 3	Кремлево, сигн	МСК-35, зона 4	496951.64	4199500.22	Отсутствует	Сохранился	Сохранился
2	Государственная геодезическая сеть, 3	Дор, сигн.	МСК-35, зона 4	488514.95	4198800.16	Отсутствует	Сохранился	Сохранился
3	Государственная геодезическая сеть, 3	Горка, сигн.	МСК-35, зона 4	492544.63	4185500.62	Отсутствует	Сохранился	Сохранился
№ п/п	Вид геодезической сети	Название пункта геодезической сети и тип знака	Система координат пункта геодезической сети	Координаты пункта, м		Дата обследования "05" мая 2023 г.		
						Сведения о состоянии		
				Х	У	наружного знака пункта	центра пункта	марки центра пункта
1	2	3	4	5	6	7	8	9
1	Государственная геодезическая сеть, 1	Пожарище, сигн.	МСК-35, зона 4	494045.79	4223367.93	Отсутствует	Сохранился	Сохранился
2. Сведения об использованных средствах измерений								
№ п/п	Наименование и обозначение типа средства измерений - прибора (инструмента, аппаратуры)		Заводской или серийный номер средства измерений		Реквизиты свидетельства о поверке прибора (инструмента, аппаратуры) и (или) срок действия поверки			
1	2		3		4			
1	Аппаратура геодезическая спутниковая EFT M1 GNSS		10209481		№ С-ГСХ/25-11-2022/204094953 от 25.11.2022			

## Сведения об уточняемых земельных участках

**1. Сведения о характерных точках границы уточняемого земельного участка с кадастровым номером 35:09:0101003:3 :**

**Система координат МСК-35, зона 4**

**Зона № 4**

Обозначение характерных точек границ	Координаты, м				Метод опреде ления коор динат	Формулы, примененные для расчета средней квадратической погрешности определения координат характерных точек границ (Mt), с подставленными в такие формулы значениями и итоговые (вычисленные) значения Mt, м	Описание закрепле ния точки
	содержатся в Едином государственном реестре недвижимости		определены в результате выполнения комплексных кадастровых работ				
	X	Y	X	Y			
1	2	3	4	5	6	7	8
н9У	-	-	492494.27	4224006.15	Метод спутник овых геодези ческих измерен ий (опреде лений)	$Mt = \sqrt{(m_0^2 + m_1^2)}$	-
н10У	-	-	492497.77	4224014.40	Метод спутник овых геодези ческих измерен ий (опреде лений)	$Mt = \sqrt{(m_0^2 + m_1^2)}$	-
н11У	-	-	492504.34	4224034.25	Метод спутник овых геодези ческих измерен ий (опреде лений)	$Mt = \sqrt{(m_0^2 + m_1^2)}$	-
н12У	-	-	492476.87	4224051.60	Метод спутник овых геодези ческих измерен ий (опреде лений)	$Mt = \sqrt{(m_0^2 + m_1^2)}$	-
н13У	-	-	492466.41	4224057.30	Метод спутник овых геодези ческих измерен ий (опреде лений)	$Mt = \sqrt{(m_0^2 + m_1^2)}$	-
н14У	-	-	492460.74	4224060.38	Метод спутник овых геодези ческих измерен ий (опреде лений)	$Mt = \sqrt{(m_0^2 + m_1^2)}$	-

1. Сведения о характерных точках границы уточняемого земельного участка с кадастровым номером 35:09:0101003:3 :							
Система координат МСК-35, зона 4						Зона № 4	
Обозначение характерных точек границ	Координаты, м				Метод опреде ления коор динат	Формулы, примененные для расчета средней квадратической погрешности определения координат характерных точек границ (Mt), с подставленными в такие формулы значениями и итоговые (вычисленные) значения Mt, м	Описание закрепле ния точки
	содержатся в Едином государственном реестре недвижимости		определены в результате выполнения комплексных кадастровых работ				
	X	Y	X	Y			
1	2	3	4	5	6	7	8
н15У	-	-	492454.43	4224044.97	Метод спутник овых геодези ческих измерен ий (опреде лений)	$Mt = \sqrt{(m_0^2 + m_1^2)}$	-
н16У	-	-	492450.97	4224034.71	Метод спутник овых геодези ческих измерен ий (опреде лений)	$Mt = \sqrt{(m_0^2 + m_1^2)}$	-
н9У	-	-	492494.27	4224006.15	Метод спутник овых геодези ческих измерен ий (опреде лений)	$Mt = \sqrt{(m_0^2 + m_1^2)}$	-
2. Сведения о частях границ уточняемого земельного участка с кадастровым номером 35:09:0101003:3 :							
Обозначение части границ		Горизонтальное проложение (S), м	Описание прохождения части границ	Сведения о согласовании местоположения границ (согласовано/спорное)			
от т.	до т.						
1	2	3	4	5			
н9У	н10У	8.96	-	-			
н10У	н11У	20.91	-	-			
н11У	н12У	32.49	-	-			
н12У	н13У	11.91	-	-			
н13У	н14У	6.45	-	-			
н14У	н15У	16.65	-	-			
н15У	н16У	10.83	-	-			
н16У	н9У	51.87	-	-			

<b>3. Сведения о характеристиках уточняемого земельного участка с кадастровым номером 35:09:0101003:3 :</b>		
<b>№ п/п</b>	<b>Наименование характеристики земельного участка</b>	<b>Значение характеристики</b>
<b>1</b>	<b>2</b>	<b>3</b>
1.	Адрес земельного участка	-
1.1.	Сведения о местоположении земельного участка (при отсутствии адреса) в структурированном в соответствии с федеральной информационной адресной системой виде	Российская Федерация, 161371, Вологодская область, район Нюксенский, деревня Пожарище, дом 3
1.2.	Дополнительные сведения о местоположении земельного участка	-
2.	Площадь земельного участка $\pm$ величина погрешности определения (вычисления) площади ( $P \pm \Delta P$ ), м2	$1472 \pm 13$
3.	Формула, примененная для вычисления предельной погрешности определения площади земельного участка, с подставленными значениями и итоговые (вычисленные) значения ( $\Delta P$ ), м2	$\Delta P = 3.5 * M_t * \sqrt{P} = 3.5 * 0,1 * \sqrt{1472} = 13$
4.	Площадь земельного участка согласно сведениям Единого государственного реестра недвижимости (Ркад), м2	1472
5.	Оценка расхождения Р и Ркад ( $P - P_{кад}$ ), м2	-
6.	Предельные минимальный и максимальный размеры земельного участка ( $P_{мин}$ и $P_{макс}$ ), м2	- -
7.	Вид (виды) разрешенного использования	Для ведения личного подсобного хозяйства
7.1.	Дополнительные сведения об использовании земельного участка	-
8.	Кадастровый или иной государственный учетный номер (инвентарный) здания, сооружения, объекта незавершенного строительства, расположенного на земельном участке	35:09:0101003:108
9.	Сведения о земельных участках (землях общего пользования, территории общего пользования), посредством которых обеспечивается доступ	-
10.	Иные сведения	-
<b>4. Пояснения к сведениям об уточняемом земельном участке с кадастровым номером 35:09:0101003:3 :</b>		
1.	-	

## Сведения об уточняемых земельных участках

**1. Сведения о характерных точках границы уточняемого земельного участка с кадастровым номером 35:09:0101003:4 :**

**Система координат МСК-35, зона 4**

**Зона № 4**

Обозначение характерных точек границ	Координаты, м				Метод опреде ления коор динат	Формулы, примененные для расчета средней квадратической погрешности определения координат характерных точек границ (Mt), с подставленными в такие формулы значениями и итоговые (вычисленные) значения Mt, м	Описание закрепле ния точки
	содержатся в Едином государственном реестре недвижимости		определены в результате выполнения комплексных кадастровых работ				
	X	Y	X	Y			
1	2	3	4	5	6	7	8
н17У	-	-	492340.39	4223964.75	Метод спутник овых геодези ческих измерен ий (опреде лений)	$Mt = \sqrt{(m_0^2 + m_1^2)}$	-
н18У	-	-	492333.67	4223979.97	Метод спутник овых геодези ческих измерен ий (опреде лений)	$Mt = \sqrt{(m_0^2 + m_1^2)}$	-
н19У	-	-	492325.86	4223994.60	Метод спутник овых геодези ческих измерен ий (опреде лений)	$Mt = \sqrt{(m_0^2 + m_1^2)}$	-
н20У	-	-	492324.32	4223993.76	Метод спутник овых геодези ческих измерен ий (опреде лений)	$Mt = \sqrt{(m_0^2 + m_1^2)}$	-
н21У	-	-	492298.08	4223979.35	Метод спутник овых геодези ческих измерен ий (опреде лений)	$Mt = \sqrt{(m_0^2 + m_1^2)}$	-
н22У	-	-	492290.23	4223973.80	Метод спутник овых геодези ческих измерен ий (опреде лений)	$Mt = \sqrt{(m_0^2 + m_1^2)}$	-



1. Сведения о характерных точках границы уточняемого земельного участка с кадастровым номером 35:09:0101003:4 :							
Система координат МСК-35, зона 4						Зона № 4	
Обозначение характерных точек границ	Координаты, м				Метод опреде ления коор динат	Формулы, примененные для расчета средней квадратической погрешности определения координат характерных точек границ (Mt), с подставленными в такие формулы значениями и итоговые (вычисленные) значения Mt, м	Описание закрепле ния точки
	содержатся в Едином государственном реестре недвижимости		определены в результате выполнения комплексных кадастровых работ				
	X	Y	X	Y			
1	2	3	4	5	6	7	8
н23У	-	-	492305.06	4223946.25	Метод спутник овых геодези ческих измерен ий (опреде лений)	$Mt = \sqrt{(m_0^2 + m_1^2)}$	-
н24У	-	-	492310.09	4223948.95	Метод спутник овых геодези ческих измерен ий (опреде лений)	$Mt = \sqrt{(m_0^2 + m_1^2)}$	-
н25У	-	-	492320.87	4223955.74	Метод спутник овых геодези ческих измерен ий (опреде лений)	$Mt = \sqrt{(m_0^2 + m_1^2)}$	-
н26У	-	-	492330.23	4223959.58	Метод спутник овых геодези ческих измерен ий (опреде лений)	$Mt = \sqrt{(m_0^2 + m_1^2)}$	-
н17У	-	-	492340.39	4223964.75	Метод спутник овых геодези ческих измерен ий (опреде лений)	$Mt = \sqrt{(m_0^2 + m_1^2)}$	-
2. Сведения о частях границ уточняемого земельного участка с кадастровым номером 35:09:0101003:4 :							
Обозначение части границ		Горизонтальное проложение (S), м	Описание прохождения части границ	Сведения о согласовании местоположения границ (согласовано/спорное)			
от т.	до т.						
1	2	3	4	5			
н17У	н18У	16.64	-	-			
н18У	н19У	16.58	-	-			

2. Сведения о частях границ уточняемого земельного участка с кадастровым номером 35:09:0101003:4 :				
Обозначение части границ		Горизонтальное проложение (S), м	Описание прохождения части границ	Сведения о согласовании местоположения границ (согласовано/спорное)
от т.	до т.			
1	2	3	4	5
н19У	н20У	1.75	-	-
н20У	н21У	29.94	-	-
н21У	н22У	9.61	-	-
н22У	н23У	31.29	-	-
н23У	н24У	5.71	-	-
н24У	н25У	12.74	-	-
н25У	н26У	10.12	-	-
н26У	н17У	11.40	-	-
3. Сведения о характеристиках уточняемого земельного участка с кадастровым номером 35:09:0101003:4 :				
№ п/п	Наименование характеристики земельного участка		Значение характеристики	
1	2		3	
1.	Адрес земельного участка		-	
1.1.	Сведения о местоположении земельного участка (при отсутствии адреса) в структурированном в соответствии с федеральной информационной адресной системой виде		Российская Федерация, 161371, Вологодская область, район Нюксенский, деревня Пожарище, дом 44	
1.2.	Дополнительные сведения о местоположении земельного участка		-	
2.	Площадь земельного участка ± величина погрешности определения (вычисления) площади (P ± ΔP), м2		1320 ± 13	
3.	Формула, примененная для вычисления предельной погрешности определения площади земельного участка, с подставленными значениями и итоговые (вычисленные) значения (ΔP), м2		ΔP=3.5*Mt*√P=3.5*0,1*√1320=13	
4.	Площадь земельного участка согласно сведениям Единого государственного реестра недвижимости (Ркад), м2		1200	
5.	Оценка расхождения Р и Ркад (Р - Ркад), м2		120	
6.	Предельные минимальный и максимальный размеры земельного участка (Рмин и Рмакс), м2		- -	
7.	Вид (виды) разрешенного использования		Для ведения личного подсобного хозяйства	
7.1.	Дополнительные сведения об использовании земельного участка		-	
8.	Кадастровый или иной государственный учетный номер (инвентарный) здания, сооружения, объекта незавершенного строительства, расположенного на земельном участке		-	
9.	Сведения о земельных участках (землях общего пользования, территории общего пользования), посредством которых обеспечивается доступ		-	
10.	Иные сведения		-	
4. Пояснения к сведениям об уточняемом земельном участке с кадастровым номером 35:09:0101003:4 :				
1.	-			

## Сведения об уточняемых земельных участках

**1. Сведения о характерных точках границы уточняемого земельного участка с кадастровым номером 35:09:0101003:5 :**

**Система координат МСК-35, зона 4**

**Зона № 4**

Обозначение характерных точек границ	Координаты, м				Метод опреде ления коор динат	Формулы, примененные для расчета средней квадратической погрешности определения координат характерных точек границ (Mt), с подставленными в такие формулы значениями и итоговые (вычисленные) значения Mt, м	Описание закрепле ния точки
	содержатся в Едином государственном реестре недвижимости		определены в результате выполнения комплексных кадастровых работ				
	X	Y	X	Y			
1	2	3	4	5	6	7	8
н27У	-	-	492474.92	4224184.98	Метод спутник овых геодези ческих измерен ий (опреде лений)	$Mt = \sqrt{(m_0^2 + m_1^2)}$	-
н28У	-	-	492476.54	4224207.40	Метод спутник овых геодези ческих измерен ий (опреде лений)	$Mt = \sqrt{(m_0^2 + m_1^2)}$	-
н29У	-	-	492478.01	4224219.03	Метод спутник овых геодези ческих измерен ий (опреде лений)	$Mt = \sqrt{(m_0^2 + m_1^2)}$	-
н30У	-	-	492479.94	4224237.33	Метод спутник овых геодези ческих измерен ий (опреде лений)	$Mt = \sqrt{(m_0^2 + m_1^2)}$	-
н31У	-	-	492435.56	4224242.41	Метод спутник овых геодези ческих измерен ий (опреде лений)	$Mt = \sqrt{(m_0^2 + m_1^2)}$	-
н32У	-	-	492432.59	4224214.17	Метод спутник овых геодези ческих измерен ий (опреде лений)	$Mt = \sqrt{(m_0^2 + m_1^2)}$	-

1. Сведения о характерных точках границы уточняемого земельного участка с кадастровым номером 35:09:0101003:5 :							
Система координат МСК-35, зона 4						Зона № 4	
Обозначение характерных точек границ	Координаты, м				Метод опреде ления коор динат	Формулы, примененные для расчета средней квадратической погрешности определения координат характерных точек границ (Mt), с подставленными в такие формулы значениями и итоговые (вычисленные) значения Mt, м	Описание закрепле ния точки
	содержатся в Едином государственном реестре недвижимости		определены в результате выполнения комплексных кадастровых работ				
	X	Y	X	Y			
1	2	3	4	5	6	7	8
н33У	-	-	492433.84	4224214.07	Метод спутник овых геодези ческих измерен ий (опреде лений)	$Mt = \sqrt{(m_0^2 + m_1^2)}$	-
н34У	-	-	492433.85	4224211.87	Метод спутник овых геодези ческих измерен ий (опреде лений)	$Mt = \sqrt{(m_0^2 + m_1^2)}$	-
н35У	-	-	492433.90	4224203.86	Метод спутник овых геодези ческих измерен ий (опреде лений)	$Mt = \sqrt{(m_0^2 + m_1^2)}$	-
н36У	-	-	492432.68	4224184.74	Метод спутник овых геодези ческих измерен ий (опреде лений)	$Mt = \sqrt{(m_0^2 + m_1^2)}$	-
н27У	-	-	492474.92	4224184.98	Метод спутник овых геодези ческих измерен ий (опреде лений)	$Mt = \sqrt{(m_0^2 + m_1^2)}$	-
2. Сведения о частях границ уточняемого земельного участка с кадастровым номером 35:09:0101003:5 :							
Обозначение части границ		Горизонтальное проложение (S), м	Описание прохождения части границ	Сведения о согласовании местоположения границ (согласовано/спорное)			
от т.	до т.						
1	2	3	4	5			
н27У	н28У	22.48	-	-			
н28У	н29У	11.72	-	-			

2. Сведения о частях границ уточняемого земельного участка с кадастровым номером 35:09:0101003:5 :				
Обозначение части границ		Горизонтальное проложение (S), м	Описание прохождения части границ	Сведения о согласовании местоположения границ (согласовано/спорное)
от т.	до т.			
1	2	3	4	5
н29У	н30У	18.40	-	-
н30У	н31У	44.67	-	-
н31У	н32У	28.40	-	-
н32У	н33У	1.25	-	-
н33У	н34У	2.20	-	-
н34У	н35У	8.01	-	-
н35У	н36У	19.16	-	-
н36У	н27У	42.24	-	-

3. Сведения о характеристиках уточняемого земельного участка с кадастровым номером 35:09:0101003:5 :		
№ п/п	Наименование характеристики земельного участка	Значение характеристики
1	2	3
1.	Адрес земельного участка	-
1.1.	Сведения о местоположении земельного участка (при отсутствии адреса) в структурированном в соответствии с федеральной информационной адресной системой виде	Российская Федерация, 161371, Вологодская область, район Нюксенский, деревня Пожарище, дом 7
1.2.	Дополнительные сведения о местоположении земельного участка	-
2.	Площадь земельного участка ± величина погрешности определения (вычисления) площади (Р ± ΔР), м2	2400 ± 17
3.	Формула, примененная для вычисления предельной погрешности определения площади земельного участка, с подставленными значениями и итоговые (вычисленные) значения (ΔР), м2	ΔР=3.5*Мт*√Р=3.5*0,1*√2400=17
4.	Площадь земельного участка согласно сведениям Единого государственного реестра недвижимости (Ркад), м2	2400
5.	Оценка расхождения Р и Ркад (Р - Ркад), м2	-
6.	Предельные минимальный и максимальный размеры земельного участка (Рмин и Рмакс), м2	- -
7.	Вид (виды) разрешенного использования	для ведения личного подсобного хозяйства
7.1.	Дополнительные сведения об использовании земельного участка	-
8.	Кадастровый или иной государственный учетный номер (инвентарный) здания, сооружения, объекта незавершенного строительства, расположенного на земельном участке	35:09:0101003:114
9.	Сведения о земельных участках (землях общего пользования, территории общего пользования), посредством которых обеспечивается доступ	-
10.	Иные сведения	-

4. Пояснения к сведениям об уточняемом земельном участке с кадастровым номером 35:09:0101003:5 :	
1.	-

## Сведения об уточняемых земельных участках

**1. Сведения о характерных точках границы уточняемого земельного участка с кадастровым номером 35:09:0101003:6 :**

**Система координат МСК-35, зона 4**

**Зона № 4**

Обозначение характерных точек границ	Координаты, м				Метод опреде ления коор динат	Формулы, примененные для расчета средней квадратической погрешности определения координат характерных точек границ (Mt), с подставленными в такие формулы значениями и итоговые (вычисленные) значения Mt, м	Описание закрепле ния точки
	содержатся в Едином государственном реестре недвижимости		определены в результате выполнения комплексных кадастровых работ				
	X	Y	X	Y			
1	2	3	4	5	6	7	8
н37У	-	-	492284.06	4224068.27	Метод спутник овых геодези ческих измерен ий (опреде лений)	$Mt = \sqrt{(m_0^2 + m_1^2)}$	-
н38У	-	-	492272.64	4224089.02	Метод спутник овых геодези ческих измерен ий (опреде лений)	$Mt = \sqrt{(m_0^2 + m_1^2)}$	-
н39У	-	-	492256.45	4224077.96	Метод спутник овых геодези ческих измерен ий (опреде лений)	$Mt = \sqrt{(m_0^2 + m_1^2)}$	-
н40У	-	-	492243.54	4224067.21	Метод спутник овых геодези ческих измерен ий (опреде лений)	$Mt = \sqrt{(m_0^2 + m_1^2)}$	-
н41У	-	-	492252.44	4224051.24	Метод спутник овых геодези ческих измерен ий (опреде лений)	$Mt = \sqrt{(m_0^2 + m_1^2)}$	-
н37У	-	-	492284.06	4224068.27	Метод спутник овых геодези ческих измерен ий (опреде лений)	$Mt = \sqrt{(m_0^2 + m_1^2)}$	-

<b>2. Сведения о частях границ уточняемого земельного участка с кадастровым номером 35:09:0101003:6 :</b>				
Обозначение части границ		Горизонтальное проложение (S), м	Описание прохождения части границ	Сведения о согласовании местоположения границ (согласовано/спорное)
от т.	до т.			
1	2	3	4	5
н37У	н38У	23.68	-	-
н38У	н39У	19.61	-	-
н39У	н40У	16.80	-	-
н40У	н41У	18.28	-	-
н41У	н37У	35.91	-	-
<b>3. Сведения о характеристиках уточняемого земельного участка с кадастровым номером 35:09:0101003:6 :</b>				
№ п/п	Наименование характеристики земельного участка	Значение характеристики		
1	2	3		
1.	Адрес земельного участка	-		
1.1.	Сведения о местоположении земельного участка (при отсутствии адреса) в структурированном в соответствии с федеральной информационной адресной системой виде	Российская Федерация, 161371, Вологодская область, район Нюксенский, деревня Пожарище, дом 40		
1.2.	Дополнительные сведения о местоположении земельного участка	-		
2.	Площадь земельного участка ± величина погрешности определения (вычисления) площади ( $P \pm \Delta P$ ), м2	770 ± 10		
3.	Формула, примененная для вычисления предельной погрешности определения площади земельного участка, с подставленными значениями и итоговые (вычисленные) значения ( $\Delta P$ ), м2	$\Delta P = 3.5 * M_t * \sqrt{P} = 3.5 * 0,1 * \sqrt{770} = 10$		
4.	Площадь земельного участка согласно сведениям Единого государственного реестра недвижимости ( $P_{\text{кад}}$ ), м2	700		
5.	Оценка расхождения $P$ и $P_{\text{кад}}$ ( $P - P_{\text{кад}}$ ), м2	70		
6.	Предельные минимальный и максимальный размеры земельного участка ( $P_{\text{мин}}$ и $P_{\text{макс}}$ ), м2	- -		
7.	Вид (виды) разрешенного использования	Для ведения личного подсобного хозяйства		
7.1.	Дополнительные сведения об использовании земельного участка	-		
8.	Кадастровый или иной государственный учетный номер (инвентарный) здания, сооружения, объекта незавершенного строительства, расположенного на земельном участке	35:09:0203005:37		
9.	Сведения о земельных участках (землях общего пользования, территории общего пользования), посредством которых обеспечивается доступ	-		
10.	Иные сведения	-		
<b>4. Пояснения к сведениям об уточняемом земельном участке с кадастровым номером 35:09:0101003:6 :</b>				
1.	-			

## Сведения об уточняемых земельных участках

**1. Сведения о характерных точках границы уточняемого земельного участка с кадастровым номером 35:09:0101003:7 :**

**Система координат МСК-35, зона 4**

**Зона № 4**

Обозначение характерных точек границ	Координаты, м				Метод опреде ления коор динат	Формулы, примененные для расчета средней квадратической погрешности определения координат характерных точек границ (Mt), с подставленными в такие формулы значениями и итоговые (вычисленные) значения Mt, м	Описание закрепле ния точки
	содержатся в Едином государственном реестре недвижимости		определены в результате выполнения комплексных кадастровых работ				
	X	Y	X	Y			
1	2	3	4	5	6	7	8
н42У	-	-	492248.58	4224213.55	Метод спутник овых геодези ческих измерен ий (опреде лений)	$Mt = \sqrt{(m_0^2 + m_1^2)}$	-
н43У	-	-	492244.91	4224238.56	Метод спутник овых геодези ческих измерен ий (опреде лений)	$Mt = \sqrt{(m_0^2 + m_1^2)}$	-
н44У	-	-	492236.66	4224240.00	Метод спутник овых геодези ческих измерен ий (опреде лений)	$Mt = \sqrt{(m_0^2 + m_1^2)}$	-
н45У	-	-	492229.80	4224238.29	Метод спутник овых геодези ческих измерен ий (опреде лений)	$Mt = \sqrt{(m_0^2 + m_1^2)}$	-
н46У	-	-	492207.27	4224237.10	Метод спутник овых геодези ческих измерен ий (опреде лений)	$Mt = \sqrt{(m_0^2 + m_1^2)}$	-
н47У	-	-	492198.49	4224233.99	Метод спутник овых геодези ческих измерен ий (опреде лений)	$Mt = \sqrt{(m_0^2 + m_1^2)}$	-



**1. Сведения о характерных точках границы уточняемого земельного участка с кадастровым номером 35:09:0101003:7 :**

### Система координат МСК-35, зона 4

### Зона № 4

Обозначение характерных точек границ	Координаты, м				Метод опреде ления коор динат	Формулы, примененные для расчета средней квадратической погрешности определения координат характерных точек границ (Mt), с подставленными в такие формулы значениями и итоговые (вычисленные) значения Mt, м	Описание закрепле ния точки
	содержатся в Едином государственном реестре недвижимости		определены в результате выполнения комплексных кадастровых работ				
	X	Y	X	Y			
1	2	3	4	5	6	7	8
н48У	-	-	492195.56	4224226.50	Метод спутник овых геодези ческих измерен ий (опреде лений)	$Mt = \sqrt{(m_0^2 + m_1^2)}$	-
н49У	-	-	492194.69	4224221.96	Метод спутник овых геодези ческих измерен ий (опреде лений)	$Mt = \sqrt{(m_0^2 + m_1^2)}$	-
н50У	-	-	492200.04	4224211.42	Метод спутник овых геодези ческих измерен ий (опреде лений)	$Mt = \sqrt{(m_0^2 + m_1^2)}$	-
н51У	-	-	492206.27	4224206.89	Метод спутник овых геодези ческих измерен ий (опреде лений)	$Mt = \sqrt{(m_0^2 + m_1^2)}$	-
н52У	-	-	492214.63	4224207.04	Метод спутник овых геодези ческих измерен ий (опреде лений)	$Mt = \sqrt{(m_0^2 + m_1^2)}$	-
н42У	-	-	492248.58	4224213.55	Метод спутник овых геодези ческих измерен ий (опреде лений)	$Mt = \sqrt{(m_0^2 + m_1^2)}$	-

2. Сведения о частях границ уточняемого земельного участка с кадастровым номером 35:09:0101003:7 :				
Обозначение части границ		Горизонтальное проложение (S), м	Описание прохождения части границ	Сведения о согласовании местоположения границ (согласовано/спорное)
от т.	до т.			
1	2	3	4	5
н42У	н43У	25.28	-	-
н43У	н44У	8.37	-	-
н44У	н45У	7.07	-	-
н45У	н46У	22.56	-	-
н46У	н47У	9.31	-	-
н47У	н48У	8.04	-	-
н48У	н49У	4.62	-	-
н49У	н50У	11.82	-	-
н50У	н51У	7.70	-	-
н51У	н52У	8.36	-	-
н52У	н42У	34.57	-	-
3. Сведения о характеристиках уточняемого земельного участка с кадастровым номером 35:09:0101003:7 :				
№ п/п	Наименование характеристики земельного участка	Значение характеристики		
1	2	3		
1.	Адрес земельного участка	-		
1.1.	Сведения о местоположении земельного участка (при отсутствии адреса) в структурированном в соответствии с федеральной информационной адресной системой виде	Российская Федерация, 161371, Вологодская область, район Нюксенский, деревня Пожарище, дом 34		
1.2.	Дополнительные сведения о местоположении земельного участка	-		
2.	Площадь земельного участка $\pm$ величина погрешности определения (вычисления) площади ( $P \pm \Delta P$ ), м <sup>2</sup>	1405 $\pm$ 13		
3.	Формула, примененная для вычисления предельной погрешности определения площади земельного участка, с подставленными значениями и итоговые (вычисленные) значения ( $\Delta P$ ), м <sup>2</sup>	$\Delta P = 3.5 * M_t * \sqrt{P} = 3.5 * 0,1 * \sqrt{1405} = 13$		
4.	Площадь земельного участка согласно сведениям Единого государственного реестра недвижимости (Ркад), м <sup>2</sup>	1351		
5.	Оценка расхождения Р и Ркад ( $P - P_{кад}$ ), м <sup>2</sup>	54		
6.	Предельные минимальный и максимальный размеры земельного участка (Рмин и Рмакс), м <sup>2</sup>	- -		
7.	Вид (виды) разрешенного использования	Для ведения личного подсобного хозяйства		
7.1.	Дополнительные сведения об использовании земельного участка	-		
8.	Кадастровый или иной государственный учетный номер (инвентарный) здания, сооружения, объекта незавершенного строительства, расположенного на земельном участке	35:09:0000000:269		
9.	Сведения о земельных участках (землях общего пользования, территории общего пользования), посредством которых обеспечивается доступ	-		
10.	Иные сведения	-		

**4. Пояснения к сведениям об уточняемом земельном участке с кадастровым номером 35:09:0101003:7 :**

1.

-

## Сведения об уточняемых земельных участках

**1. Сведения о характерных точках границы уточняемого земельного участка с кадастровым номером 35:09:0101003:8 :**

**Система координат МСК-35, зона 4**

**Зона № 4**

Обозначение характерных точек границ	Координаты, м				Метод опреде ления коор динат	Формулы, примененные для расчета средней квадратической погрешности определения координат характерных точек границ (Mt), с подставленными в такие формулы значениями и итоговые (вычисленные) значения Mt, м	Описание закрепле ния точки
	содержатся в Едином государственном реестре недвижимости		определены в результате выполнения комплексных кадастровых работ				
	X	Y	X	Y			
1	2	3	4	5	6	7	8
н53У	-	-	492281.24	4224220.10	Метод спутник овых геодези ческих измерен ий (опреде лений)	$Mt = \sqrt{(m_0^2 + m_1^2)}$	-
н54У	-	-	492277.36	4224242.98	Метод спутник овых геодези ческих измерен ий (опреде лений)	$Mt = \sqrt{(m_0^2 + m_1^2)}$	-
н43У	-	-	492244.91	4224238.56	Метод спутник овых геодези ческих измерен ий (опреде лений)	$Mt = \sqrt{(m_0^2 + m_1^2)}$	-
н42У	-	-	492248.58	4224213.55	Метод спутник овых геодези ческих измерен ий (опреде лений)	$Mt = \sqrt{(m_0^2 + m_1^2)}$	-
н53У	-	-	492281.24	4224220.10	Метод спутник овых геодези ческих измерен ий (опреде лений)	$Mt = \sqrt{(m_0^2 + m_1^2)}$	-

<b>2. Сведения о частях границ уточняемого земельного участка с кадастровым номером 35:09:0101003:8 :</b>				
<b>Обозначение части границ</b>		<b>Горизонтальное проложение (S), м</b>	<b>Описание прохождения части границ</b>	<b>Сведения о согласовании местоположения границ (согласовано/спорное)</b>
<b>от т.</b>	<b>до т.</b>			
<b>1</b>	<b>2</b>	<b>3</b>	<b>4</b>	<b>5</b>
н53У	н54У	23.21	-	-
н54У	н43У	32.75	-	-
н43У	н42У	25.28	-	-
н42У	н53У	33.31	-	-
<b>3. Сведения о характеристиках уточняемого земельного участка с кадастровым номером 35:09:0101003:8 :</b>				
<b>№ п/п</b>	<b>Наименование характеристики земельного участка</b>		<b>Значение характеристики</b>	
<b>1</b>	<b>2</b>		<b>3</b>	
1.	Адрес земельного участка		-	
1.1.	Сведения о местоположении земельного участка (при отсутствии адреса) в структурированном в соответствии с федеральной информационной адресной системой виде		Российская Федерация, 161371, Вологодская область, район Нюксенский, деревня Пожарище, дом 21	
1.2.	Дополнительные сведения о местоположении земельного участка		-	
2.	Площадь земельного участка ± величина погрешности определения (вычисления) площади ( $P \pm \Delta P$ ), м2		800 ± 10	
3.	Формула, примененная для вычисления предельной погрешности определения площади земельного участка, с подставленными значениями и итоговые (вычисленные) значения ( $\Delta P$ ), м2		$\Delta P = 3.5 * M_t * \sqrt{P} = 3.5 * 0,1 * \sqrt{800} = 10$	
4.	Площадь земельного участка согласно сведениям Единого государственного реестра недвижимости ( $P_{\text{кад}}$ ), м2		800	
5.	Оценка расхождения $P$ и $P_{\text{кад}}$ ( $P - P_{\text{кад}}$ ), м2		-	
6.	Предельные минимальный и максимальный размеры земельного участка ( $P_{\text{мин}}$ и $P_{\text{макс}}$ ), м2		- -	
7.	Вид (виды) разрешенного использования		для ведения личного подсобного хозяйства	
7.1.	Дополнительные сведения об использовании земельного участка		-	
8.	Кадастровый или иной государственный учетный номер (инвентарный) здания, сооружения, объекта незавершенного строительства, расположенного на земельном участке		35:09:0203005:32	
9.	Сведения о земельных участках (землях общего пользования, территории общего пользования), посредством которых обеспечивается доступ		-	
10.	Иные сведения		-	
<b>4. Пояснения к сведениям об уточняемом земельном участке с кадастровым номером 35:09:0101003:8 :</b>				
1.	-			

## Сведения об уточняемых земельных участках

**1. Сведения о характерных точках границы уточняемого земельного участка с кадастровым номером 35:09:0101003:11 :**

**Система координат МСК-35, зона 4**

**Зона № 4**

Обозначение характерных точек границ	Координаты, м				Метод опреде ления коор динат	Формулы, примененные для расчета средней квадратической погрешности определения координат характерных точек границ (Mt), с подставленными в такие формулы значениями и итоговые (вычисленные) значения Mt, м	Описание закрепле ния точки
	содержатся в Едином государственном реестре недвижимости		определены в результате выполнения комплексных кадастровых работ				
	X	Y	X	Y			
1	2	3	4	5	6	7	8
н55У	-	-	492399.72	4224220.68	Метод спутник овых геодези ческих измерен ий (опреде лений)	$Mt = \sqrt{(m_0^2 + m_1^2)}$	-
н56У	-	-	492403.28	4224245.07	Метод спутник овых геодези ческих измерен ий (опреде лений)	$Mt = \sqrt{(m_0^2 + m_1^2)}$	-
н57У	-	-	492401.23	4224249.22	Метод спутник овых геодези ческих измерен ий (опреде лений)	$Mt = \sqrt{(m_0^2 + m_1^2)}$	-
н58У	-	-	492403.37	4224261.16	Метод спутник овых геодези ческих измерен ий (опреде лений)	$Mt = \sqrt{(m_0^2 + m_1^2)}$	-
н59У	-	-	492391.17	4224262.80	Метод спутник овых геодези ческих измерен ий (опреде лений)	$Mt = \sqrt{(m_0^2 + m_1^2)}$	-
н60У	-	-	492390.58	4224258.69	Метод спутник овых геодези ческих измерен ий (опреде лений)	$Mt = \sqrt{(m_0^2 + m_1^2)}$	-

**1. Сведения о характерных точках границы уточняемого земельного участка с кадастровым номером 35:09:0101003:11 :**

### Система координат МСК-35, зона 4

### Зона № 4

Обозначение характерных точек границ	Координаты, м				Метод опреде ления коор динат	Формулы, примененные для расчета средней квадратической погрешности определения координат характерных точек границ (Mt), с подставленными в такие формулы значениями и итоговые (вычисленные) значения Mt, м	Описание закрепле ния точки
	содержатся в Едином государственном реестре недвижимости		определены в результате выполнения комплексных кадастровых работ				
	X	Y	X	Y			
1	2	3	4	5	6	7	8
н61У	-	-	492383.84	4224260.27	Метод спутник овых геодези ческих измерен ий (опреде лений)	$Mt = \sqrt{(m_0^2 + m_1^2)}$	-
н62У	-	-	492380.83	4224260.27	Метод спутник овых геодези ческих измерен ий (опреде лений)	$Mt = \sqrt{(m_0^2 + m_1^2)}$	-
н63У	-	-	492377.61	4224258.33	Метод спутник овых геодези ческих измерен ий (опреде лений)	$Mt = \sqrt{(m_0^2 + m_1^2)}$	-
н64У	-	-	492349.84	4224263.02	Метод спутник овых геодези ческих измерен ий (опреде лений)	$Mt = \sqrt{(m_0^2 + m_1^2)}$	-
н65У	-	-	492345.80	4224238.25	Метод спутник овых геодези ческих измерен ий (опреде лений)	$Mt = \sqrt{(m_0^2 + m_1^2)}$	-
21	-	-	492339.70	4224238.78	Метод спутник овых геодези ческих измерен ий (опреде лений)	$Mt = \sqrt{(m_0^2 + m_1^2)}$	-

**1. Сведения о характерных точках границы уточняемого земельного участка с кадастровым номером 35:09:0101003:11 :**

### Система координат МСК-35, зона 4

### Зона № 4

Обозначение характерных точек границ	Координаты, м				Метод опреде ления коор динат	Формулы, примененные для расчета средней квадратической погрешности определения координат характерных точек границ (Mt), с подставленными в такие формулы значениями и итоговые (вычисленные) значения Mt, м	Описание закрепле ния точки
	содержатся в Едином государственном реестре недвижимости		определены в результате выполнения комплексных кадастровых работ				
	X	Y	X	Y			
1	2	3	4	5	6	7	8
18	-	-	492339.17	4224232.50	Метод спутник овых геодези ческих измерен ий (опреде лений)	$Mt = \sqrt{(m_0^2 + m_1^2)}$	-
н66У	-	-	492338.90	4224229.04	Метод спутник овых геодези ческих измерен ий (опреде лений)	$Mt = \sqrt{(m_0^2 + m_1^2)}$	-
н67У	-	-	492358.38	4224221.05	Метод спутник овых геодези ческих измерен ий (опреде лений)	$Mt = \sqrt{(m_0^2 + m_1^2)}$	-
н68У	-	-	492367.08	4224218.60	Метод спутник овых геодези ческих измерен ий (опреде лений)	$Mt = \sqrt{(m_0^2 + m_1^2)}$	-
н69У	-	-	492390.18	4224213.53	Метод спутник овых геодези ческих измерен ий (опреде лений)	$Mt = \sqrt{(m_0^2 + m_1^2)}$	-
н70У	-	-	492392.39	4224219.31	Метод спутник овых геодези ческих измерен ий (опреде лений)	$Mt = \sqrt{(m_0^2 + m_1^2)}$	-



1. Сведения о характерных точках границы уточняемого земельного участка с кадастровым номером 35:09:0101003:11 :							
Система координат МСК-35, зона 4						Зона № 4	
Обозначение характерных точек границ	Координаты, м				Метод определения координат	Формулы, примененные для расчета средней квадратической погрешности определения координат характерных точек границ (Mt), с подставленными в такие формулы значениями и итоговые (вычисленные) значения Mt, м	Описание закрепления точки
	содержатся в Едином государственном реестре недвижимости		определены в результате выполнения комплексных кадастровых работ				
	X	Y	X	Y			
1	2	3	4	5	6	7	8
н55У	-	-	492399.72	4224220.68	Метод спутниковых геодезических измерений (определений)	$Mt = \sqrt{(m_0^2 + m_1^2)}$	-
2. Сведения о частях границ уточняемого земельного участка с кадастровым номером 35:09:0101003:11 :							
Обозначение части границ		Горизонтальное проложение (S), м	Описание прохождения части границ	Сведения о согласовании местоположения границ (согласовано/спорное)			
от т.	до т.						
1	2	3	4	5			
н55У	н56У	24.65	-	-			
н56У	н57У	4.63	-	-			
н57У	н58У	12.13	-	-			
н58У	н59У	12.31	-	-			
н59У	н60У	4.15	-	-			
н60У	н61У	6.92	-	-			
н61У	н62У	3.01	-	-			
н62У	н63У	3.76	-	-			
н63У	н64У	28.16	-	-			
н64У	н65У	25.10	-	-			
н65У	21	6.12	-	-			
21	18	6.30	-	-			
18	н66У	3.47	-	-			
н66У	н67У	21.05	-	-			
н67У	н68У	9.04	-	-			
н68У	н69У	23.65	-	-			
н69У	н70У	6.19	-	-			
н70У	н55У	7.46	-	-			
3. Сведения о характеристиках уточняемого земельного участка с кадастровым номером 35:09:0101003:11 :							
№ п/п	Наименование характеристики земельного участка		Значение характеристики				
1	2		3				
1.	Адрес земельного участка		-				

3. Сведения о характеристиках уточняемого земельного участка с кадастровым номером 35:09:0101003:11 :		
№ п/п	Наименование характеристики земельного участка	Значение характеристики
1	2	3
1.1.	Сведения о местоположении земельного участка (при отсутствии адреса) в структурированном в соответствии с федеральной информационной адресной системой виде	Российская Федерация, 161371, Вологодская область, район Нюксенский, деревня Пожарище, дом 19
1.2.	Дополнительные сведения о местоположении земельного участка	-
2.	Площадь земельного участка $\pm$ величина погрешности определения (вычисления) площади ( $P \pm \Delta P$ ), м2	$2364 \pm 17$
3.	Формула, примененная для вычисления предельной погрешности определения площади земельного участка, с подставленными значениями и итоговые (вычисленные) значения ( $\Delta P$ ), м2	$\Delta P = 3.5 * M_t * \sqrt{P} = 3.5 * 0,1 * \sqrt{2364} = 17$
4.	Площадь земельного участка согласно сведениям Единого государственного реестра недвижимости ( $R_{\text{кад}}$ ), м2	2400
5.	Оценка расхождения $P$ и $R_{\text{кад}}$ ( $P - R_{\text{кад}}$ ), м2	36
6.	Предельные минимальный и максимальный размеры земельного участка ( $R_{\text{мин}}$ и $R_{\text{макс}}$ ), м2	- -
7.	Вид (виды) разрешенного использования	Для ведения личного подсобного хозяйства
7.1.	Дополнительные сведения об использовании земельного участка	-
8.	Кадастровый или иной государственный учетный номер (инвентарный) здания, сооружения, объекта незавершенного строительства, расположенного на земельном участке	-
9.	Сведения о земельных участках (землях общего пользования, территории общего пользования), посредством которых обеспечивается доступ	-
10.	Иные сведения	-
4. Пояснения к сведениям об уточняемом земельном участке с кадастровым номером 35:09:0101003:11 :		
1.	-	

## Сведения об уточняемых земельных участках

**1. Сведения о характерных точках границы уточняемого земельного участка с кадастровым номером 35:09:0101003:14 :**

**Система координат МСК-35, зона 4**

**Зона № 4**

Обозначение характерных точек границ	Координаты, м				Метод опреде ления коор динат	Формулы, примененные для расчета средней квадратической погрешности определения координат характерных точек границ (Mt), с подставленными в такие формулы значениями и итоговые (вычисленные) значения Mt, м	Описание закрепле ния точки
	содержатся в Едином государственном реестре недвижимости		определены в результате выполнения комплексных кадастровых работ				
	X	Y	X	Y			
1	2	3	4	5	6	7	8
н71У	-	-	492337.50	4224191.49	Метод спутник овых геодези ческих измерен ий (опреде лений)	$Mt = \sqrt{(m_0^2 + m_1^2)}$	-
н72У	-	-	492345.16	4224218.22	Метод спутник овых геодези ческих измерен ий (опреде лений)	$Mt = \sqrt{(m_0^2 + m_1^2)}$	-
н73У	-	-	492331.75	4224226.86	Метод спутник овых геодези ческих измерен ий (опреде лений)	$Mt = \sqrt{(m_0^2 + m_1^2)}$	-
н74У	-	-	492298.30	4224229.52	Метод спутник овых геодези ческих измерен ий (опреде лений)	$Mt = \sqrt{(m_0^2 + m_1^2)}$	-
н75У	-	-	492296.97	4224214.05	Метод спутник овых геодези ческих измерен ий (опреде лений)	$Mt = \sqrt{(m_0^2 + m_1^2)}$	-
н71У	-	-	492337.50	4224191.49	Метод спутник овых геодези ческих измерен ий (опреде лений)	$Mt = \sqrt{(m_0^2 + m_1^2)}$	-

<b>2. Сведения о частях границ уточняемого земельного участка с кадастровым номером 35:09:0101003:14 :</b>				
<b>Обозначение части границ</b>		<b>Горизонтальное проложение (S), м</b>	<b>Описание прохождения части границ</b>	<b>Сведения о согласовании местоположения границ (согласовано/спорное)</b>
<b>от т.</b>	<b>до т.</b>			
<b>1</b>	<b>2</b>	<b>3</b>	<b>4</b>	<b>5</b>
н71У	н72У	27.81	-	-
н72У	н73У	15.95	-	-
н73У	н74У	33.56	-	-
н74У	н75У	15.53	-	-
н75У	н71У	46.39	-	-
<b>3. Сведения о характеристиках уточняемого земельного участка с кадастровым номером 35:09:0101003:14 :</b>				
<b>№ п/п</b>	<b>Наименование характеристики земельного участка</b>		<b>Значение характеристики</b>	
<b>1</b>	<b>2</b>		<b>3</b>	
1.	Адрес земельного участка		-	
1.1.	Сведения о местоположении земельного участка (при отсутствии адреса) в структурированном в соответствии с федеральной информационной адресной системой виде		Российская Федерация, 161371, Вологодская область, район Нюксенский, деревня Пожарище, дом 22	
1.2.	Дополнительные сведения о местоположении земельного участка		-	
2.	Площадь земельного участка ± величина погрешности определения (вычисления) площади ( $P \pm \Delta P$ ), м2		1125 ± 12	
3.	Формула, примененная для вычисления предельной погрешности определения площади земельного участка, с подставленными значениями и итоговые (вычисленные) значения ( $\Delta P$ ), м2		$\Delta P = 3.5 * M_t * \sqrt{P} = 3.5 * 0,1 * \sqrt{1125} = 12$	
4.	Площадь земельного участка согласно сведениям Единого государственного реестра недвижимости ( $P_{\text{кад}}$ ), м2		1100	
5.	Оценка расхождения $P$ и $P_{\text{кад}}$ ( $P - P_{\text{кад}}$ ), м2		25	
6.	Предельные минимальный и максимальный размеры земельного участка ( $P_{\text{мин}}$ и $P_{\text{макс}}$ ), м2		- -	
7.	Вид (виды) разрешенного использования		Для ведения личного подсобного хозяйства	
7.1.	Дополнительные сведения об использовании земельного участка		-	
8.	Кадастровый или иной государственный учетный номер (инвентарный) здания, сооружения, объекта незавершенного строительства, расположенного на земельном участке		-	
9.	Сведения о земельных участках (землях общего пользования, территории общего пользования), посредством которых обеспечивается доступ		-	
10.	Иные сведения		-	
<b>4. Пояснения к сведениям об уточняемом земельном участке с кадастровым номером 35:09:0101003:14 :</b>				
1.	-			

## Сведения об уточняемых земельных участках

**1. Сведения о характерных точках границы уточняемого земельного участка с кадастровым номером 35:09:0101003:15 :**

**Система координат МСК-35, зона 4**

**Зона № 4**

Обозначение характерных точек границ	Координаты, м				Метод опреде ления коор динат	Формулы, примененные для расчета средней квадратической погрешности определения координат характерных точек границ (Mt), с подставленными в такие формулы значениями и итоговые (вычисленные) значения Mt, м	Описание закрепле ния точки
	содержатся в Едином государственном реестре недвижимости		определены в результате выполнения комплексных кадастровых работ				
	X	Y	X	Y			
1	2	3	4	5	6	7	8
н76У	-	-	492313.86	4224185.58	Метод спутник овых геодези ческих измерен ий (опреде лений)	$Mt = \sqrt{(m_0^2 + m_1^2)}$	-
н77У	-	-	492314.11	4224194.65	Метод спутник овых геодези ческих измерен ий (опреде лений)	$Mt = \sqrt{(m_0^2 + m_1^2)}$	-
н78У	-	-	492311.07	4224198.74	Метод спутник овых геодези ческих измерен ий (опреде лений)	$Mt = \sqrt{(m_0^2 + m_1^2)}$	-
н79У	-	-	492296.32	4224207.37	Метод спутник овых геодези ческих измерен ий (опреде лений)	$Mt = \sqrt{(m_0^2 + m_1^2)}$	-
н80У	-	-	492289.33	4224206.80	Метод спутник овых геодези ческих измерен ий (опреде лений)	$Mt = \sqrt{(m_0^2 + m_1^2)}$	-
н81У	-	-	492288.68	4224208.70	Метод спутник овых геодези ческих измерен ий (опреде лений)	$Mt = \sqrt{(m_0^2 + m_1^2)}$	-

1. Сведения о характерных точках границы уточняемого земельного участка с кадастровым номером 35:09:0101003:15 :							
Система координат МСК-35, зона 4						Зона № 4	
Обозначение характерных точек границ	Координаты, м				Метод опреде ления коор динат	Формулы, примененные для расчета средней квадратической погрешности определения координат характерных точек границ (Mt), с подставленными в такие формулы значениями и итоговые (вычисленные) значения Mt, м	Описание закрепле ния точки
	содержатся в Едином государственном реестре недвижимости		определены в результате выполнения комплексных кадастровых работ				
	X	Y	X	Y			
1	2	3	4	5	6	7	8
н82У	-	-	492268.93	4224204.87	Метод спутник овых геодези ческих измерен ий (опреде лений)	$Mt = \sqrt{(m_0^2 + m_1^2)}$	-
н83У	-	-	492274.31	4224181.91	Метод спутник овых геодези ческих измерен ий (опреде лений)	$Mt = \sqrt{(m_0^2 + m_1^2)}$	-
н84У	-	-	492288.71	4224183.67	Метод спутник овых геодези ческих измерен ий (опреде лений)	$Mt = \sqrt{(m_0^2 + m_1^2)}$	-
н76У	-	-	492313.86	4224185.58	Метод спутник овых геодези ческих измерен ий (опреде лений)	$Mt = \sqrt{(m_0^2 + m_1^2)}$	-
2. Сведения о частях границ уточняемого земельного участка с кадастровым номером 35:09:0101003:15 :							
Обозначение части границ		Горизонтальное проложение (S), м	Описание прохождения части границ	Сведения о согласовании местоположения границ (согласовано/спорное)			
от т.	до т.						
1	2	3	4	5			
н76У	н77У	9.07	-	-			
н77У	н78У	5.10	-	-			
н78У	н79У	17.09	-	-			
н79У	н80У	7.01	-	-			
н80У	н81У	2.01	-	-			
н81У	н82У	20.12	-	-			
н82У	н83У	23.58	-	-			

<b>2. Сведения о частях границ уточняемого земельного участка с кадастровым номером 35:09:0101003:15 :</b>				
<b>Обозначение части границ</b>		<b>Горизонтальное проложение (S), м</b>	<b>Описание прохождения части границ</b>	<b>Сведения о согласовании местоположения границ (согласовано/спорное)</b>
<b>от т.</b>	<b>до т.</b>			
<b>1</b>	<b>2</b>	<b>3</b>	<b>4</b>	<b>5</b>
н83У	н84У	14.51	-	-
н84У	н76У	25.22	-	-
<b>3. Сведения о характеристиках уточняемого земельного участка с кадастровым номером 35:09:0101003:15 :</b>				
<b>№ п/п</b>	<b>Наименование характеристики земельного участка</b>		<b>Значение характеристики</b>	
<b>1</b>	<b>2</b>		<b>3</b>	
1.	Адрес земельного участка		-	
1.1.	Сведения о местоположении земельного участка (при отсутствии адреса) в структурированном в соответствии с федеральной информационной адресной системой виде		Российская Федерация, 161371, Вологодская область, район Нюксенский, деревня Пожарище, дом 24	
1.2.	Дополнительные сведения о местоположении земельного участка		-	
2.	Площадь земельного участка ± величина погрешности определения (вычисления) площади ( $P \pm \Delta P$ ), м2		896 ± 10	
3.	Формула, примененная для вычисления предельной погрешности определения площади земельного участка, с подставленными значениями и итоговые (вычисленные) значения ( $\Delta P$ ), м2		$\Delta P = 3.5 * M_t * \sqrt{P} = 3.5 * 0,1 * \sqrt{896} = 10$	
4.	Площадь земельного участка согласно сведениям Единого государственного реестра недвижимости ( $P_{\text{кад}}$ ), м2		590	
5.	Оценка расхождения $P$ и $P_{\text{кад}}$ ( $P - P_{\text{кад}}$ ), м2		306	
6.	Предельные минимальный и максимальный размеры земельного участка ( $P_{\text{мин}}$ и $P_{\text{макс}}$ ), м2		- -	
7.	Вид (виды) разрешенного использования		Для ведения личного подсобного хозяйства	
7.1.	Дополнительные сведения об использовании земельного участка		-	
8.	Кадастровый или иной государственный учетный номер (инвентарный) здания, сооружения, объекта незавершенного строительства, расположенного на земельном участке		-	
9.	Сведения о земельных участках (землях общего пользования, территории общего пользования), посредством которых обеспечивается доступ		-	
10.	Иные сведения		-	
<b>4. Пояснения к сведениям об уточняемом земельном участке с кадастровым номером 35:09:0101003:15 :</b>				
1.	-			

## Сведения об уточняемых земельных участках

**1. Сведения о характерных точках границы уточняемого земельного участка с кадастровым номером 35:09:0101003:17 :**

**Система координат МСК-35, зона 4**

**Зона № 4**

Обозначение характерных точек границ	Координаты, м				Метод опреде ления коор динат	Формулы, примененные для расчета средней квадратической погрешности определения координат характерных точек границ (Mt), с подставленными в такие формулы значениями и итоговые (вычисленные) значения Mt, м	Описание закрепле ния точки
	содержатся в Едином государственном реестре недвижимости		определены в результате выполнения комплексных кадастровых работ				
	X	Y	X	Y			
1	2	3	4	5	6	7	8
н36У	-	-	492432.68	4224184.74	Метод спутник овых геодези ческих измерен ий (опреде лений)	$Mt = \sqrt{(m_0^2 + m_1^2)}$	-
н35У	-	-	492433.90	4224203.86	Метод спутник овых геодези ческих измерен ий (опреде лений)	$Mt = \sqrt{(m_0^2 + m_1^2)}$	-
н34У	-	-	492433.85	4224211.87	Метод спутник овых геодези ческих измерен ий (опреде лений)	$Mt = \sqrt{(m_0^2 + m_1^2)}$	-
н69У	-	-	492390.18	4224213.53	Метод спутник овых геодези ческих измерен ий (опреде лений)	$Mt = \sqrt{(m_0^2 + m_1^2)}$	-
н85У	-	-	492389.05	4224210.20	Метод спутник овых геодези ческих измерен ий (опреде лений)	$Mt = \sqrt{(m_0^2 + m_1^2)}$	-
н86У	-	-	492384.50	4224185.15	Метод спутник овых геодези ческих измерен ий (опреде лений)	$Mt = \sqrt{(m_0^2 + m_1^2)}$	-



1. Сведения о характерных точках границы уточняемого земельного участка с кадастровым номером 35:09:0101003:17 :							
Система координат МСК-35, зона 4						Зона № 4	
Обозначение характерных точек границ	Координаты, м				Метод опреде ления коор динат	Формулы, примененные для расчета средней квадратической погрешности определения координат характерных точек границ (Mt), с подставленными в такие формулы значениями и итоговые (вычисленные) значения Mt, м	Описание закрепле ния точки
	содержатся в Едином государственном реестре недвижимости		определены в результате выполнения комплексных кадастровых работ				
	X	Y	X	Y			
1	2	3	4	5	6	7	8
н87У	-	-	492403.61	4224184.02	Метод спутник овых геодези ческих измерен ий (опреде лений)	$Mt = \sqrt{(m_0^2 + m_1^2)}$	-
н88У	-	-	492426.59	4224184.02	Метод спутник овых геодези ческих измерен ий (опреде лений)	$Mt = \sqrt{(m_0^2 + m_1^2)}$	-
н89У	-	-	492426.61	4224184.54	Метод спутник овых геодези ческих измерен ий (опреде лений)	$Mt = \sqrt{(m_0^2 + m_1^2)}$	-
н36У	-	-	492432.68	4224184.74	Метод спутник овых геодези ческих измерен ий (опреде лений)	$Mt = \sqrt{(m_0^2 + m_1^2)}$	-
2. Сведения о частях границ уточняемого земельного участка с кадастровым номером 35:09:0101003:17 :							
Обозначение части границ		Горизонтальное проложение (S), м	Описание прохождения части границ	Сведения о согласовании местоположения границ (согласовано/спорное)			
от т.	до т.						
1	2	3	4	5			
н36У	н35У	19.16	-	-			
н35У	н34У	8.01	-	-			
н34У	н69У	43.70	-	-			
н69У	н85У	3.52	-	-			
н85У	н86У	25.46	-	-			
н86У	н87У	19.14	-	-			
н87У	н88У	22.98	-	-			

<b>2. Сведения о частях границ уточняемого земельного участка с кадастровым номером 35:09:0101003:17 :</b>				
<b>Обозначение части границ</b>		<b>Горизонтальное проложение (S), м</b>	<b>Описание прохождения части границ</b>	<b>Сведения о согласовании местоположения границ (согласовано/спорное)</b>
<b>от т.</b>	<b>до т.</b>			
<b>1</b>	<b>2</b>	<b>3</b>	<b>4</b>	<b>5</b>
н88У	н89У	0.52	-	-
н89У	н36У	6.07	-	-
<b>3. Сведения о характеристиках уточняемого земельного участка с кадастровым номером 35:09:0101003:17 :</b>				
<b>№ п/п</b>	<b>Наименование характеристики земельного участка</b>		<b>Значение характеристики</b>	
<b>1</b>	<b>2</b>		<b>3</b>	
1.	Адрес земельного участка		-	
1.1.	Сведения о местоположении земельного участка (при отсутствии адреса) в структурированном в соответствии с федеральной информационной адресной системой виде		Российская Федерация, 161371, Вологодская область, район Нюксенский, деревня Пожарище, дом 18	
1.2.	Дополнительные сведения о местоположении земельного участка		-	
2.	Площадь земельного участка ± величина погрешности определения (вычисления) площади ( $P \pm \Delta P$ ), м2		1320 ± 13	
3.	Формула, примененная для вычисления предельной погрешности определения площади земельного участка, с подставленными значениями и итоговые (вычисленные) значения ( $\Delta P$ ), м2		$\Delta P = 3.5 * M_t * \sqrt{P} = 3.5 * 0,1 * \sqrt{1320} = 13$	
4.	Площадь земельного участка согласно сведениям Единого государственного реестра недвижимости (Ркад), м2		1200	
5.	Оценка расхождения Р и Ркад ( $P - P_{кад}$ ), м2		120	
6.	Предельные минимальный и максимальный размеры земельного участка ( $P_{мин}$ и $P_{макс}$ ), м2		- -	
7.	Вид (виды) разрешенного использования		Для ведения личного подсобного хозяйства	
7.1.	Дополнительные сведения об использовании земельного участка		-	
8.	Кадастровый или иной государственный учетный номер (инвентарный) здания, сооружения, объекта незавершенного строительства, расположенного на земельном участке		35:09:0203005:30	
9.	Сведения о земельных участках (землях общего пользования, территории общего пользования), посредством которых обеспечивается доступ		-	
10.	Иные сведения		-	
<b>4. Пояснения к сведениям об уточняемом земельном участке с кадастровым номером 35:09:0101003:17 :</b>				
1.	-			

## Сведения об уточняемых земельных участках

**1. Сведения о характерных точках границы уточняемого земельного участка с кадастровым номером 35:09:0101003:18 :**

**Система координат МСК-35, зона 4**

**Зона № 4**

Обозначение характерных точек границ	Координаты, м				Метод опреде ления коор динат	Формулы, примененные для расчета средней квадратической погрешности определения координат характерных точек границ (Mt), с подставленными в такие формулы значениями и итоговые (вычисленные) значения Mt, м	Описание закрепле ния точки
	содержатся в Едином государственном реестре недвижимости		определены в результате выполнения комплексных кадастровых работ				
	X	Y	X	Y			
1	2	3	4	5	6	7	8
н90У	-	-	492346.78	4224061.47	Метод спутник овых геодези ческих измерен ий (опреде лений)	$Mt = \sqrt{(m_0^2 + m_1^2)}$	-
н91У	-	-	492345.81	4224070.80	Метод спутник овых геодези ческих измерен ий (опреде лений)	$Mt = \sqrt{(m_0^2 + m_1^2)}$	-
н92У	-	-	492342.31	4224084.00	Метод спутник овых геодези ческих измерен ий (опреде лений)	$Mt = \sqrt{(m_0^2 + m_1^2)}$	-
н93У	-	-	492323.82	4224078.88	Метод спутник овых геодези ческих измерен ий (опреде лений)	$Mt = \sqrt{(m_0^2 + m_1^2)}$	-
н94У	-	-	492299.33	4224068.65	Метод спутник овых геодези ческих измерен ий (опреде лений)	$Mt = \sqrt{(m_0^2 + m_1^2)}$	-
н95У	-	-	492304.74	4224056.85	Метод спутник овых геодези ческих измерен ий (опреде лений)	$Mt = \sqrt{(m_0^2 + m_1^2)}$	-

1. Сведения о характерных точках границы уточняемого земельного участка с кадастровым номером 35:09:0101003:18 :							
Система координат МСК-35, зона 4							Зона № 4
Обозначение характерных точек границ	Координаты, м				Метод определения координат	Формулы, примененные для расчета средней квадратической погрешности определения координат характерных точек границ (Mt), с подставленными в такие формулы значениями и итоговые (вычисленные) значения Mt, м	Описание закрепления точки
	содержатся в Едином государственном реестре недвижимости		определены в результате выполнения комплексных кадастровых работ				
	X	Y	X	Y			
1	2	3	4	5	6	7	8
н96У	-	-	492328.90	4224058.55	Метод спутниковых геодезических измерений (определений)	$Mt = \sqrt{(m_0^2 + m_1^2)}$	-
н90У	-	-	492346.78	4224061.47	Метод спутниковых геодезических измерений (определений)	$Mt = \sqrt{(m_0^2 + m_1^2)}$	-
2. Сведения о частях границ уточняемого земельного участка с кадастровым номером 35:09:0101003:18 :							
Обозначение части границ		Горизонтальное проложение (S), м	Описание прохождения части границ	Сведения о согласовании местоположения границ (согласовано/спорное)			
от т.	до т.						
1	2	3	4	5			
н90У	н91У	9.38	-	-			
н91У	н92У	13.66	-	-			
н92У	н93У	19.19	-	-			
н93У	н94У	26.54	-	-			
н94У	н95У	12.98	-	-			
н95У	н96У	24.22	-	-			
н96У	н90У	18.12	-	-			
3. Сведения о характеристиках уточняемого земельного участка с кадастровым номером 35:09:0101003:18 :							
№ п/п	Наименование характеристики земельного участка			Значение характеристики			
1	2			3			
1.	Адрес земельного участка			-			
1.1.	Сведения о местоположении земельного участка (при отсутствии адреса) в структурированном в соответствии с федеральной информационной адресной системой виде			Российская Федерация, 161371, Вологодская область, район Нюксенский, деревня Пожарище, дом 28			
1.2.	Дополнительные сведения о местоположении земельного участка			-			
2.	Площадь земельного участка ± величина погрешности определения (вычисления) площади (P ± ΔP), м2			841 ± 10			

3. Сведения о характеристиках уточняемого земельного участка с кадастровым номером 35:09:0101003:18 :		
№ п/п	Наименование характеристики земельного участка	Значение характеристики
1	2	3
3.	Формула, примененная для вычисления предельной погрешности определения площади земельного участка, с подставленными значениями и итоговые (вычисленные) значения ( $\Delta P$ ), м <sup>2</sup>	$\Delta P = 3.5 * M_t * \sqrt{P} = 3.5 * 0,1 * \sqrt{841} = 10$
4.	Площадь земельного участка согласно сведениям Единого государственного реестра недвижимости (Ркад), м <sup>2</sup>	765
5.	Оценка расхождения Р и Ркад (Р - Ркад), м <sup>2</sup>	76
6.	Предельные минимальный и максимальный размеры земельного участка (Рмин и Рмакс), м <sup>2</sup>	- -
7.	Вид (виды) разрешенного использования	для ведения личного подсобного хозяйства
7.1.	Дополнительные сведения об использовании земельного участка	-
8.	Кадастровый или иной государственный учетный номер (инвентарный) здания, сооружения, объекта незавершенного строительства, расположенного на земельном участке	35:09:0000000:259
9.	Сведения о земельных участках (землях общего пользования, территории общего пользования), посредством которых обеспечивается доступ	-
10.	Иные сведения	-
4. Пояснения к сведениям об уточняемом земельном участке с кадастровым номером 35:09:0101003:18 :		
1.	-	

## Сведения об уточняемых земельных участках

**1. Сведения о характерных точках границы уточняемого земельного участка с кадастровым номером 35:09:0101003:19 :**

**Система координат МСК-35, зона 4**

**Зона № 4**

Обозначение характерных точек границ	Координаты, м				Метод опреде ления коор динат	Формулы, примененные для расчета средней квадратической погрешности определения координат характерных точек границ (Mt), с подставленными в такие формулы значениями и итоговые (вычисленные) значения Mt, м	Описание закрепле ния точки
	содержатся в Едином государственном реестре недвижимости		определены в результате выполнения комплексных кадастровых работ				
	X	Y	X	Y			
1	2	3	4	5	6	7	8
н97У	-	-	492518.67	4224177.28	Метод спутник овых геодези ческих измерен ий (опреде лений)	$Mt = \sqrt{(m_0^2 + m_1^2)}$	-
н98У	-	-	492519.14	4224182.80	Метод спутник овых геодези ческих измерен ий (опреде лений)	$Mt = \sqrt{(m_0^2 + m_1^2)}$	-
н99У	-	-	492510.88	4224194.93	Метод спутник овых геодези ческих измерен ий (опреде лений)	$Mt = \sqrt{(m_0^2 + m_1^2)}$	-
н100У	-	-	492508.11	4224199.48	Метод спутник овых геодези ческих измерен ий (опреде лений)	$Mt = \sqrt{(m_0^2 + m_1^2)}$	-
н101У	-	-	492508.94	4224224.12	Метод спутник овых геодези ческих измерен ий (опреде лений)	$Mt = \sqrt{(m_0^2 + m_1^2)}$	-
н102У	-	-	492483.74	4224227.25	Метод спутник овых геодези ческих измерен ий (опреде лений)	$Mt = \sqrt{(m_0^2 + m_1^2)}$	-

**1. Сведения о характерных точках границы уточняемого земельного участка с кадастровым номером 35:09:0101003:19 :**

### Система координат МСК-35, зона 4

### Зона № 4

Обозначение характерных точек границ	Координаты, м				Метод опреде ления коор динат	Формулы, примененные для расчета средней квадратической погрешности определения координат характерных точек границ (Mt), с подставленными в такие формулы значениями и итоговые (вычисленные) значения Mt, м	Описание закрепле ния точки
	содержатся в Едином государственном реестре недвижимости		определены в результате выполнения комплексных кадастровых работ				
	X	Y	X	Y			
1	2	3	4	5	6	7	8
н103У	-	-	492479.80	4224221.96	Метод спутник овых геодези ческих измерен ий (опреде лений)	$Mt = \sqrt{(m_0^2 + m_1^2)}$	-
н29У	-	-	492478.01	4224219.03	Метод спутник овых геодези ческих измерен ий (опреде лений)	$Mt = \sqrt{(m_0^2 + m_1^2)}$	-
н28У	-	-	492476.54	4224207.40	Метод спутник овых геодези ческих измерен ий (опреде лений)	$Mt = \sqrt{(m_0^2 + m_1^2)}$	-
н27У	-	-	492474.92	4224184.98	Метод спутник овых геодези ческих измерен ий (опреде лений)	$Mt = \sqrt{(m_0^2 + m_1^2)}$	-
н104У	-	-	492485.77	4224184.28	Метод спутник овых геодези ческих измерен ий (опреде лений)	$Mt = \sqrt{(m_0^2 + m_1^2)}$	-
н105У	-	-	492490.42	4224180.99	Метод спутник овых геодези ческих измерен ий (опреде лений)	$Mt = \sqrt{(m_0^2 + m_1^2)}$	-

1. Сведения о характерных точках границы уточняемого земельного участка с кадастровым номером 35:09:0101003:19 :							
Система координат МСК-35, зона 4						Зона № 4	
Обозначение характерных точек границ	Координаты, м				Метод определения координат	Формулы, примененные для расчета средней квадратической погрешности определения координат характерных точек границ (Mt), с подставленными в такие формулы значениями и итоговые (вычисленные) значения Mt, м	Описание закрепления точки
	содержатся в Едином государственном реестре недвижимости		определены в результате выполнения комплексных кадастровых работ				
	X	Y	X	Y			
1	2	3	4	5	6	7	8
н106У	-	-	492495.29	4224179.16	Метод спутниковых геодезических измерений (определений)	$Mt = \sqrt{(m_0^2 + m_1^2)}$	-
н97У	-	-	492518.67	4224177.28	Метод спутниковых геодезических измерений (определений)	$Mt = \sqrt{(m_0^2 + m_1^2)}$	-

2. Сведения о частях границ уточняемого земельного участка с кадастровым номером 35:09:0101003:19 :				
Обозначение части границ		Горизонтальное проложение (S), м	Описание прохождения части границ	Сведения о согласовании местоположения границ (согласовано/спорное)
от т.	до т.			
1	2	3	4	5
н97У	н98У	5.54	-	-
н98У	н99У	14.68	-	-
н99У	н100У	5.33	-	-
н100У	н101У	24.65	-	-
н101У	н102У	25.39	-	-
н102У	н103У	6.60	-	-
н103У	н29У	3.43	-	-
н29У	н28У	11.72	-	-
н28У	н27У	22.48	-	-
н27У	н104У	10.87	-	-
н104У	н105У	5.70	-	-
н105У	н106У	5.20	-	-
н106У	н97У	23.46	-	-

3. Сведения о характеристиках уточняемого земельного участка с кадастровым номером 35:09:0101003:19 :		
№ п/п	Наименование характеристики земельного участка	Значение характеристики
1	2	3
1.	Адрес земельного участка	-



<b>3. Сведения о характеристиках уточняемого земельного участка с кадастровым номером 35:09:0101003:19 :</b>		
<b>№ п/п</b>	<b>Наименование характеристики земельного участка</b>	<b>Значение характеристики</b>
<b>1</b>	<b>2</b>	<b>3</b>
1.1.	Сведения о местоположении земельного участка (при отсутствии адреса) в структурированном в соответствии с федеральной информационной адресной системой виде	Российская Федерация, 161371, Вологодская область, район Нюксенский, деревня Пожарище, дом 6
1.2.	Дополнительные сведения о местоположении земельного участка	-
2.	Площадь земельного участка $\pm$ величина погрешности определения (вычисления) площади ( $P \pm \Delta P$ ), м2	$1548 \pm 14$
3.	Формула, примененная для вычисления предельной погрешности определения площади земельного участка, с подставленными значениями и итоговые (вычисленные) значения ( $\Delta P$ ), м2	$\Delta P = 3.5 * M_t * \sqrt{P} = 3.5 * 0,1 * \sqrt{1548} = 14$
4.	Площадь земельного участка согласно сведениям Единого государственного реестра недвижимости (Ркад), м2	1408
5.	Оценка расхождения Р и Ркад ( $P - P_{кад}$ ), м2	140
6.	Предельные минимальный и максимальный размеры земельного участка ( $P_{мин}$ и $P_{макс}$ ), м2	- -
7.	Вид (виды) разрешенного использования	Для ведения личного подсобного хозяйства
7.1.	Дополнительные сведения об использовании земельного участка	-
8.	Кадастровый или иной государственный учетный номер (инвентарный) здания, сооружения, объекта незавершенного строительства, расположенного на земельном участке	35:09:0201071:7
9.	Сведения о земельных участках (землях общего пользования, территории общего пользования), посредством которых обеспечивается доступ	-
10.	Иные сведения	-
<b>4. Пояснения к сведениям об уточняемом земельном участке с кадастровым номером 35:09:0101003:19 :</b>		
1.	-	

## Сведения об уточняемых земельных участках

**1. Сведения о характерных точках границы уточняемого земельного участка с кадастровым номером 35:09:0101003:20 :**

**Система координат МСК-35, зона 4**

**Зона № 4**

Обозначение характерных точек границ	Координаты, м				Метод опреде ления коор динат	Формулы, примененные для расчета средней квадратической погрешности определения координат характерных точек границ (Mt), с подставленными в такие формулы значениями и итоговые (вычисленные) значения Mt, м	Описание закрепле ния точки
	содержатся в Едином государственном реестре недвижимости		определены в результате выполнения комплексных кадастровых работ				
	X	Y	X	Y			
1	2	3	4	5	6	7	8
94	-	-	492295.15	4224047.76	Метод спутник овых геодези ческих измерен ий (опреде лений)	$Mt = \sqrt{(m_0^2 + m_1^2)}$	-
н107У	-	-	492286.23	4224064.33	Метод спутник овых геодези ческих измерен ий (опреде лений)	$Mt = \sqrt{(m_0^2 + m_1^2)}$	-
н108У	-	-	492254.35	4224047.82	Метод спутник овых геодези ческих измерен ий (опреде лений)	$Mt = \sqrt{(m_0^2 + m_1^2)}$	-
95	-	-	492263.08	4224032.17	Метод спутник овых геодези ческих измерен ий (опреде лений)	$Mt = \sqrt{(m_0^2 + m_1^2)}$	-
94	-	-	492295.15	4224047.76	Метод спутник овых геодези ческих измерен ий (опреде лений)	$Mt = \sqrt{(m_0^2 + m_1^2)}$	-

2. Сведения о частях границ уточняемого земельного участка с кадастровым номером 35:09:0101003:20 :				
Обозначение части границ		Горизонтальное проложение (S), м	Описание прохождения части границ	Сведения о согласовании местоположения границ (согласовано/спорное)
от т.	до т.			
1	2	3	4	5
94	н107У	18.82	-	-
н107У	н108У	35.90	-	-
н108У	95	17.92	-	-
95	94	35.66	-	-
3. Сведения о характеристиках уточняемого земельного участка с кадастровым номером 35:09:0101003:20 :				
№ п/п	Наименование характеристики земельного участка		Значение характеристики	
1	2		3	
1.	Адрес земельного участка		-	
1.1.	Сведения о местоположении земельного участка (при отсутствии адреса) в структурированном в соответствии с федеральной информационной адресной системой виде		Российская Федерация, 161371, Вологодская область, район Нюксенский, деревня Пожарище, дом 41	
1.2.	Дополнительные сведения о местоположении земельного участка		-	
2.	Площадь земельного участка ± величина погрешности определения (вычисления) площади (Р ± ΔР), м2		657 ± 9	
3.	Формула, примененная для вычисления предельной погрешности определения площади земельного участка, с подставленными значениями и итоговые (вычисленные) значения (ΔР), м2		ΔР=3.5*Mt*√P=3.5*0,1*√657=9	
4.	Площадь земельного участка согласно сведениям Единого государственного реестра недвижимости (Ркад), м2		644	
5.	Оценка расхождения Р и Ркад (Р - Ркад), м2		13	
6.	Предельные минимальный и максимальный размеры земельного участка (Рмин и Рмакс), м2		- -	
7.	Вид (виды) разрешенного использования		Для ведения личного подсобного хозяйства	
7.1.	Дополнительные сведения об использовании земельного участка		-	
8.	Кадастровый или иной государственный учетный номер (инвентарный) здания, сооружения, объекта незавершенного строительства, расположенного на земельном участке		-	
9.	Сведения о земельных участках (землях общего пользования, территории общего пользования), посредством которых обеспечивается доступ		-	
10.	Иные сведения		-	
4. Пояснения к сведениям об уточняемом земельном участке с кадастровым номером 35:09:0101003:20 :				
1.	-			

## Сведения об уточняемых земельных участках

**1. Сведения о характерных точках границы уточняемого земельного участка с кадастровым номером 35:09:0101003:21 :**

**Система координат МСК-35, зона 4**

**Зона № 4**

Обозначение характерных точек границ	Координаты, м				Метод опреде ления коор динат	Формулы, примененные для расчета средней квадратической погрешности определения координат характерных точек границ (Mt), с подставленными в такие формулы значениями и итоговые (вычисленные) значения Mt, м	Описание закрепле ния точки
	содержатся в Едином государственном реестре недвижимости		определены в результате выполнения комплексных кадастровых работ				
	X	Y	X	Y			
1	2	3	4	5	6	7	8
н109У	-	-	492421.11	4224145.56	Метод спутник овых геодези ческих измерен ий (опреде лений)	$Mt = \sqrt{(m_0^2 + m_1^2)}$	-
н110У	-	-	492427.43	4224165.58	Метод спутник овых геодези ческих измерен ий (опреде лений)	$Mt = \sqrt{(m_0^2 + m_1^2)}$	-
н111У	-	-	492429.59	4224175.68	Метод спутник овых геодези ческих измерен ий (опреде лений)	$Mt = \sqrt{(m_0^2 + m_1^2)}$	-
н112У	-	-	492419.72	4224177.17	Метод спутник овых геодези ческих измерен ий (опреде лений)	$Mt = \sqrt{(m_0^2 + m_1^2)}$	-
н113У	-	-	492419.52	4224176.35	Метод спутник овых геодези ческих измерен ий (опреде лений)	$Mt = \sqrt{(m_0^2 + m_1^2)}$	-
н114У	-	-	492414.94	4224176.99	Метод спутник овых геодези ческих измерен ий (опреде лений)	$Mt = \sqrt{(m_0^2 + m_1^2)}$	-

**1. Сведения о характерных точках границы уточняемого земельного участка с кадастровым номером 35:09:0101003:21 :**

### Система координат МСК-35, зона 4

### Зона № 4

Обозначение характерных точек границ	Координаты, м				Метод опреде ления коор динат	Формулы, примененные для расчета средней квадратической погрешности определения координат характерных точек границ (Mt), с подставленными в такие формулы значениями и итоговые (вычисленные) значения Mt, м	Описание закрепле ния точки
	содержатся в Едином государственном реестре недвижимости		определены в результате выполнения комплексных кадастровых работ				
	X	Y	X	Y			
1	2	3	4	5	6	7	8
н115У	-	-	492414.29	4224174.52	Метод спутник овых геодези ческих измерен ий (опреде лений)	$Mt = \sqrt{(m_0^2 + m_1^2)}$	-
н116У	-	-	492395.68	4224177.65	Метод спутник овых геодези ческих измерен ий (опреде лений)	$Mt = \sqrt{(m_0^2 + m_1^2)}$	-
н117У	-	-	492392.41	4224176.77	Метод спутник овых геодези ческих измерен ий (опреде лений)	$Mt = \sqrt{(m_0^2 + m_1^2)}$	-
н118У	-	-	492386.56	4224158.40	Метод спутник овых геодези ческих измерен ий (опреде лений)	$Mt = \sqrt{(m_0^2 + m_1^2)}$	-
н119У	-	-	492399.78	4224153.84	Метод спутник овых геодези ческих измерен ий (опреде лений)	$Mt = \sqrt{(m_0^2 + m_1^2)}$	-
н120У	-	-	492398.94	4224150.73	Метод спутник овых геодези ческих измерен ий (опреде лений)	$Mt = \sqrt{(m_0^2 + m_1^2)}$	-

1. Сведения о характерных точках границы уточняемого земельного участка с кадастровым номером 35:09:0101003:21 :							
Система координат МСК-35, зона 4						Зона № 4	
Обозначение характерных точек границ	Координаты, м				Метод определения координат	Формулы, примененные для расчета средней квадратической погрешности определения координат характерных точек границ (Mt), с подставленными в такие формулы значениями и итоговые (вычисленные) значения Mt, м	Описание закрепления точки
	содержатся в Едином государственном реестре недвижимости		определены в результате выполнения комплексных кадастровых работ				
	X	Y	X	Y			
1	2	3	4	5	6	7	8
н109У	-	-	492421.11	4224145.56	Метод спутниковых геодезических измерений (определений)	$Mt = \sqrt{(m_0^2 + m_1^2)}$	-

2. Сведения о частях границ уточняемого земельного участка с кадастровым номером 35:09:0101003:21 :				
Обозначение части границ		Горизонтальное проложение (S), м	Описание прохождения части границ	Сведения о согласовании местоположения границ (согласовано/спорное)
от т.	до т.			
1	2	3	4	5
н109У	н110У	20.99	-	-
н110У	н111У	10.33	-	-
н111У	н112У	9.98	-	-
н112У	н113У	0.84	-	-
н113У	н114У	4.62	-	-
н114У	н115У	2.55	-	-
н115У	н116У	18.87	-	-
н116У	н117У	3.39	-	-
н117У	н118У	19.28	-	-
н118У	н119У	13.98	-	-
н119У	н120У	3.22	-	-
н120У	н109У	22.76	-	-

3. Сведения о характеристиках уточняемого земельного участка с кадастровым номером 35:09:0101003:21 :		
№ п/п	Наименование характеристики земельного участка	Значение характеристики
1	2	3
1.	Адрес земельного участка	-
1.1.	Сведения о местоположении земельного участка (при отсутствии адреса) в структурированном в соответствии с федеральной информационной адресной системой виде	Российская Федерация, 161371, Вологодская область, район Нюксенский, деревня Пожарище, дом 17
1.2.	Дополнительные сведения о местоположении земельного участка	-
2.	Площадь земельного участка ± величина погрешности определения (вычисления) площади (P ± ΔP), м2	965 ± 11

3. Сведения о характеристиках уточняемого земельного участка с кадастровым номером 35:09:0101003:21 :		
№ п/п	Наименование характеристики земельного участка	Значение характеристики
1	2	3
3.	Формула, примененная для вычисления предельной погрешности определения площади земельного участка, с подставленными значениями и итоговые (вычисленные) значения ( $\Delta P$ ), м2	$\Delta P = 3.5 * M_t * \sqrt{P} = 3.5 * 0,1 * \sqrt{965} = 11$
4.	Площадь земельного участка согласно сведениям Единого государственного реестра недвижимости (Ркад), м2	898
5.	Оценка расхождения Р и Ркад (Р - Ркад), м2	67
6.	Предельные минимальный и максимальный размеры земельного участка (Рмин и Рмакс), м2	- -
7.	Вид (виды) разрешенного использования	Для ведения личного подсобного хозяйства
7.1.	Дополнительные сведения об использовании земельного участка	-
8.	Кадастровый или иной государственный учетный номер (инвентарный) здания, сооружения, объекта незавершенного строительства, расположенного на земельном участке	35:09:0101003:124
9.	Сведения о земельных участках (землях общего пользования, территории общего пользования), посредством которых обеспечивается доступ	-
10.	Иные сведения	-
4. Пояснения к сведениям об уточняемом земельном участке с кадастровым номером 35:09:0101003:21 :		
1.	-	

## Сведения об уточняемых земельных участках

**1. Сведения о характерных точках границы уточняемого земельного участка с кадастровым номером 35:09:0101003:22 :**

**Система координат МСК-35, зона 4**

**Зона № 4**

Обозначение характерных точек границ	Координаты, м				Метод опреде ления коор динат	Формулы, примененные для расчета средней квадратической погрешности определения координат характерных точек границ (Mt), с подставленными в такие формулы значениями и итоговые (вычисленные) значения Mt, м	Описание закрепле ния точки
	содержатся в Едином государственном реестре недвижимости		определены в результате выполнения комплексных кадастровых работ				
	X	Y	X	Y			
1	2	3	4	5	6	7	8
н121У	-	-	492330.38	4224113.95	Метод спутник овых геодези ческих измерен ий (опреде лений)	$Mt = \sqrt{(m_0^2 + m_1^2)}$	-
н122У	-	-	492327.56	4224125.26	Метод спутник овых геодези ческих измерен ий (опреде лений)	$Mt = \sqrt{(m_0^2 + m_1^2)}$	-
н123У	-	-	492316.78	4224122.64	Метод спутник овых геодези ческих измерен ий (опреде лений)	$Mt = \sqrt{(m_0^2 + m_1^2)}$	-
н124У	-	-	492312.69	4224132.40	Метод спутник овых геодези ческих измерен ий (опреде лений)	$Mt = \sqrt{(m_0^2 + m_1^2)}$	-
н125У	-	-	492304.49	4224129.35	Метод спутник овых геодези ческих измерен ий (опреде лений)	$Mt = \sqrt{(m_0^2 + m_1^2)}$	-
н126У	-	-	492294.28	4224122.48	Метод спутник овых геодези ческих измерен ий (опреде лений)	$Mt = \sqrt{(m_0^2 + m_1^2)}$	-



1. Сведения о характерных точках границы уточняемого земельного участка с кадастровым номером 35:09:0101003:22 :							
Система координат МСК-35, зона 4						Зона № 4	
Обозначение характерных точек границ	Координаты, м				Метод опреде ления коор динат	Формулы, примененные для расчета средней квадратической погрешности определения координат характерных точек границ (Mt), с подставленными в такие формулы значениями и итоговые (вычисленные) значения Mt, м	Описание закрепле ния точки
	содержатся в Едином государственном реестре недвижимости		определены в результате выполнения комплексных кадастровых работ				
	X	Y	X	Y			
1	2	3	4	5	6	7	8
н127У	-	-	492302.24	4224101.09	Метод спутник овых геодези ческих измерен ий (опреде лений)	$Mt = \sqrt{(m_0^2 + m_1^2)}$	-
н128У	-	-	492308.32	4224104.43	Метод спутник овых геодези ческих измерен ий (опреде лений)	$Mt = \sqrt{(m_0^2 + m_1^2)}$	-
н129У	-	-	492325.41	4224111.28	Метод спутник овых геодези ческих измерен ий (опреде лений)	$Mt = \sqrt{(m_0^2 + m_1^2)}$	-
н130У	-	-	492324.99	4224112.81	Метод спутник овых геодези ческих измерен ий (опреде лений)	$Mt = \sqrt{(m_0^2 + m_1^2)}$	-
н121У	-	-	492330.38	4224113.95	Метод спутник овых геодези ческих измерен ий (опреде лений)	$Mt = \sqrt{(m_0^2 + m_1^2)}$	-
2. Сведения о частях границ уточняемого земельного участка с кадастровым номером 35:09:0101003:22 :							
Обозначение части границ		Горизонтальное проложение (S), м	Описание прохождения части границ	Сведения о согласовании местоположения границ (согласовано/спорное)			
от т.	до т.						
1	2	3	4	5			
н121У	н122У	11.66	-	-			
н122У	н123У	11.09	-	-			

2. Сведения о частях границ уточняемого земельного участка с кадастровым номером 35:09:0101003:22 :				
Обозначение части границ		Горизонтальное проложение (S), м	Описание прохождения части границ	Сведения о согласовании местоположения границ (согласовано/спорное)
от т.	до т.			
1	2	3	4	5
н123У	н124У	10.58	-	-
н124У	н125У	8.75	-	-
н125У	н126У	12.31	-	-
н126У	н127У	22.82	-	-
н127У	н128У	6.94	-	-
н128У	н129У	18.41	-	-
н129У	н130У	1.59	-	-
н130У	н121У	5.51	-	-
3. Сведения о характеристиках уточняемого земельного участка с кадастровым номером 35:09:0101003:22 :				
№ п/п	Наименование характеристики земельного участка		Значение характеристики	
1	2		3	
1.	Адрес земельного участка		-	
1.1.	Сведения о местоположении земельного участка (при отсутствии адреса) в структурированном в соответствии с федеральной информационной адресной системой виде		Российская Федерация, 161371, Вологодская область, район Нюксенский, деревня Пожарище, дом 26	
1.2.	Дополнительные сведения о местоположении земельного участка		-	
2.	Площадь земельного участка ± величина погрешности определения (вычисления) площади (Р ± ΔР), м2		632 ± 9	
3.	Формула, примененная для вычисления предельной погрешности определения площади земельного участка, с подставленными значениями и итоговые (вычисленные) значения (ΔР), м2		ΔР=3.5*Мт*√Р=3.5*0,1*√632=9	
4.	Площадь земельного участка согласно сведениям Единого государственного реестра недвижимости (Ркад), м2		575	
5.	Оценка расхождения Р и Ркад (Р - Ркад), м2		57	
6.	Предельные минимальный и максимальный размеры земельного участка (Рмин и Рмакс), м2		- -	
7.	Вид (виды) разрешенного использования		Для ведения личного подсобного хозяйства	
7.1.	Дополнительные сведения об использовании земельного участка		-	
8.	Кадастровый или иной государственный учетный номер (инвентарный) здания, сооружения, объекта незавершенного строительства, расположенного на земельном участке		35:09:0101003:118	
9.	Сведения о земельных участках (землях общего пользования, территории общего пользования), посредством которых обеспечивается доступ		-	
10.	Иные сведения		-	
4. Пояснения к сведениям об уточняемом земельном участке с кадастровым номером 35:09:0101003:22 :				
1.	-			

## Сведения об уточняемых земельных участках

**1. Сведения о характерных точках границы уточняемого земельного участка с кадастровым номером 35:09:0101003:23 :**

**Система координат МСК-35, зона 4**

**Зона № 4**

Обозначение характерных точек границ	Координаты, м				Метод опреде ления коор динат	Формулы, примененные для расчета средней квадратической погрешности определения координат характерных точек границ (Mt), с подставленными в такие формулы значениями и итоговые (вычисленные) значения Mt, м	Описание закрепле ния точки
	содержатся в Едином государственном реестре недвижимости		определены в результате выполнения комплексных кадастровых работ				
	X	Y	X	Y			
1	2	3	4	5	6	7	8
35:09:0101003: 23(1)						-	
н131У	-	-	492407.29	4224091.91	Метод спутник овых геодези ческих измерен ий (опреде лений)	$Mt = \sqrt{(m_0^2 + m_1^2)}$	-
н132У	-	-	492418.35	4224110.47	Метод спутник овых геодези ческих измерен ий (опреде лений)	$Mt = \sqrt{(m_0^2 + m_1^2)}$	-
н133У	-	-	492395.68	4224117.78	Метод спутник овых геодези ческих измерен ий (опреде лений)	$Mt = \sqrt{(m_0^2 + m_1^2)}$	-
н134У	-	-	492397.39	4224120.96	Метод спутник овых геодези ческих измерен ий (опреде лений)	$Mt = \sqrt{(m_0^2 + m_1^2)}$	-
н135У	-	-	492376.12	4224127.32	Метод спутник овых геодези ческих измерен ий (опреде лений)	$Mt = \sqrt{(m_0^2 + m_1^2)}$	-

**1. Сведения о характерных точках границы уточняемого земельного участка с кадастровым номером 35:09:0101003:23 :**

### Система координат МСК-35, зона 4

### Зона № 4

Обозначение характерных точек границ	Координаты, м				Метод опреде ления коор динат	Формулы, примененные для расчета средней квадратической погрешности определения координат характерных точек границ (Mt), с подставленными в такие формулы значениями и итоговые (вычисленные) значения Mt, м	Описание закрепле ния точки
	содержатся в Едином государственном реестре недвижимости		определены в результате выполнения комплексных кадастровых работ				
	X	Y	X	Y			
1	2	3	4	5	6	7	8
н136У	-	-	492372.19	4224116.87	Метод спутник овых геодези ческих измерен ий (опреде лений)	$Mt = \sqrt{(m_0^2 + m_1^2)}$	-
н137У	-	-	492370.20	4224117.53	Метод спутник овых геодези ческих измерен ий (опреде лений)	$Mt = \sqrt{(m_0^2 + m_1^2)}$	-
н138У	-	-	492366.31	4224105.67	Метод спутник овых геодези ческих измерен ий (опреде лений)	$Mt = \sqrt{(m_0^2 + m_1^2)}$	-
н139У	-	-	492367.76	4224105.11	Метод спутник овых геодези ческих измерен ий (опреде лений)	$Mt = \sqrt{(m_0^2 + m_1^2)}$	-
н140У	-	-	492365.38	4224098.82	Метод спутник овых геодези ческих измерен ий (опреде лений)	$Mt = \sqrt{(m_0^2 + m_1^2)}$	-
н141У	-	-	492375.45	4224095.15	Метод спутник овых геодези ческих измерен ий (опреде лений)	$Mt = \sqrt{(m_0^2 + m_1^2)}$	-

**1. Сведения о характерных точках границы уточняемого земельного участка с кадастровым номером 35:09:0101003:23 :**

### Система координат МСК-35, зона 4

### Зона № 4

Обозначение характерных точек границ	Координаты, м				Метод опреде ления коор динат	Формулы, примененные для расчета средней квадратической погрешности определения координат характерных точек границ (Mt), с подставленными в такие формулы значениями и итоговые (вычисленные) значения Mt, м	Описание закрепле ния точки
	содержатся в Едином государственном реестре недвижимости		определены в результате выполнения комплексных кадастровых работ				
	X	Y	X	Y			
1	2	3	4	5	6	7	8
н142У	-	-	492376.33	4224098.57	Метод спутник овых геодези ческих измерен ий (опреде лений)	$Mt = \sqrt{(m_0^2 + m_1^2)}$	-
н143У	-	-	492383.13	4224095.70	Метод спутник овых геодези ческих измерен ий (опреде лений)	$Mt = \sqrt{(m_0^2 + m_1^2)}$	-
н131У	-	-	492407.29	4224091.91	Метод спутник овых геодези ческих измерен ий (опреде лений)	$Mt = \sqrt{(m_0^2 + m_1^2)}$	-
35:09:0101003: 23(2)						-	
н144У	-	-	492381.80	4224056.23	Метод спутник овых геодези ческих измерен ий (опреде лений)	$Mt = \sqrt{(m_0^2 + m_1^2)}$	-
н145У	-	-	492394.98	4224080.91	Метод спутник овых геодези ческих измерен ий (опреде лений)	$Mt = \sqrt{(m_0^2 + m_1^2)}$	-
н146У	-	-	492390.90	4224082.09	Метод спутник овых геодези ческих измерен ий (опреде лений)	$Mt = \sqrt{(m_0^2 + m_1^2)}$	-

[illegible]

**1. Сведения о характерных точках границы уточняемого земельного участка с кадастровым номером 35:09:0101003:23 :**

### Система координат МСК-35, зона 4

### Зона № 4

Обозначение характерных точек границ	Координаты, м				Метод опреде ления коор динат	Формулы, примененные для расчета средней квадратической погрешности определения координат характерных точек границ (Mt), с подставленными в такие формулы значениями и итоговые (вычисленные) значения Mt, м	Описание закрепле ния точки
	содержатся в Едином государственном реестре недвижимости		определены в результате выполнения комплексных кадастровых работ				
	X	Y	X	Y			
1	2	3	4	5	6	7	8
н147У	-	-	492392.03	4224086.66	Метод спутник овых геодези ческих измерен ий (опреде лений)	$Mt = \sqrt{(m_0^2 + m_1^2)}$	-
н148У	-	-	492379.99	4224090.21	Метод спутник овых геодези ческих измерен ий (опреде лений)	$Mt = \sqrt{(m_0^2 + m_1^2)}$	-
н149У	-	-	492371.34	4224089.94	Метод спутник овых геодези ческих измерен ий (опреде лений)	$Mt = \sqrt{(m_0^2 + m_1^2)}$	-
н150У	-	-	492363.52	4224087.00	Метод спутник овых геодези ческих измерен ий (опреде лений)	$Mt = \sqrt{(m_0^2 + m_1^2)}$	-
н151У	-	-	492361.25	4224063.97	Метод спутник овых геодези ческих измерен ий (опреде лений)	$Mt = \sqrt{(m_0^2 + m_1^2)}$	-
н144У	-	-	492381.80	4224056.23	Метод спутник овых геодези ческих измерен ий (опреде лений)	$Mt = \sqrt{(m_0^2 + m_1^2)}$	-

2. Сведения о частях границ уточняемого земельного участка с кадастровым номером 35:09:0101003:23 :				
Обозначение части границ		Горизонтальное проложение (S), м	Описание прохождения части границ	Сведения о согласовании местоположения границ (согласовано/спорное)
от т.	до т.			
1	2	3	4	5
35:09:0101003:23(1)				
н131У	н132У	21.61	-	-
н132У	н133У	23.82	-	-
н133У	н134У	3.61	-	-
н134У	н135У	22.20	-	-
н135У	н136У	11.16	-	-
н136У	н137У	2.10	-	-
н137У	н138У	12.48	-	-
н138У	н139У	1.55	-	-
н139У	н140У	6.73	-	-
н140У	н141У	10.72	-	-
н141У	н142У	3.53	-	-
н142У	н143У	7.38	-	-
н143У	н131У	24.46	-	-
35:09:0101003:23(2)				
н144У	н145У	27.98	-	-
н145У	н146У	4.25	-	-
н146У	н147У	4.71	-	-
н147У	н148У	12.55	-	-
н148У	н149У	8.65	-	-
н149У	н150У	8.35	-	-
н150У	н151У	23.14	-	-
н151У	н144У	21.96	-	-
3. Сведения о характеристиках уточняемого земельного участка с кадастровым номером 35:09:0101003:23 :				
№ п/п	Наименование характеристики земельного участка	Значение характеристики		
1	2	3		
1.	Адрес земельного участка	-		
1.1.	Сведения о местоположении земельного участка (при отсутствии адреса) в структурированном в соответствии с федеральной информационной адресной системой виде	Российская Федерация, 161371, Вологодская область, район Нюксенский, деревня Пожарище, дом 15		
1.2.	Дополнительные сведения о местоположении земельного участка	-		
2.	Площадь земельного участка $\pm$ величина погрешности определения (вычисления) площади ( $P \pm \Delta P$ ), м <sup>2</sup>	1958 $\pm$ 15 1152.71 $\pm$ 11.88 (1) 805.46 $\pm$ 9.93 (2)		
3.	Формула, примененная для вычисления предельной погрешности определения площади земельного участка, с подставленными значениями и итоговые (вычисленные) значения ( $\Delta P$ ), м <sup>2</sup>	$\Delta P = 3.5 * M_t * \sqrt{P} = 3.5 * 0,1 * \sqrt{1958} = 15$ $\Delta P = 3.5 * M_t * \sqrt{P} = 3.5 * 0,1 * \sqrt{1152.71} = 11.88$ (1) $\Delta P = 3.5 * M_t * \sqrt{P} = 3.5 * 0,1 * \sqrt{805.46} = 9.93$ (2)		
4.	Площадь земельного участка согласно сведениям Единого государственного реестра недвижимости (Ркад), м <sup>2</sup>	1984		

3. Сведения о характеристиках уточняемого земельного участка с кадастровым номером 35:09:0101003:23 :		
№ п/п	Наименование характеристики земельного участка	Значение характеристики
1	2	3
5.	Оценка расхождения Р и Ркад (Р - Ркад), м2	26
6.	Предельные минимальный и максимальный размеры земельного участка (Рмин и Рмакс), м2	- -
7.	Вид (виды) разрешенного использования	Для ведения личного подсобного хозяйства
7.1.	Дополнительные сведения об использовании земельного участка	-
8.	Кадастровый или иной государственный учетный номер (инвентарный) здания, сооружения, объекта незавершенного строительства, расположенного на земельном участке	35:09:0101003:113
9.	Сведения о земельных участках (землях общего пользования, территории общего пользования), посредством которых обеспечивается доступ	(1) Земли общего пользования (2) Земли общего пользования
10.	Иные сведения	-
4. Пояснения к сведениям об уточняемом земельном участке с кадастровым номером 35:09:0101003:23 :		
1.	-	



## Сведения об уточняемых земельных участках

**1. Сведения о характерных точках границы уточняемого земельного участка с кадастровым номером 35:09:0101003:24 :**

**Система координат МСК-35, зона 4**

**Зона № 4**

Обозначение характерных точек границ	Координаты, м				Метод опреде ления коор динат	Формулы, примененные для расчета средней квадратической погрешности определения координат характерных точек границ (Mt), с подставленными в такие формулы значениями и итоговые (вычисленные) значения Mt, м	Описание закрепле ния точки
	содержатся в Едином государственном реестре недвижимости		определены в результате выполнения комплексных кадастровых работ				
	X	Y	X	Y			
1	2	3	4	5	6	7	8
78	-	-	492221.87	4224175.60	Метод спутник овых геодези ческих измерен ий (опреде лений)	$Mt = \sqrt{(m_0^2 + m_1^2)}$	-
н152У	-	-	492219.47	4224183.11	Метод спутник овых геодези ческих измерен ий (опреде лений)	$Mt = \sqrt{(m_0^2 + m_1^2)}$	-
н153У	-	-	492217.30	4224187.45	Метод спутник овых геодези ческих измерен ий (опреде лений)	$Mt = \sqrt{(m_0^2 + m_1^2)}$	-
н154У	-	-	492214.93	4224190.16	Метод спутник овых геодези ческих измерен ий (опреде лений)	$Mt = \sqrt{(m_0^2 + m_1^2)}$	-
н155У	-	-	492196.41	4224184.83	Метод спутник овых геодези ческих измерен ий (опреде лений)	$Mt = \sqrt{(m_0^2 + m_1^2)}$	-
н156У	-	-	492193.76	4224193.01	Метод спутник овых геодези ческих измерен ий (опреде лений)	$Mt = \sqrt{(m_0^2 + m_1^2)}$	-

**1. Сведения о характерных точках границы уточняемого земельного участка с кадастровым номером 35:09:0101003:24 :**

### Система координат МСК-35, зона 4

### Зона № 4

Обозначение характерных точек границ	Координаты, м				Метод опреде ления коор динат	Формулы, примененные для расчета средней квадратической погрешности определения координат характерных точек границ (Mt), с подставленными в такие формулы значениями и итоговые (вычисленные) значения Mt, м	Описание закрепле ния точки
	содержатся в Едином государственном реестре недвижимости		определены в результате выполнения комплексных кадастровых работ				
	X	Y	X	Y			
1	2	3	4	5	6	7	8
н157У	-	-	492187.35	4224191.53	Метод спутник овых геодези ческих измерен ий (опреде лений)	$Mt = \sqrt{(m_0^2 + m_1^2)}$	-
н158У	-	-	492167.82	4224186.43	Метод спутник овых геодези ческих измерен ий (опреде лений)	$Mt = \sqrt{(m_0^2 + m_1^2)}$	-
н159У	-	-	492166.50	4224190.08	Метод спутник овых геодези ческих измерен ий (опреде лений)	$Mt = \sqrt{(m_0^2 + m_1^2)}$	-
н160У	-	-	492164.13	4224188.81	Метод спутник овых геодези ческих измерен ий (опреде лений)	$Mt = \sqrt{(m_0^2 + m_1^2)}$	-
н161У	-	-	492164.53	4224187.77	Метод спутник овых геодези ческих измерен ий (опреде лений)	$Mt = \sqrt{(m_0^2 + m_1^2)}$	-
н162У	-	-	492160.08	4224185.64	Метод спутник овых геодези ческих измерен ий (опреде лений)	$Mt = \sqrt{(m_0^2 + m_1^2)}$	-

**1. Сведения о характерных точках границы уточняемого земельного участка с кадастровым номером 35:09:0101003:24 :**

### Система координат МСК-35, зона 4

### Зона № 4

Обозначение характерных точек границ	Координаты, м				Метод опреде ления коор динат	Формулы, примененные для расчета средней квадратической погрешности определения координат характерных точек границ (Mt), с подставленными в такие формулы значениями и итоговые (вычисленные) значения Mt, м	Описание закрепле ния точки
	содержатся в Едином государственном реестре недвижимости		определены в результате выполнения комплексных кадастровых работ				
	X	Y	X	Y			
1	2	3	4	5	6	7	8
н163У	-	-	492165.44	4224171.36	Метод спутник овых геодези ческих измерен ий (опреде лений)	$Mt = \sqrt{(m_0^2 + m_1^2)}$	-
н164У	-	-	492164.62	4224169.70	Метод спутник овых геодези ческих измерен ий (опреде лений)	$Mt = \sqrt{(m_0^2 + m_1^2)}$	-
81	-	-	492169.48	4224159.60	Метод спутник овых геодези ческих измерен ий (опреде лений)	$Mt = \sqrt{(m_0^2 + m_1^2)}$	-
80	-	-	492195.60	4224166.86	Метод спутник овых геодези ческих измерен ий (опреде лений)	$Mt = \sqrt{(m_0^2 + m_1^2)}$	-
79	-	-	492212.30	4224172.29	Метод спутник овых геодези ческих измерен ий (опреде лений)	$Mt = \sqrt{(m_0^2 + m_1^2)}$	-
78	-	-	492221.87	4224175.60	Метод спутник овых геодези ческих измерен ий (опреде лений)	$Mt = \sqrt{(m_0^2 + m_1^2)}$	-

2. Сведения о частях границ уточняемого земельного участка с кадастровым номером 35:09:0101003:24 :				
Обозначение части границ		Горизонтальное проложение (S), м	Описание прохождения части границ	Сведения о согласовании местоположения границ (согласовано/спорное)
от т.	до т.			
1	2	3	4	5
78	н152У	7.88	-	-
н152У	н153У	4.85	-	-
н153У	н154У	3.60	-	-
н154У	н155У	19.27	-	-
н155У	н156У	8.60	-	-
н156У	н157У	6.58	-	-
н157У	н158У	20.18	-	-
н158У	н159У	3.88	-	-
н159У	н160У	2.69	-	-
н160У	н161У	1.11	-	-
н161У	н162У	4.93	-	-
н162У	н163У	15.25	-	-
н163У	н164У	1.85	-	-
н164У	81	11.21	-	-
81	80	27.11	-	-
80	79	17.56	-	-
79	78	10.13	-	-
3. Сведения о характеристиках уточняемого земельного участка с кадастровым номером 35:09:0101003:24 :				
№ п/п	Наименование характеристики земельного участка	Значение характеристики		
1	2	3		
1.	Адрес земельного участка	-		
1.1.	Сведения о местоположении земельного участка (при отсутствии адреса) в структурированном в соответствии с федеральной информационной адресной системой виде	Российская Федерация, 161371, Вологодская область, район Нюксенский, деревня Пожарище, дом 33		
1.2.	Дополнительные сведения о местоположении земельного участка	-		
2.	Площадь земельного участка ± величина погрешности определения (вычисления) площади ( $P \pm \Delta P$ ), м2	1252 ± 12		
3.	Формула, примененная для вычисления предельной погрешности определения площади земельного участка, с подставленными значениями и итоговые (вычисленные) значения ( $\Delta P$ ), м2	$\Delta P = 3.5 * M_t * \sqrt{P} = 3.5 * 0,1 * \sqrt{1252} = 12$		
4.	Площадь земельного участка согласно сведениям Единого государственного реестра недвижимости (Ркад), м2	1139		
5.	Оценка расхождения Р и Ркад ( $P - R_{кад}$ ), м2	113		
6.	Предельные минимальный и максимальный размеры земельного участка ( $R_{мин}$ и $R_{макс}$ ), м2	- -		
7.	Вид (виды) разрешенного использования	для ведения личного подсобного хозяйства		
7.1.	Дополнительные сведения об использовании земельного участка	-		

3. Сведения о характеристиках уточняемого земельного участка с кадастровым номером 35:09:0101003:24 :		
№ п/п	Наименование характеристики земельного участка	Значение характеристики
1	2	3
8.	Кадастровый или иной государственный учетный номер (инвентарный) здания, сооружения, объекта незавершенного строительства, расположенного на земельном участке	35:09:0101003:101
9.	Сведения о земельных участках (землях общего пользования, территории общего пользования), посредством которых обеспечивается доступ	-
10.	Иные сведения	-
4. Пояснения к сведениям об уточняемом земельном участке с кадастровым номером 35:09:0101003:24 :		
1.	-	

## Сведения об уточняемых земельных участках

**1. Сведения о характерных точках границы уточняемого земельного участка с кадастровым номером 35:09:0101003:25 :**

**Система координат МСК-35, зона 4**

**Зона № 4**

Обозначение характерных точек границ	Координаты, м				Метод опреде ления коор динат	Формулы, примененные для расчета средней квадратической погрешности определения координат характерных точек границ (Mt), с подставленными в такие формулы значениями и итоговые (вычисленные) значения Mt, м	Описание закрепле ния точки
	содержатся в Едином государственном реестре недвижимости		определены в результате выполнения комплексных кадастровых работ				
	X	Y	X	Y			
1	2	3	4	5	6	7	8
н165У	-	-	492384.29	4223956.32	Метод спутник овых геодези ческих измерен ий (опреде лений)	$Mt = \sqrt{(m_0^2 + m_1^2)}$	-
н166У	-	-	492373.64	4223977.38	Метод спутник овых геодези ческих измерен ий (опреде лений)	$Mt = \sqrt{(m_0^2 + m_1^2)}$	-
н167У	-	-	492367.02	4223974.91	Метод спутник овых геодези ческих измерен ий (опреде лений)	$Mt = \sqrt{(m_0^2 + m_1^2)}$	-
н168У	-	-	492360.89	4223987.93	Метод спутник овых геодези ческих измерен ий (опреде лений)	$Mt = \sqrt{(m_0^2 + m_1^2)}$	-
н169У	-	-	492357.70	4223990.56	Метод спутник овых геодези ческих измерен ий (опреде лений)	$Mt = \sqrt{(m_0^2 + m_1^2)}$	-
н170У	-	-	492355.16	4223991.18	Метод спутник овых геодези ческих измерен ий (опреде лений)	$Mt = \sqrt{(m_0^2 + m_1^2)}$	-

**1. Сведения о характерных точках границы уточняемого земельного участка с кадастровым номером 35:09:0101003:25 :**

### Система координат МСК-35, зона 4

### Зона № 4

Обозначение характерных точек границ	Координаты, м				Метод опреде ления коор динат	Формулы, примененные для расчета средней квадратической погрешности определения координат характерных точек границ (Mt), с подставленными в такие формулы значениями и итоговые (вычисленные) значения Mt, м	Описание закрепле ния точки
	содержатся в Едином государственном реестре недвижимости		определены в результате выполнения комплексных кадастровых работ				
	X	Y	X	Y			
1	2	3	4	5	6	7	8
н171У	-	-	492353.33	4223994.42	Метод спутник овых геодези ческих измерен ий (опреде лений)	$Mt = \sqrt{(m_0^2 + m_1^2)}$	-
н172У	-	-	492337.62	4223986.12	Метод спутник овых геодези ческих измерен ий (опреде лений)	$Mt = \sqrt{(m_0^2 + m_1^2)}$	-
н173У	-	-	492344.18	4223973.44	Метод спутник овых геодези ческих измерен ий (опреде лений)	$Mt = \sqrt{(m_0^2 + m_1^2)}$	-
н174У	-	-	492355.85	4223947.98	Метод спутник овых геодези ческих измерен ий (опреде лений)	$Mt = \sqrt{(m_0^2 + m_1^2)}$	-
н175У	-	-	492365.75	4223949.34	Метод спутник овых геодези ческих измерен ий (опреде лений)	$Mt = \sqrt{(m_0^2 + m_1^2)}$	-
н176У	-	-	492375.02	4223952.12	Метод спутник овых геодези ческих измерен ий (опреде лений)	$Mt = \sqrt{(m_0^2 + m_1^2)}$	-

1. Сведения о характерных точках границы уточняемого земельного участка с кадастровым номером 35:09:0101003:25 :							
Система координат МСК-35, зона 4						Зона № 4	
Обозначение характерных точек границ	Координаты, м				Метод определения координат	Формулы, примененные для расчета средней квадратической погрешности определения координат характерных точек границ (Mt), с подставленными в такие формулы значениями и итоговые (вычисленные) значения Mt, м	Описание закрепления точки
	содержатся в Едином государственном реестре недвижимости		определены в результате выполнения комплексных кадастровых работ				
	X	Y	X	Y			
1	2	3	4	5	6	7	8
н165У	-	-	492384.29	4223956.32	Метод спутниковых геодезических измерений (определений)	$Mt = \sqrt{(m_0^2 + m_1^2)}$	-

2. Сведения о частях границ уточняемого земельного участка с кадастровым номером 35:09:0101003:25 :				
Обозначение части границ		Горизонтальное проложение (S), м	Описание прохождения части границ	Сведения о согласовании местоположения границ (согласовано/спорное)
от т.	до т.			
1	2	3	4	5
н165У	н166У	23.60	-	-
н166У	н167У	7.07	-	-
н167У	н168У	14.39	-	-
н168У	н169У	4.13	-	-
н169У	н170У	2.61	-	-
н170У	н171У	3.72	-	-
н171У	н172У	17.77	-	-
н172У	н173У	14.28	-	-
н173У	н174У	28.01	-	-
н174У	н175У	9.99	-	-
н175У	н176У	9.68	-	-
н176У	н165У	10.18	-	-

3. Сведения о характеристиках уточняемого земельного участка с кадастровым номером 35:09:0101003:25 :		
№ п/п	Наименование характеристики земельного участка	Значение характеристики
1	2	3
1.	Адрес земельного участка	-
1.1.	Сведения о местоположении земельного участка (при отсутствии адреса) в структурированном в соответствии с федеральной информационной адресной системой виде	Российская Федерация, 161371, Вологодская область, район Нюксенский, деревня Пожарище, дом 31
1.2.	Дополнительные сведения о местоположении земельного участка	-
2.	Площадь земельного участка ± величина погрешности определения (вычисления) площади (P ± ΔP), м2	1132 ± 12



3. Сведения о характеристиках уточняемого земельного участка с кадастровым номером 35:09:0101003:25 :		
№ п/п	Наименование характеристики земельного участка	Значение характеристики
1	2	3
3.	Формула, примененная для вычисления предельной погрешности определения площади земельного участка, с подставленными значениями и итоговые (вычисленные) значения ( $\Delta P$ ), м2	$\Delta P = 3.5 * M_t * \sqrt{P} = 3.5 * 0,1 * \sqrt{1132} = 12$
4.	Площадь земельного участка согласно сведениям Единого государственного реестра недвижимости (Ркад), м2	1032
5.	Оценка расхождения Р и Ркад (Р - Ркад), м2	100
6.	Предельные минимальный и максимальный размеры земельного участка (Рмин и Рмакс), м2	- -
7.	Вид (виды) разрешенного использования	Для ведения личного подсобного хозяйства
7.1.	Дополнительные сведения об использовании земельного участка	-
8.	Кадастровый или иной государственный учетный номер (инвентарный) здания, сооружения, объекта незавершенного строительства, расположенного на земельном участке	35:09:0203005:33
9.	Сведения о земельных участках (землях общего пользования, территории общего пользования), посредством которых обеспечивается доступ	-
10.	Иные сведения	-
4. Пояснения к сведениям об уточняемом земельном участке с кадастровым номером 35:09:0101003:25 :		
1.	-	

## Сведения об уточняемых земельных участках

**1. Сведения о характерных точках границы уточняемого земельного участка с кадастровым номером 35:09:0101003:26 :**

**Система координат МСК-35, зона 4**

**Зона № 4**

Обозначение характерных точек границ	Координаты, м				Метод опреде ления коор динат	Формулы, примененные для расчета средней квадратической погрешности определения координат характерных точек границ (Mt), с подставленными в такие формулы значениями и итоговые (вычисленные) значения Mt, м	Описание закрепле ния точки
	содержатся в Едином государственном реестре недвижимости		определены в результате выполнения комплексных кадастровых работ				
	X	Y	X	Y			
1	2	3	4	5	6	7	8
н177У	-	-	492231.83	4224094.08	Метод спутник овых геодези ческих измерен ий (опреде лений)	$Mt = \sqrt{(m_0^2 + m_1^2)}$	-
н178У	-	-	492254.43	4224110.88	Метод спутник овых геодези ческих измерен ий (опреде лений)	$Mt = \sqrt{(m_0^2 + m_1^2)}$	-
н179У	-	-	492248.27	4224119.37	Метод спутник овых геодези ческих измерен ий (опреде лений)	$Mt = \sqrt{(m_0^2 + m_1^2)}$	-
н180У	-	-	492237.38	4224127.82	Метод спутник овых геодези ческих измерен ий (опреде лений)	$Mt = \sqrt{(m_0^2 + m_1^2)}$	-
н181У	-	-	492225.09	4224122.87	Метод спутник овых геодези ческих измерен ий (опреде лений)	$Mt = \sqrt{(m_0^2 + m_1^2)}$	-
н182У	-	-	492205.82	4224115.79	Метод спутник овых геодези ческих измерен ий (опреде лений)	$Mt = \sqrt{(m_0^2 + m_1^2)}$	-

1. Сведения о характерных точках границы уточняемого земельного участка с кадастровым номером 35:09:0101003:26 :							
Система координат МСК-35, зона 4						Зона № 4	
Обозначение характерных точек границ	Координаты, м				Метод опреде ления коор динат	Формулы, примененные для расчета средней квадратической погрешности определения координат характерных точек границ (Mt), с подставленными в такие формулы значениями и итоговые (вычисленные) значения Mt, м	Описание закрепле ния точки
	содержатся в Едином государственном реестре недвижимости		определены в результате выполнения комплексных кадастровых работ				
	X	Y	X	Y			
1	2	3	4	5	6	7	8
н183У	-	-	492220.72	4224085.79	Метод спутник овых геодези ческих измерен ий (опреде лений)	$Mt = \sqrt{(m_0^2 + m_1^2)}$	-
н184У	-	-	492222.86	4224087.16	Метод спутник овых геодези ческих измерен ий (опреде лений)	$Mt = \sqrt{(m_0^2 + m_1^2)}$	-
н177У	-	-	492231.83	4224094.08	Метод спутник овых геодези ческих измерен ий (опреде лений)	$Mt = \sqrt{(m_0^2 + m_1^2)}$	-
2. Сведения о частях границ уточняемого земельного участка с кадастровым номером 35:09:0101003:26 :							
Обозначение части границ		Горизонтальное проложение (S), м	Описание прохождения части границ	Сведения о согласовании местоположения границ (согласовано/спорное)			
от т.	до т.						
1	2	3	4	5			
н177У	н178У	28.16	-	-			
н178У	н179У	10.49	-	-			
н179У	н180У	13.78	-	-			
н180У	н181У	13.25	-	-			
н181У	н182У	20.53	-	-			
н182У	н183У	33.50	-	-			
н183У	н184У	2.54	-	-			
н184У	н177У	11.33	-	-			

<b>3. Сведения о характеристиках уточняемого земельного участка с кадастровым номером 35:09:0101003:26 :</b>		
<b>№ п/п</b>	<b>Наименование характеристики земельного участка</b>	<b>Значение характеристики</b>
<b>1</b>	<b>2</b>	<b>3</b>
1.	Адрес земельного участка	-
1.1.	Сведения о местоположении земельного участка (при отсутствии адреса) в структурированном в соответствии с федеральной информационной адресной системой виде	Российская Федерация, 161371, Вологодская область, район Нюксенский, деревня Пожарище, дом 39
1.2.	Дополнительные сведения о местоположении земельного участка	-
2.	Площадь земельного участка $\pm$ величина погрешности определения (вычисления) площади ( $P \pm \Delta P$ ), м2	$1079 \pm 11$
3.	Формула, примененная для вычисления предельной погрешности определения площади земельного участка, с подставленными значениями и итоговые (вычисленные) значения ( $\Delta P$ ), м2	$\Delta P = 3.5 * M_t * \sqrt{P} = 3.5 * 0,1 * \sqrt{1079} = 11$
4.	Площадь земельного участка согласно сведениям Единого государственного реестра недвижимости ( $R_{\text{кад}}$ ), м2	1040
5.	Оценка расхождения $P$ и $R_{\text{кад}}$ ( $P - R_{\text{кад}}$ ), м2	39
6.	Предельные минимальный и максимальный размеры земельного участка ( $R_{\text{мин}}$ и $R_{\text{макс}}$ ), м2	- -
7.	Вид (виды) разрешенного использования	Для ведения личного подсобного хозяйства
7.1.	Дополнительные сведения об использовании земельного участка	-
8.	Кадастровый или иной государственный учетный номер (инвентарный) здания, сооружения, объекта незавершенного строительства, расположенного на земельном участке	35:09:0000000:674
9.	Сведения о земельных участках (землях общего пользования, территории общего пользования), посредством которых обеспечивается доступ	-
10.	Иные сведения	-
<b>4. Пояснения к сведениям об уточняемом земельном участке с кадастровым номером 35:09:0101003:26 :</b>		
1.	-	

## Сведения об уточняемых земельных участках

**1. Сведения о характерных точках границы уточняемого земельного участка с кадастровым номером 35:09:0101003:27 :**

**Система координат МСК-35, зона 4**

**Зона № 4**

Обозначение характерных точек границ	Координаты, м				Метод опреде ления коор динат	Формулы, примененные для расчета средней квадратической погрешности определения координат характерных точек границ (Mt), с подставленными в такие формулы значениями и итоговые (вычисленные) значения Mt, м	Описание закрепле ния точки
	содержатся в Едином государственном реестре недвижимости		определены в результате выполнения комплексных кадастровых работ				
	X	Y	X	Y			
1	2	3	4	5	6	7	8
30	-	-	492349.97	4224036.12	Метод спутник овых геодези ческих измерен ий (опреде лений)	$Mt = \sqrt{(m_0^2 + m_1^2)}$	-
н185У	-	-	492344.66	4224055.60	Метод спутник овых геодези ческих измерен ий (опреде лений)	$Mt = \sqrt{(m_0^2 + m_1^2)}$	-
н186У	-	-	492304.52	4224050.42	Метод спутник овых геодези ческих измерен ий (опреде лений)	$Mt = \sqrt{(m_0^2 + m_1^2)}$	-
26	-	-	492318.40	4224024.95	Метод спутник овых геодези ческих измерен ий (опреде лений)	$Mt = \sqrt{(m_0^2 + m_1^2)}$	-
25	-	-	492319.87	4224025.76	Метод спутник овых геодези ческих измерен ий (опреде лений)	$Mt = \sqrt{(m_0^2 + m_1^2)}$	-
30	-	-	492349.97	4224036.12	Метод спутник овых геодези ческих измерен ий (опреде лений)	$Mt = \sqrt{(m_0^2 + m_1^2)}$	-

<b>2. Сведения о частях границ уточняемого земельного участка с кадастровым номером 35:09:0101003:27 :</b>				
Обозначение части границ		Горизонтальное проложение (S), м	Описание прохождения части границ	Сведения о согласовании местоположения границ (согласовано/спорное)
от т.	до т.			
1	2	3	4	5
30	н185У	20.19	-	-
н185У	н186У	40.47	-	-
н186У	26	29.01	-	-
26	25	1.68	-	-
25	30	31.83	-	-
<b>3. Сведения о характеристиках уточняемого земельного участка с кадастровым номером 35:09:0101003:27 :</b>				
№ п/п	Наименование характеристики земельного участка		Значение характеристики	
1	2		3	
1.	Адрес земельного участка		-	
1.1.	Сведения о местоположении земельного участка (при отсутствии адреса) в структурированном в соответствии с федеральной информационной адресной системой виде		Российская Федерация, 161371, Вологодская область, район Нюксенский, деревня Пожарище, дом 29	
1.2.	Дополнительные сведения о местоположении земельного участка		-	
2.	Площадь земельного участка ± величина погрешности определения (вычисления) площади ( $P \pm \Delta P$ ), м2		880 ± 10	
3.	Формула, примененная для вычисления предельной погрешности определения площади земельного участка, с подставленными значениями и итоговые (вычисленные) значения ( $\Delta P$ ), м2		$\Delta P = 3.5 * M_t * \sqrt{P} = 3.5 * 0,1 * \sqrt{880} = 10$	
4.	Площадь земельного участка согласно сведениям Единого государственного реестра недвижимости ( $P_{\text{кад}}$ ), м2		977	
5.	Оценка расхождения $P$ и $P_{\text{кад}}$ ( $P - P_{\text{кад}}$ ), м2		97	
6.	Предельные минимальный и максимальный размеры земельного участка ( $P_{\text{мин}}$ и $P_{\text{макс}}$ ), м2		- -	
7.	Вид (виды) разрешенного использования		Для ведения личного подсобного хозяйства	
7.1.	Дополнительные сведения об использовании земельного участка		-	
8.	Кадастровый или иной государственный учетный номер (инвентарный) здания, сооружения, объекта незавершенного строительства, расположенного на земельном участке		-	
9.	Сведения о земельных участках (землях общего пользования, территории общего пользования), посредством которых обеспечивается доступ		-	
10.	Иные сведения		-	
<b>4. Пояснения к сведениям об уточняемом земельном участке с кадастровым номером 35:09:0101003:27 :</b>				
1.	-			

## Сведения об уточняемых земельных участках

**1. Сведения о характерных точках границы уточняемого земельного участка с кадастровым номером 35:09:0101003:28 :**

**Система координат МСК-35, зона 4**

**Зона № 4**

Обозначение характерных точек границ	Координаты, м				Метод опреде ления коор динат	Формулы, примененные для расчета средней квадратической погрешности определения координат характерных точек границ (Mt), с подставленными в такие формулы значениями и итоговые (вычисленные) значения Mt, м	Описание закрепле ния точки
	содержатся в Едином государственном реестре недвижимости		определены в результате выполнения комплексных кадастровых работ				
	X	Y	X	Y			
1	2	3	4	5	6	7	8
н187У	-	-	492493.43	4223966.56	Метод спутник овых геодези ческих измерен ий (опреде лений)	$Mt = \sqrt{(m_0^2 + m_1^2)}$	-
н188У	-	-	492492.22	4223976.26	Метод спутник овых геодези ческих измерен ий (опреде лений)	$Mt = \sqrt{(m_0^2 + m_1^2)}$	-
н189У	-	-	492485.14	4223994.25	Метод спутник овых геодези ческих измерен ий (опреде лений)	$Mt = \sqrt{(m_0^2 + m_1^2)}$	-
н190У	-	-	492447.04	4223993.12	Метод спутник овых геодези ческих измерен ий (опреде лений)	$Mt = \sqrt{(m_0^2 + m_1^2)}$	-
н191У	-	-	492446.78	4223977.46	Метод спутник овых геодези ческих измерен ий (опреде лений)	$Mt = \sqrt{(m_0^2 + m_1^2)}$	-
н192У	-	-	492456.03	4223957.11	Метод спутник овых геодези ческих измерен ий (опреде лений)	$Mt = \sqrt{(m_0^2 + m_1^2)}$	-

1. Сведения о характерных точках границы уточняемого земельного участка с кадастровым номером 35:09:0101003:28 :							
Система координат МСК-35, зона 4							Зона № 4
Обозначение характерных точек границ	Координаты, м				Метод определения координат	Формулы, примененные для расчета средней квадратической погрешности определения координат характерных точек границ (Mt), с подставленными в такие формулы значениями и итоговые (вычисленные) значения Mt, м	Описание закрепления точки
	содержатся в Едином государственном реестре недвижимости		определены в результате выполнения комплексных кадастровых работ				
	X	Y	X	Y			
1	2	3	4	5	6	7	8
н193У	-	-	492462.61	4223950.56	Метод спутниковых геодезических измерений (определений)	$Mt = \sqrt{(m_0^2 + m_1^2)}$	-
н187У	-	-	492493.43	4223966.56	Метод спутниковых геодезических измерений (определений)	$Mt = \sqrt{(m_0^2 + m_1^2)}$	-
2. Сведения о частях границ уточняемого земельного участка с кадастровым номером 35:09:0101003:28 :							
Обозначение части границ		Горизонтальное проложение (S), м	Описание прохождения части границ	Сведения о согласовании местоположения границ (согласовано/спорное)			
от т.	до т.						
1	2	3	4	5			
н187У	н188У	9.78	-	-			
н188У	н189У	19.33	-	-			
н189У	н190У	38.12	-	-			
н190У	н191У	15.66	-	-			
н191У	н192У	22.35	-	-			
н192У	н193У	9.28	-	-			
н193У	н187У	34.73	-	-			
3. Сведения о характеристиках уточняемого земельного участка с кадастровым номером 35:09:0101003:28 :							
№ п/п	Наименование характеристики земельного участка			Значение характеристики			
1	2			3			
1.	Адрес земельного участка			-			
1.1.	Сведения о местоположении земельного участка (при отсутствии адреса) в структурированном в соответствии с федеральной информационной адресной системой виде			Российская Федерация, Вологодская область, район Нюксенский, деревня Пожарище, дом 1			
1.2.	Дополнительные сведения о местоположении земельного участка			-			
2.	Площадь земельного участка ± величина погрешности определения (вычисления) площади (Р ± ΔР), м2			1500 ± 14			



3. Сведения о характеристиках уточняемого земельного участка с кадастровым номером 35:09:0101003:28 :		
№ п/п	Наименование характеристики земельного участка	Значение характеристики
1	2	3
3.	Формула, примененная для вычисления предельной погрешности определения площади земельного участка, с подставленными значениями и итоговые (вычисленные) значения ( $\Delta P$ ), м2	$\Delta P = 3.5 * M_t * \sqrt{P} = 3.5 * 0,1 * \sqrt{1500} = 14$
4.	Площадь земельного участка согласно сведениям Единого государственного реестра недвижимости (Ркад), м2	1500
5.	Оценка расхождения Р и Ркад (Р - Ркад), м2	-
6.	Предельные минимальный и максимальный размеры земельного участка (Рмин и Рмакс), м2	- -
7.	Вид (виды) разрешенного использования	Для ведения личного подсобного хозяйства
7.1.	Дополнительные сведения об использовании земельного участка	-
8.	Кадастровый или иной государственный учетный номер (инвентарный) здания, сооружения, объекта незавершенного строительства, расположенного на земельном участке	-
9.	Сведения о земельных участках (землях общего пользования, территории общего пользования), посредством которых обеспечивается доступ	-
10.	Иные сведения	-
4. Пояснения к сведениям об уточняемом земельном участке с кадастровым номером 35:09:0101003:28 :		
1.	-	

## Сведения об уточняемых земельных участках

**1. Сведения о характерных точках границы уточняемого земельного участка с кадастровым номером 35:09:0101003:29 :**

**Система координат МСК-35, зона 4**

**Зона № 4**

Обозначение характерных точек границ	Координаты, м				Метод опреде ления коор динат	Формулы, примененные для расчета средней квадратической погрешности определения координат характерных точек границ (Mt), с подставленными в такие формулы значениями и итоговые (вычисленные) значения Mt, м	Описание закрепле ния точки
	содержатся в Едином государственном реестре недвижимости		определены в результате выполнения комплексных кадастровых работ				
	X	Y	X	Y			
1	2	3	4	5	6	7	8
н194У	-	-	492225.94	4224246.30	Метод спутник овых геодези ческих измерен ий (опреде лений)	$Mt = \sqrt{(m_0^2 + m_1^2)}$	-
н195У	-	-	492219.56	4224277.63	Метод спутник овых геодези ческих измерен ий (опреде лений)	$Mt = \sqrt{(m_0^2 + m_1^2)}$	-
н196У	-	-	492193.65	4224268.74	Метод спутник овых геодези ческих измерен ий (опреде лений)	$Mt = \sqrt{(m_0^2 + m_1^2)}$	-
н197У	-	-	492197.17	4224246.22	Метод спутник овых геодези ческих измерен ий (опреде лений)	$Mt = \sqrt{(m_0^2 + m_1^2)}$	-
н198У	-	-	492211.17	4224243.36	Метод спутник овых геодези ческих измерен ий (опреде лений)	$Mt = \sqrt{(m_0^2 + m_1^2)}$	-
н194У	-	-	492225.94	4224246.30	Метод спутник овых геодези ческих измерен ий (опреде лений)	$Mt = \sqrt{(m_0^2 + m_1^2)}$	-

<b>2. Сведения о частях границ уточняемого земельного участка с кадастровым номером 35:09:0101003:29 :</b>				
Обозначение части границ		Горизонтальное проложение (S), м	Описание прохождения части границ	Сведения о согласовании местоположения границ (согласовано/спорное)
от т.	до т.			
1	2	3	4	5
н194У	н195У	31.97	-	-
н195У	н196У	27.39	-	-
н196У	н197У	22.79	-	-
н197У	н198У	14.29	-	-
н198У	н194У	15.06	-	-
<b>3. Сведения о характеристиках уточняемого земельного участка с кадастровым номером 35:09:0101003:29 :</b>				
№ п/п	Наименование характеристики земельного участка	Значение характеристики		
1	2	3		
1.	Адрес земельного участка	-		
1.1.	Сведения о местоположении земельного участка (при отсутствии адреса) в структурированном в соответствии с федеральной информационной адресной системой виде	Российская Федерация, 161371, Вологодская область, район Нюксенский, деревня Пожарище, дом 35		
1.2.	Дополнительные сведения о местоположении земельного участка	-		
2.	Площадь земельного участка ± величина погрешности определения (вычисления) площади ( $P \pm \Delta P$ ), м2	800 ± 10		
3.	Формула, примененная для вычисления предельной погрешности определения площади земельного участка, с подставленными значениями и итоговые (вычисленные) значения ( $\Delta P$ ), м2	$\Delta P = 3.5 * M_t * \sqrt{P} = 3.5 * 0,1 * \sqrt{800} = 10$		
4.	Площадь земельного участка согласно сведениям Единого государственного реестра недвижимости ( $P_{\text{кад}}$ ), м2	800		
5.	Оценка расхождения $P$ и $P_{\text{кад}}$ ( $P - P_{\text{кад}}$ ), м2	-		
6.	Предельные минимальный и максимальный размеры земельного участка ( $P_{\text{мин}}$ и $P_{\text{макс}}$ ), м2	- -		
7.	Вид (виды) разрешенного использования	Для ведения личного подсобного хозяйства		
7.1.	Дополнительные сведения об использовании земельного участка	-		
8.	Кадастровый или иной государственный учетный номер (инвентарный) здания, сооружения, объекта незавершенного строительства, расположенного на земельном участке	35:09:0203005:35		
9.	Сведения о земельных участках (землях общего пользования, территории общего пользования), посредством которых обеспечивается доступ	-		
10.	Иные сведения	-		
<b>4. Пояснения к сведениям об уточняемом земельном участке с кадастровым номером 35:09:0101003:29 :</b>				
1.	-			

## Сведения об уточняемых земельных участках

**1. Сведения о характерных точках границы уточняемого земельного участка с кадастровым номером 35:09:0101003:30 :**

**Система координат МСК-35, зона 4**

**Зона № 4**

Обозначение характерных точек границ	Координаты, м				Метод опреде ления коор динат	Формулы, примененные для расчета средней квадратической погрешности определения координат характерных точек границ (Mt), с подставленными в такие формулы значениями и итоговые (вычисленные) значения Mt, м	Описание закрепле ния точки
	содержатся в Едином государственном реестре недвижимости		определены в результате выполнения комплексных кадастровых работ				
	X	Y	X	Y			
1	2	3	4	5	6	7	8
н199У	-	-	492411.09	4224028.91	Метод спутник овых геодези ческих измерен ий (опреде лений)	$Mt = \sqrt{(m_0^2 + m_1^2)}$	-
н200У	-	-	492419.53	4224047.78	Метод спутник овых геодези ческих измерен ий (опреде лений)	$Mt = \sqrt{(m_0^2 + m_1^2)}$	-
н201У	-	-	492394.10	4224059.45	Метод спутник овых геодези ческих измерен ий (опреде лений)	$Mt = \sqrt{(m_0^2 + m_1^2)}$	-
н202У	-	-	492386.69	4224042.09	Метод спутник овых геодези ческих измерен ий (опреде лений)	$Mt = \sqrt{(m_0^2 + m_1^2)}$	-
н199У	-	-	492411.09	4224028.91	Метод спутник овых геодези ческих измерен ий (опреде лений)	$Mt = \sqrt{(m_0^2 + m_1^2)}$	-

<b>2. Сведения о частях границ уточняемого земельного участка с кадастровым номером 35:09:0101003:30 :</b>				
Обозначение части границ		Горизонтальное проложение (S), м	Описание прохождения части границ	Сведения о согласовании местоположения границ (согласовано/спорное)
от т.	до т.			
1	2	3	4	5
н199У	н200У	20.67	-	-
н200У	н201У	27.98	-	-
н201У	н202У	18.88	-	-
н202У	н199У	27.73	-	-
<b>3. Сведения о характеристиках уточняемого земельного участка с кадастровым номером 35:09:0101003:30 :</b>				
№ п/п	Наименование характеристики земельного участка		Значение характеристики	
1	2		3	
1.	Адрес земельного участка		-	
1.1.	Сведения о местоположении земельного участка (при отсутствии адреса) в структурированном в соответствии с федеральной информационной адресной системой виде		Российская Федерация, 161371, Вологодская область, район Нюксенский, деревня Пожарище, дом 12	
1.2.	Дополнительные сведения о местоположении земельного участка		-	
2.	Площадь земельного участка ± величина погрешности определения (вычисления) площади ( $P \pm \Delta P$ ), м2		$550 \pm 8$	
3.	Формула, примененная для вычисления предельной погрешности определения площади земельного участка, с подставленными значениями и итоговые (вычисленные) значения ( $\Delta P$ ), м2		$\Delta P = 3.5 * M_{it} * \sqrt{P} = 3.5 * 0,1 * \sqrt{550} = 8$	
4.	Площадь земельного участка согласно сведениям Единого государственного реестра недвижимости (Ркад), м2		500	
5.	Оценка расхождения Р и Ркад ( $P - P_{кад}$ ), м2		50	
6.	Предельные минимальный и максимальный размеры земельного участка ( $P_{мин}$ и $P_{макс}$ ), м2		- -	
7.	Вид (виды) разрешенного использования		Для ведения личного подсобного хозяйства	
7.1.	Дополнительные сведения об использовании земельного участка		-	
8.	Кадастровый или иной государственный учетный номер (инвентарный) здания, сооружения, объекта незавершенного строительства, расположенного на земельном участке		-	
9.	Сведения о земельных участках (землях общего пользования, территории общего пользования), посредством которых обеспечивается доступ		-	
10.	Иные сведения		-	
<b>4. Пояснения к сведениям об уточняемом земельном участке с кадастровым номером 35:09:0101003:30 :</b>				
1.	-			

## Сведения об уточняемых земельных участках

**1. Сведения о характерных точках границы уточняемого земельного участка с кадастровым номером 35:09:0101003:31 :**

**Система координат МСК-35, зона 4**

**Зона № 4**

Обозначение характерных точек границ	Координаты, м				Метод опреде ления коор динат	Формулы, примененные для расчета средней квадратической погрешности определения координат характерных точек границ (Mt), с подставленными в такие формулы значениями и итоговые (вычисленные) значения Mt, м	Описание закрепле ния точки
	содержатся в Едином государственном реестре недвижимости		определены в результате выполнения комплексных кадастровых работ				
	X	Y	X	Y			
1	2	3	4	5	6	7	8
н203У	-	-	492351.59	4224135.56	Метод спутник овых геодези ческих измерен ий (опреде лений)	$Mt = \sqrt{(m_0^2 + m_1^2)}$	-
н204У	-	-	492356.53	4224169.19	Метод спутник овых геодези ческих измерен ий (опреде лений)	$Mt = \sqrt{(m_0^2 + m_1^2)}$	-
н205У	-	-	492323.36	4224173.99	Метод спутник овых геодези ческих измерен ий (опреде лений)	$Mt = \sqrt{(m_0^2 + m_1^2)}$	-
н206У	-	-	492321.28	4224158.32	Метод спутник овых геодези ческих измерен ий (опреде лений)	$Mt = \sqrt{(m_0^2 + m_1^2)}$	-
н207У	-	-	492321.25	4224152.54	Метод спутник овых геодези ческих измерен ий (опреде лений)	$Mt = \sqrt{(m_0^2 + m_1^2)}$	-
н208У	-	-	492321.67	4224149.60	Метод спутник овых геодези ческих измерен ий (опреде лений)	$Mt = \sqrt{(m_0^2 + m_1^2)}$	-

1. Сведения о характерных точках границы уточняемого земельного участка с кадастровым номером 35:09:0101003:31 :							
Система координат МСК-35, зона 4						Зона № 4	
Обозначение характерных точек границ	Координаты, м				Метод опреде ления коор динат	Формулы, примененные для расчета средней квадратической погрешности определения координат характерных точек границ (Mt), с подставленными в такие формулы значениями и итоговые (вычисленные) значения Mt, м	Описание закрепле ния точки
	содержатся в Едином государственном реестре недвижимости		определены в результате выполнения комплексных кадастровых работ				
	X	Y	X	Y			
1	2	3	4	5	6	7	8
н209У	-	-	492322.99	4224143.78	Метод спутник овых геодези ческих измерен ий (опреде лений)	$Mt = \sqrt{(m_0^2 + m_1^2)}$	-
н210У	-	-	492324.32	4224141.01	Метод спутник овых геодези ческих измерен ий (опреде лений)	$Mt = \sqrt{(m_0^2 + m_1^2)}$	-
н211У	-	-	492327.50	4224138.30	Метод спутник овых геодези ческих измерен ий (опреде лений)	$Mt = \sqrt{(m_0^2 + m_1^2)}$	-
н203У	-	-	492351.59	4224135.56	Метод спутник овых геодези ческих измерен ий (опреде лений)	$Mt = \sqrt{(m_0^2 + m_1^2)}$	-
2. Сведения о частях границ уточняемого земельного участка с кадастровым номером 35:09:0101003:31 :							
Обозначение части границ		Горизонтальное проложение (S), м	Описание прохождения части границ	Сведения о согласовании местоположения границ (согласовано/спорное)			
от т.	до т.						
1	2	3	4	5			
н203У	н204У	33.99	-	-			
н204У	н205У	33.52	-	-			
н205У	н206У	15.81	-	-			
н206У	н207У	5.78	-	-			
н207У	н208У	2.97	-	-			
н208У	н209У	5.97	-	-			
н209У	н210У	3.07	-	-			

<b>2. Сведения о частях границ уточняемого земельного участка с кадастровым номером 35:09:0101003:31 :</b>				
<b>Обозначение части границ</b>		<b>Горизонтальное проложение (S), м</b>	<b>Описание прохождения части границ</b>	<b>Сведения о согласовании местоположения границ (согласовано/спорное)</b>
<b>от т.</b>	<b>до т.</b>			
<b>1</b>	<b>2</b>	<b>3</b>	<b>4</b>	<b>5</b>
н210У	н211У	4.18	-	-
н211У	н203У	24.25	-	-
<b>3. Сведения о характеристиках уточняемого земельного участка с кадастровым номером 35:09:0101003:31 :</b>				
<b>№ п/п</b>	<b>Наименование характеристики земельного участка</b>		<b>Значение характеристики</b>	
<b>1</b>	<b>2</b>		<b>3</b>	
1.	Адрес земельного участка		-	
1.1.	Сведения о местоположении земельного участка (при отсутствии адреса) в структурированном в соответствии с федеральной информационной адресной системой виде		Российская Федерация, 161371, Вологодская область, район Нюксенский, деревня Пожарище, дом 23	
1.2.	Дополнительные сведения о местоположении земельного участка		-	
2.	Площадь земельного участка ± величина погрешности определения (вычисления) площади ( $P \pm \Delta P$ ), м2		1100 ± 12	
3.	Формула, примененная для вычисления предельной погрешности определения площади земельного участка, с подставленными значениями и итоговые (вычисленные) значения ( $\Delta P$ ), м2		$\Delta P = 3.5 * M_t * \sqrt{P} = 3.5 * 0,1 * \sqrt{1100} = 12$	
4.	Площадь земельного участка согласно сведениям Единого государственного реестра недвижимости ( $P_{\text{кад}}$ ), м2		1000	
5.	Оценка расхождения $P$ и $P_{\text{кад}}$ ( $P - P_{\text{кад}}$ ), м2		100	
6.	Предельные минимальный и максимальный размеры земельного участка ( $P_{\text{мин}}$ и $P_{\text{макс}}$ ), м2		- -	
7.	Вид (виды) разрешенного использования		Для ведения личного подсобного хозяйства	
7.1.	Дополнительные сведения об использовании земельного участка		-	
8.	Кадастровый или иной государственный учетный номер (инвентарный) здания, сооружения, объекта незавершенного строительства, расположенного на земельном участке		35:09:0101003:116	
9.	Сведения о земельных участках (землях общего пользования, территории общего пользования), посредством которых обеспечивается доступ		-	
10.	Иные сведения		-	
<b>4. Пояснения к сведениям об уточняемом земельном участке с кадастровым номером 35:09:0101003:31 :</b>				
1.	-			



## Сведения об уточняемых земельных участках

**1. Сведения о характерных точках границы уточняемого земельного участка с кадастровым номером 35:09:0101003:35 :**

**Система координат МСК-35, зона 4**

**Зона № 4**

Обозначение характерных точек границ	Координаты, м				Метод опреде ления коор динат	Формулы, примененные для расчета средней квадратической погрешности определения координат характерных точек границ (Mt), с подставленными в такие формулы значениями и итоговые (вычисленные) значения Mt, м	Описание закрепле ния точки
	содержатся в Едином государственном реестре недвижимости		определены в результате выполнения комплексных кадастровых работ				
	X	Y	X	Y			
1	2	3	4	5	6	7	8
н213У	-	-	492379.71	4224162.32	Метод спутник овых геодези ческих измерен ий (опреде лений)	$Mt = \sqrt{(m_0^2 + m_1^2)}$	-
н214У	-	-	492382.46	4224166.94	Метод спутник овых геодези ческих измерен ий (опреде лений)	$Mt = \sqrt{(m_0^2 + m_1^2)}$	-
н215У	-	-	492384.80	4224177.55	Метод спутник овых геодези ческих измерен ий (опреде лений)	$Mt = \sqrt{(m_0^2 + m_1^2)}$	-
н216У	-	-	492373.35	4224179.26	Метод спутник овых геодези ческих измерен ий (опреде лений)	$Mt = \sqrt{(m_0^2 + m_1^2)}$	-
н217У	-	-	492360.96	4224180.23	Метод спутник овых геодези ческих измерен ий (опреде лений)	$Mt = \sqrt{(m_0^2 + m_1^2)}$	-
н218У	-	-	492359.06	4224168.44	Метод спутник овых геодези ческих измерен ий (опреде лений)	$Mt = \sqrt{(m_0^2 + m_1^2)}$	-

1. Сведения о характерных точках границы уточняемого земельного участка с кадастровым номером 35:09:0101003:35 :							
Система координат МСК-35, зона 4						Зона № 4	
Обозначение характерных точек границ	Координаты, м				Метод определения координат	Формулы, примененные для расчета средней квадратической погрешности определения координат характерных точек границ (Mt), с подставленными в такие формулы значениями и итоговые (вычисленные) значения Mt, м	Описание закрепления точки
	содержатся в Едином государственном реестре недвижимости		определены в результате выполнения комплексных кадастровых работ				
	X	Y	X	Y			
1	2	3	4	5	6	7	8
н213У	-	-	492379.71	4224162.32	Метод спутниковых геодезических измерений (определений)	$Mt = \sqrt{(m_0^2 + m_1^2)}$	-

2. Сведения о частях границ уточняемого земельного участка с кадастровым номером 35:09:0101003:35 :				
Обозначение части границ		Горизонтальное проложение (S), м	Описание прохождения части границ	Сведения о согласовании местоположения границ (согласовано/спорное)
от т.	до т.			
1	2	3	4	5
н213У	н214У	5.38	-	-
н214У	н215У	10.86	-	-
н215У	н216У	11.58	-	-
н216У	н217У	12.43	-	-
н217У	н218У	11.94	-	-
н218У	н213У	21.54	-	-

3. Сведения о характеристиках уточняемого земельного участка с кадастровым номером 35:09:0101003:35 :		
№ п/п	Наименование характеристики земельного участка	Значение характеристики
1	2	3
1.	Адрес земельного участка	-
1.1.	Сведения о местоположении земельного участка (при отсутствии адреса) в структурированном в соответствии с федеральной информационной адресной системой виде	Российская Федерация, 161371, Вологодская область, район Нюксенский, деревня Пожарище, дом 17
1.2.	Дополнительные сведения о местоположении земельного участка	-
2.	Площадь земельного участка ± величина погрешности определения (вычисления) площади (P ± ΔP), м2	330 ± 6
3.	Формула, примененная для вычисления предельной погрешности определения площади земельного участка, с подставленными значениями и итоговые (вычисленные) значения (ΔP), м2	$\Delta P=3.5*Mt*\sqrt{P}=3.5*0,1*\sqrt{330}=6$
4.	Площадь земельного участка согласно сведениям Единого государственного реестра недвижимости (Ркад), м2	300
5.	Оценка расхождения Р и Ркад (Р - Ркад), м2	30
6.	Предельные минимальный и максимальный размеры земельного участка (Рмин и Рмакс), м2	- -

3. Сведения о характеристиках уточняемого земельного участка с кадастровым номером 35:09:0101003:35 :		
№ п/п	Наименование характеристики земельного участка	Значение характеристики
1	2	3
7.	Вид (виды) разрешенного использования	для ведения личного подсобного хозяйства
7.1.	Дополнительные сведения об использовании земельного участка	-
8.	Кадастровый или иной государственный учетный номер (инвентарный) здания, сооружения, объекта незавершенного строительства, расположенного на земельном участке	-
9.	Сведения о земельных участках (землях общего пользования, территории общего пользования), посредством которых обеспечивается доступ	-
10.	Иные сведения	-
4. Пояснения к сведениям об уточняемом земельном участке с кадастровым номером 35:09:0101003:35 :		
1.	-	

## Сведения об уточняемых земельных участках

**1. Сведения о характерных точках границы уточняемого земельного участка с кадастровым номером 35:09:0101003:36 :**

**Система координат МСК-35, зона 4**

**Зона № 4**

Обозначение характерных точек границ	Координаты, м				Метод опреде ления коор динат	Формулы, примененные для расчета средней квадратической погрешности определения координат характерных точек границ (Mt), с подставленными в такие формулы значениями и итоговые (вычисленные) значения Mt, м	Описание закрепле ния точки
	содержатся в Едином государственном реестре недвижимости		определены в результате выполнения комплексных кадастровых работ				
	X	Y	X	Y			
1	2	3	4	5	6	7	8
н219У	-	-	492373.74	4224032.69	Метод спутник овых геодези ческих измерен ий (опреде лений)	$Mt = \sqrt{(m_0^2 + m_1^2)}$	-
н220У	-	-	492387.20	4224053.61	Метод спутник овых геодези ческих измерен ий (опреде лений)	$Mt = \sqrt{(m_0^2 + m_1^2)}$	-
н144У	-	-	492381.80	4224056.23	Метод спутник овых геодези ческих измерен ий (опреде лений)	$Mt = \sqrt{(m_0^2 + m_1^2)}$	-
н151У	-	-	492361.25	4224063.97	Метод спутник овых геодези ческих измерен ий (опреде лений)	$Mt = \sqrt{(m_0^2 + m_1^2)}$	-
н221У	-	-	492359.16	4224040.30	Метод спутник овых геодези ческих измерен ий (опреде лений)	$Mt = \sqrt{(m_0^2 + m_1^2)}$	-
н222У	-	-	492359.95	4224036.82	Метод спутник овых геодези ческих измерен ий (опреде лений)	$Mt = \sqrt{(m_0^2 + m_1^2)}$	-

1. Сведения о характерных точках границы уточняемого земельного участка с кадастровым номером 35:09:0101003:36 :							
Система координат МСК-35, зона 4						Зона № 4	
Обозначение характерных точек границ	Координаты, м				Метод определения координат	Формулы, примененные для расчета средней квадратической погрешности определения координат характерных точек границ (Mt), с подставленными в такие формулы значениями и итоговые (вычисленные) значения Mt, м	Описание закрепления точки
	содержатся в Едином государственном реестре недвижимости		определены в результате выполнения комплексных кадастровых работ				
	X	Y	X	Y			
1	2	3	4	5	6	7	8
н219У	-	-	492373.74	4224032.69	Метод спутниковых геодезических измерений (определений)	$Mt = \sqrt{(m_0^2 + m_1^2)}$	-

2. Сведения о частях границ уточняемого земельного участка с кадастровым номером 35:09:0101003:36 :				
Обозначение части границ		Горизонтальное проложение (S), м	Описание прохождения части границ	Сведения о согласовании местоположения границ (согласовано/спорное)
от т.	до т.			
1	2	3	4	5
н219У	н220У	24.88	-	-
н220У	н144У	6.00	-	-
н144У	н151У	21.96	-	-
н151У	н221У	23.76	-	-
н221У	н222У	3.57	-	-
н222У	н219У	14.40	-	-

3. Сведения о характеристиках уточняемого земельного участка с кадастровым номером 35:09:0101003:36 :		
№ п/п	Наименование характеристики земельного участка	Значение характеристики
1	2	3
1.	Адрес земельного участка	-
1.1.	Сведения о местоположении земельного участка (при отсутствии адреса) в структурированном в соответствии с федеральной информационной адресной системой виде	Российская Федерация, 161371, Вологодская область, район Нюксенский, деревня Пожарище, дом 27
1.2.	Дополнительные сведения о местоположении земельного участка	-
2.	Площадь земельного участка ± величина погрешности определения (вычисления) площади (Р ± ΔР), м2	550 ± 8
3.	Формула, примененная для вычисления предельной погрешности определения площади земельного участка, с подставленными значениями и итоговые (вычисленные) значения (ΔР), м2	$\Delta P=3.5*Mt*\sqrt{P}=3.5*0,1*\sqrt{550}=8$
4.	Площадь земельного участка согласно сведениям Единого государственного реестра недвижимости (Ркад), м2	500
5.	Оценка расхождения Р и Ркад (Р - Ркад), м2	50
6.	Предельные минимальный и максимальный размеры земельного участка (Рмин и Рмакс), м2	- -

3. Сведения о характеристиках уточняемого земельного участка с кадастровым номером 35:09:0101003:36 :		
№ п/п	Наименование характеристики земельного участка	Значение характеристики
1	2	3
7.	Вид (виды) разрешенного использования	для ведения личного подсобного хозяйства
7.1.	Дополнительные сведения об использовании земельного участка	-
8.	Кадастровый или иной государственный учетный номер (инвентарный) здания, сооружения, объекта незавершенного строительства, расположенного на земельном участке	-
9.	Сведения о земельных участках (землях общего пользования, территории общего пользования), посредством которых обеспечивается доступ	-
10.	Иные сведения	-
4. Пояснения к сведениям об уточняемом земельном участке с кадастровым номером 35:09:0101003:36 :		
1.	-	

## Сведения об уточняемых земельных участках

**1. Сведения о характерных точках границы уточняемого земельного участка с кадастровым номером 35:09:0101003:39 :**

**Система координат МСК-35, зона 4**

**Зона № 4**

Обозначение характерных точек границ	Координаты, м				Метод опреде ления коор динат	Формулы, примененные для расчета средней квадратической погрешности определения координат характерных точек границ (Mt), с подставленными в такие формулы значениями и итоговые (вычисленные) значения Mt, м	Описание закрепле ния точки
	содержатся в Едином государственном реестре недвижимости		определены в результате выполнения комплексных кадастровых работ				
	X	Y	X	Y			
1	2	3	4	5	6	7	8
н223У	-	-	492254.07	4224080.51	Метод спутник овых геодези ческих измерен ий (опреде лений)	$Mt = \sqrt{(m_0^2 + m_1^2)}$	-
н224У	-	-	492259.49	4224085.63	Метод спутник овых геодези ческих измерен ий (опреде лений)	$Mt = \sqrt{(m_0^2 + m_1^2)}$	-
н225У	-	-	492259.79	4224088.20	Метод спутник овых геодези ческих измерен ий (опреде лений)	$Mt = \sqrt{(m_0^2 + m_1^2)}$	-
н226У	-	-	492266.63	4224093.59	Метод спутник овых геодези ческих измерен ий (опреде лений)	$Mt = \sqrt{(m_0^2 + m_1^2)}$	-
н178У	-	-	492254.43	4224110.88	Метод спутник овых геодези ческих измерен ий (опреде лений)	$Mt = \sqrt{(m_0^2 + m_1^2)}$	-
н177У	-	-	492231.83	4224094.08	Метод спутник овых геодези ческих измерен ий (опреде лений)	$Mt = \sqrt{(m_0^2 + m_1^2)}$	-

**1. Сведения о характерных точках границы уточняемого земельного участка с кадастровым номером 35:09:0101003:39 :**

### Система координат МСК-35, зона 4

### Зона № 4

Обозначение характерных точек границ	Координаты, м				Метод опреде ления коор динат	Формулы, примененные для расчета средней квадратической погрешности определения координат характерных точек границ (Mt), с подставленными в такие формулы значениями и итоговые (вычисленные) значения Mt, м	Описание закрепле ния точки
	содержатся в Едином государственном реестре недвижимости		определены в результате выполнения комплексных кадастровых работ				
	X	Y	X	Y			
1	2	3	4	5	6	7	8
н184У	-	-	492222.86	4224087.16	Метод спутник овых геодези ческих измерен ий (опреде лений)	$Mt = \sqrt{(m_0^2 + m_1^2)}$	-
н183У	-	-	492220.72	4224085.79	Метод спутник овых геодези ческих измерен ий (опреде лений)	$Mt = \sqrt{(m_0^2 + m_1^2)}$	-
н227У	-	-	492207.83	4224077.51	Метод спутник овых геодези ческих измерен ий (опреде лений)	$Mt = \sqrt{(m_0^2 + m_1^2)}$	-
н228У	-	-	492220.82	4224057.99	Метод спутник овых геодези ческих измерен ий (опреде лений)	$Mt = \sqrt{(m_0^2 + m_1^2)}$	-
н229У	-	-	492236.75	4224069.90	Метод спутник овых геодези ческих измерен ий (опреде лений)	$Mt = \sqrt{(m_0^2 + m_1^2)}$	-
н230У	-	-	492242.15	4224070.24	Метод спутник овых геодези ческих измерен ий (опреде лений)	$Mt = \sqrt{(m_0^2 + m_1^2)}$	-



1. Сведения о характерных точках границы уточняемого земельного участка с кадастровым номером 35:09:0101003:39 :							
Система координат МСК-35, зона 4						Зона № 4	
Обозначение характерных точек границ	Координаты, м				Метод определения координат	Формулы, примененные для расчета средней квадратической погрешности определения координат характерных точек границ (Mt), с подставленными в такие формулы значениями и итоговые (вычисленные) значения Mt, м	Описание закрепления точки
	содержатся в Едином государственном реестре недвижимости		определены в результате выполнения комплексных кадастровых работ				
	X	Y	X	Y			
1	2	3	4	5	6	7	8
н223У	-	-	492254.07	4224080.51	Метод спутниковых геодезических измерений (определений)	$Mt = \sqrt{(m_0^2 + m_1^2)}$	-

2. Сведения о частях границ уточняемого земельного участка с кадастровым номером 35:09:0101003:39 :				
Обозначение части границ		Горизонтальное проложение (S), м	Описание прохождения части границ	Сведения о согласовании местоположения границ (согласовано/спорное)
от т.	до т.			
1	2	3	4	5
н223У	н224У	7.46	-	-
н224У	н225У	2.59	-	-
н225У	н226У	8.71	-	-
н226У	н178У	21.16	-	-
н178У	н177У	28.16	-	-
н177У	н184У	11.33	-	-
н184У	н183У	2.54	-	-
н183У	н227У	15.32	-	-
н227У	н228У	23.45	-	-
н228У	н229У	19.89	-	-
н229У	н230У	5.41	-	-
н230У	н223У	15.73	-	-

3. Сведения о характеристиках уточняемого земельного участка с кадастровым номером 35:09:0101003:39 :		
№ п/п	Наименование характеристики земельного участка	Значение характеристики
1	2	3
1.	Адрес земельного участка	-
1.1.	Сведения о местоположении земельного участка (при отсутствии адреса) в структурированном в соответствии с федеральной информационной адресной системой виде	Российская Федерация, 161371, Вологодская область, район Нюксенский, деревня Пожарище, дом 37
1.2.	Дополнительные сведения о местоположении земельного участка	-
2.	Площадь земельного участка ± величина погрешности определения (вычисления) площади (Р ± ΔР), м2	1340 ± 13

3. Сведения о характеристиках уточняемого земельного участка с кадастровым номером 35:09:0101003:39 :		
№ п/п	Наименование характеристики земельного участка	Значение характеристики
1	2	3
3.	Формула, примененная для вычисления предельной погрешности определения площади земельного участка, с подставленными значениями и итоговые (вычисленные) значения ( $\Delta P$ ), м <sup>2</sup>	$\Delta P = 3.5 * M_t * \sqrt{P} = 3.5 * 0,1 * \sqrt{1340} = 13$
4.	Площадь земельного участка согласно сведениям Единого государственного реестра недвижимости (Ркад), м <sup>2</sup>	1300
5.	Оценка расхождения Р и Ркад (Р - Ркад), м <sup>2</sup>	40
6.	Предельные минимальный и максимальный размеры земельного участка (Рмин и Рмакс), м <sup>2</sup>	- -
7.	Вид (виды) разрешенного использования	для ведения личного подсобного хозяйства
7.1.	Дополнительные сведения об использовании земельного участка	-
8.	Кадастровый или иной государственный учетный номер (инвентарный) здания, сооружения, объекта незавершенного строительства, расположенного на земельном участке	35:09:0203005:36
9.	Сведения о земельных участках (землях общего пользования, территории общего пользования), посредством которых обеспечивается доступ	-
10.	Иные сведения	-
4. Пояснения к сведениям об уточняемом земельном участке с кадастровым номером 35:09:0101003:39 :		
1.	-	

## Сведения об уточняемых земельных участках

**1. Сведения о характерных точках границы уточняемого земельного участка с кадастровым номером 35:09:0101003:41 :**

**Система координат МСК-35, зона 4**

**Зона № 4**

Обозначение характерных точек границ	Координаты, м				Метод опреде ления коор динат	Формулы, примененные для расчета средней квадратической погрешности определения координат характерных точек границ (Mt), с подставленными в такие формулы значениями и итоговые (вычисленные) значения Mt, м	Описание закрепле ния точки
	содержатся в Едином государственном реестре недвижимости		определены в результате выполнения комплексных кадастровых работ				
	X	Y	X	Y			
1	2	3	4	5	6	7	8
н231У	-	-	492367.78	4223890.91	Метод спутник овых геодези ческих измерен ий (опреде лений)	$Mt = \sqrt{(m_0^2 + m_1^2)}$	-
н232У	-	-	492367.95	4223896.21	Метод спутник овых геодези ческих измерен ий (опреде лений)	$Mt = \sqrt{(m_0^2 + m_1^2)}$	-
н233У	-	-	492359.86	4223921.61	Метод спутник овых геодези ческих измерен ий (опреде лений)	$Mt = \sqrt{(m_0^2 + m_1^2)}$	-
н234У	-	-	492351.93	4223936.21	Метод спутник овых геодези ческих измерен ий (опреде лений)	$Mt = \sqrt{(m_0^2 + m_1^2)}$	-
н235У	-	-	492344.07	4223932.31	Метод спутник овых геодези ческих измерен ий (опреде лений)	$Mt = \sqrt{(m_0^2 + m_1^2)}$	-
н26У	-	-	492330.23	4223959.58	Метод спутник овых геодези ческих измерен ий (опреде лений)	$Mt = \sqrt{(m_0^2 + m_1^2)}$	-

**1. Сведения о характерных точках границы уточняемого земельного участка с кадастровым номером 35:09:0101003:41 :**

### Система координат МСК-35, зона 4

### Зона № 4

Обозначение характерных точек границ	Координаты, м				Метод опреде ления коор динат	Формулы, примененные для расчета средней квадратической погрешности определения координат характерных точек границ (Mt), с подставленными в такие формулы значениями и итоговые (вычисленные) значения Mt, м	Описание закрепле ния точки
	содержатся в Едином государственном реестре недвижимости		определены в результате выполнения комплексных кадастровых работ				
	X	Y	X	Y			
1	2	3	4	5	6	7	8
н25У	-	-	492320.87	4223955.74	Метод спутник овых геодези ческих измерен ий (опреде лений)	$Mt = \sqrt{(m_0^2 + m_1^2)}$	-
н24У	-	-	492310.09	4223948.95	Метод спутник овых геодези ческих измерен ий (опреде лений)	$Mt = \sqrt{(m_0^2 + m_1^2)}$	-
н236У	-	-	492309.97	4223940.27	Метод спутник овых геодези ческих измерен ий (опреде лений)	$Mt = \sqrt{(m_0^2 + m_1^2)}$	-
н237У	-	-	492308.77	4223932.22	Метод спутник овых геодези ческих измерен ий (опреде лений)	$Mt = \sqrt{(m_0^2 + m_1^2)}$	-
н238У	-	-	492322.37	4223908.58	Метод спутник овых геодези ческих измерен ий (опреде лений)	$Mt = \sqrt{(m_0^2 + m_1^2)}$	-
н239У	-	-	492315.77	4223904.75	Метод спутник овых геодези ческих измерен ий (опреде лений)	$Mt = \sqrt{(m_0^2 + m_1^2)}$	-

**1. Сведения о характерных точках границы уточняемого земельного участка с кадастровым номером 35:09:0101003:41 :**

### Система координат МСК-35, зона 4

### Зона № 4

Обозначение характерных точек границ	Координаты, м				Метод опреде ления коор динат	Формулы, примененные для расчета средней квадратической погрешности определения координат характерных точек границ (Mt), с подставленными в такие формулы значениями и итоговые (вычисленные) значения Mt, м	Описание закрепле ния точки
	содержатся в Едином государственном реестре недвижимости		определены в результате выполнения комплексных кадастровых работ				
	X	Y	X	Y			
1	2	3	4	5	6	7	8
н240У	-	-	492249.00	4223865.96	Метод спутник овых геодези ческих измерен ий (опреде лений)	$Mt = \sqrt{(m_0^2 + m_1^2)}$	-
н241У	-	-	492256.32	4223856.34	Метод спутник овых геодези ческих измерен ий (опреде лений)	$Mt = \sqrt{(m_0^2 + m_1^2)}$	-
н242У	-	-	492329.79	4223895.69	Метод спутник овых геодези ческих измерен ий (опреде лений)	$Mt = \sqrt{(m_0^2 + m_1^2)}$	-
н243У	-	-	492341.70	4223874.98	Метод спутник овых геодези ческих измерен ий (опреде лений)	$Mt = \sqrt{(m_0^2 + m_1^2)}$	-
н244У	-	-	492359.48	4223885.39	Метод спутник овых геодези ческих измерен ий (опреде лений)	$Mt = \sqrt{(m_0^2 + m_1^2)}$	-
н231У	-	-	492367.78	4223890.91	Метод спутник овых геодези ческих измерен ий (опреде лений)	$Mt = \sqrt{(m_0^2 + m_1^2)}$	-

2. Сведения о частях границ уточняемого земельного участка с кадастровым номером 35:09:0101003:41 :				
Обозначение части границ		Горизонтальное проложение (S), м	Описание прохождения части границ	Сведения о согласовании местоположения границ (согласовано/спорное)
от т.	до т.			
1	2	3	4	5
н231У	н232У	5.30	-	-
н232У	н233У	26.66	-	-
н233У	н234У	16.61	-	-
н234У	н235У	8.77	-	-
н235У	н26У	30.58	-	-
н26У	н25У	10.12	-	-
н25У	н24У	12.74	-	-
н24У	н236У	8.68	-	-
н236У	н237У	8.14	-	-
н237У	н238У	27.27	-	-
н238У	н239У	7.63	-	-
н239У	н240У	77.22	-	-
н240У	н241У	12.09	-	-
н241У	н242У	83.34	-	-
н242У	н243У	23.89	-	-
н243У	н244У	20.60	-	-
н244У	н231У	9.97	-	-
3. Сведения о характеристиках уточняемого земельного участка с кадастровым номером 35:09:0101003:41 :				
№ п/п	Наименование характеристики земельного участка	Значение характеристики		
1	2	3		
1.	Адрес земельного участка	-		
1.1.	Сведения о местоположении земельного участка (при отсутствии адреса) в структурированном в соответствии с федеральной информационной адресной системой виде	Российская Федерация, 161371, Вологодская область, район Нюксенский, деревня Пожарище, дом 45		
1.2.	Дополнительные сведения о местоположении земельного участка	-		
2.	Площадь земельного участка ± величина погрешности определения (вычисления) площади ( $P \pm \Delta P$ ), м2	3821 ± 22		
3.	Формула, примененная для вычисления предельной погрешности определения площади земельного участка, с подставленными значениями и итоговые (вычисленные) значения ( $\Delta P$ ), м2	$\Delta P = 3.5 * M_t * \sqrt{P} = 3.5 * 0,1 * \sqrt{3821} = 22$		
4.	Площадь земельного участка согласно сведениям Единого государственного реестра недвижимости (Ркад), м2	3700		
5.	Оценка расхождения Р и Ркад (Р - Ркад), м2	121		
6.	Предельные минимальный и максимальный размеры земельного участка (Рмин и Рмакс), м2	- -		
7.	Вид (виды) разрешенного использования	для ведения личного подсобного хозяйства		
7.1.	Дополнительные сведения об использовании земельного участка	-		

3. Сведения о характеристиках уточняемого земельного участка с кадастровым номером 35:09:0101003:41 :		
№ п/п	Наименование характеристики земельного участка	Значение характеристики
1	2	3
8.	Кадастровый или иной государственный учетный номер (инвентарный) здания, сооружения, объекта незавершенного строительства, расположенного на земельном участке	-
9.	Сведения о земельных участках (землях общего пользования, территории общего пользования), посредством которых обеспечивается доступ	-
10.	Иные сведения	-
4. Пояснения к сведениям об уточняемом земельном участке с кадастровым номером 35:09:0101003:41 :		
1.	-	

## Сведения об уточняемых земельных участках

**1. Сведения о характерных точках границы уточняемого земельного участка с кадастровым номером 35:09:0101003:42 :**

**Система координат МСК-35, зона 4**

**Зона № 4**

Обозначение характерных точек границ	Координаты, м				Метод опреде ления коор динат	Формулы, примененные для расчета средней квадратической погрешности определения координат характерных точек границ (Mt), с подставленными в такие формулы значениями и итоговые (вычисленные) значения Mt, м	Описание закрепле ния точки
	содержатся в Едином государственном реестре недвижимости		определены в результате выполнения комплексных кадастровых работ				
	X	Y	X	Y			
1	2	3	4	5	6	7	8
н245У	-	-	492124.72	4224263.66	Метод спутник овых геодези ческих измерен ий (опреде лений)	$Mt = \sqrt{(m_0^2 + m_1^2)}$	-
н246У	-	-	492130.60	4224344.69	Метод спутник овых геодези ческих измерен ий (опреде лений)	$Mt = \sqrt{(m_0^2 + m_1^2)}$	-
н247У	-	-	492066.51	4224333.27	Метод спутник овых геодези ческих измерен ий (опреде лений)	$Mt = \sqrt{(m_0^2 + m_1^2)}$	-
н248У	-	-	492061.82	4224265.46	Метод спутник овых геодези ческих измерен ий (опреде лений)	$Mt = \sqrt{(m_0^2 + m_1^2)}$	-
н245У	-	-	492124.72	4224263.66	Метод спутник овых геодези ческих измерен ий (опреде лений)	$Mt = \sqrt{(m_0^2 + m_1^2)}$	-



<b>2. Сведения о частях границ уточняемого земельного участка с кадастровым номером 35:09:0101003:42 :</b>				
<b>Обозначение части границ</b>		<b>Горизонтальное проложение (S), м</b>	<b>Описание прохождения части границ</b>	<b>Сведения о согласовании местоположения границ (согласовано/спорное)</b>
<b>от т.</b>	<b>до т.</b>			
<b>1</b>	<b>2</b>	<b>3</b>	<b>4</b>	<b>5</b>
н245У	н246У	81.24	-	-
н246У	н247У	65.10	-	-
н247У	н248У	67.97	-	-
н248У	н245У	62.93	-	-
<b>3. Сведения о характеристиках уточняемого земельного участка с кадастровым номером 35:09:0101003:42 :</b>				
<b>№ п/п</b>	<b>Наименование характеристики земельного участка</b>		<b>Значение характеристики</b>	
<b>1</b>	<b>2</b>		<b>3</b>	
1.	Адрес земельного участка		-	
1.1.	Сведения о местоположении земельного участка (при отсутствии адреса) в структурированном в соответствии с федеральной информационной адресной системой виде		Российская Федерация, Вологодская область, район Нюксенский, деревня Пожарище	
1.2.	Дополнительные сведения о местоположении земельного участка		-	
2.	Площадь земельного участка ± величина погрешности определения (вычисления) площади ( $P \pm \Delta P$ ), м2		4700 ± 24	
3.	Формула, примененная для вычисления предельной погрешности определения площади земельного участка, с подставленными значениями и итоговые (вычисленные) значения ( $\Delta P$ ), м2		$\Delta P = 3.5 * M_t * \sqrt{P} = 3.5 * 0,1 * \sqrt{4700} = 24$	
4.	Площадь земельного участка согласно сведениям Единого государственного реестра недвижимости (Ркад), м2		4700	
5.	Оценка расхождения Р и Ркад ( $P - P_{кад}$ ), м2		-	
6.	Предельные минимальный и максимальный размеры земельного участка ( $P_{мин}$ и $P_{макс}$ ), м2		- -	
7.	Вид (виды) разрешенного использования		для ведения личного подсобного хозяйства	
7.1.	Дополнительные сведения об использовании земельного участка		-	
8.	Кадастровый или иной государственный учетный номер (инвентарный) здания, сооружения, объекта незавершенного строительства, расположенного на земельном участке		-	
9.	Сведения о земельных участках (землях общего пользования, территории общего пользования), посредством которых обеспечивается доступ		-	
10.	Иные сведения		-	
<b>4. Пояснения к сведениям об уточняемом земельном участке с кадастровым номером 35:09:0101003:42 :</b>				
1.	-			

## Сведения об уточняемых земельных участках

**1. Сведения о характерных точках границы уточняемого земельного участка с кадастровым номером 35:09:0101003:43 :**

**Система координат МСК-35, зона 4**

**Зона № 4**

Обозначение характерных точек границ	Координаты, м				Метод опреде ления коор динат	Формулы, примененные для расчета средней квадратической погрешности определения координат характерных точек границ (Mt), с подставленными в такие формулы значениями и итоговые (вычисленные) значения Mt, м	Описание закрепле ния точки
	содержатся в Едином государственном реестре недвижимости		определены в результате выполнения комплексных кадастровых работ				
	X	Y	X	Y			
1	2	3	4	5	6	7	8
н249У	-	-	492217.04	4224290.00	Метод спутник овых геодези ческих измерен ий (опреде лений)	$Mt = \sqrt{(m_0^2 + m_1^2)}$	-
н250У	-	-	492205.26	4224347.81	Метод спутник овых геодези ческих измерен ий (опреде лений)	$Mt = \sqrt{(m_0^2 + m_1^2)}$	-
н251У	-	-	492168.72	4224340.36	Метод спутник овых геодези ческих измерен ий (опреде лений)	$Mt = \sqrt{(m_0^2 + m_1^2)}$	-
н252У	-	-	492180.50	4224282.55	Метод спутник овых геодези ческих измерен ий (опреде лений)	$Mt = \sqrt{(m_0^2 + m_1^2)}$	-
н249У	-	-	492217.04	4224290.00	Метод спутник овых геодези ческих измерен ий (опреде лений)	$Mt = \sqrt{(m_0^2 + m_1^2)}$	-

<b>2. Сведения о частях границ уточняемого земельного участка с кадастровым номером 35:09:0101003:43 :</b>				
<b>Обозначение части границ</b>		<b>Горизонтальное проложение (S), м</b>	<b>Описание прохождения части границ</b>	<b>Сведения о согласовании местоположения границ (согласовано/спорное)</b>
<b>от т.</b>	<b>до т.</b>			
<b>1</b>	<b>2</b>	<b>3</b>	<b>4</b>	<b>5</b>
н249У	н250У	59.00	-	-
н250У	н251У	37.29	-	-
н251У	н252У	59.00	-	-
н252У	н249У	37.29	-	-
<b>3. Сведения о характеристиках уточняемого земельного участка с кадастровым номером 35:09:0101003:43 :</b>				
<b>№ п/п</b>	<b>Наименование характеристики земельного участка</b>		<b>Значение характеристики</b>	
<b>1</b>	<b>2</b>		<b>3</b>	
1.	Адрес земельного участка		-	
1.1.	Сведения о местоположении земельного участка (при отсутствии адреса) в структурированном в соответствии с федеральной информационной адресной системой виде		Российская Федерация, 161371, Вологодская область, район Нюксенский, деревня Пожарище, дом 20	
1.2.	Дополнительные сведения о местоположении земельного участка		-	
2.	Площадь земельного участка ± величина погрешности определения (вычисления) площади ( $P \pm \Delta P$ ), м2		2200 ± 16	
3.	Формула, примененная для вычисления предельной погрешности определения площади земельного участка, с подставленными значениями и итоговые (вычисленные) значения ( $\Delta P$ ), м2		$\Delta P = 3.5 * M_t * \sqrt{P} = 3.5 * 0,1 * \sqrt{2200} = 16$	
4.	Площадь земельного участка согласно сведениям Единого государственного реестра недвижимости ( $P_{\text{кад}}$ ), м2		2200	
5.	Оценка расхождения $P$ и $P_{\text{кад}}$ ( $P - P_{\text{кад}}$ ), м2		-	
6.	Предельные минимальный и максимальный размеры земельного участка ( $P_{\text{мин}}$ и $P_{\text{макс}}$ ), м2		- -	
7.	Вид (виды) разрешенного использования		для ведения личного подсобного хозяйства	
7.1.	Дополнительные сведения об использовании земельного участка		-	
8.	Кадастровый или иной государственный учетный номер (инвентарный) здания, сооружения, объекта незавершенного строительства, расположенного на земельном участке		-	
9.	Сведения о земельных участках (землях общего пользования, территории общего пользования), посредством которых обеспечивается доступ		-	
10.	Иные сведения		-	
<b>4. Пояснения к сведениям об уточняемом земельном участке с кадастровым номером 35:09:0101003:43 :</b>				
1.	-			

## Сведения об уточняемых земельных участках

**1. Сведения о характерных точках границы уточняемого земельного участка с кадастровым номером 35:09:0101003:45 :**

**Система координат МСК-35, зона 4**

**Зона № 4**

Обозначение характерных точек границ	Координаты, м				Метод опреде ления коор динат	Формулы, примененные для расчета средней квадратической погрешности определения координат характерных точек границ (Mt), с подставленными в такие формулы значениями и итоговые (вычисленные) значения Mt, м	Описание закрепле ния точки
	содержатся в Едином государственном реестре недвижимости		определены в результате выполнения комплексных кадастровых работ				
	X	Y	X	Y			
1	2	3	4	5	6	7	8
23	-	-	492342.56	4224275.04	Метод спутник овых геодези ческих измерен ий (опреде лений)	$Mt = \sqrt{(m_0^2 + m_1^2)}$	-
н253У	-	-	492345.15	4224311.34	Метод спутник овых геодези ческих измерен ий (опреде лений)	$Mt = \sqrt{(m_0^2 + m_1^2)}$	-
н254У	-	-	492302.94	4224320.79	Метод спутник овых геодези ческих измерен ий (опреде лений)	$Mt = \sqrt{(m_0^2 + m_1^2)}$	-
н255У	-	-	492263.59	4224351.52	Метод спутник овых геодези ческих измерен ий (опреде лений)	$Mt = \sqrt{(m_0^2 + m_1^2)}$	-
н256У	-	-	492266.38	4224279.06	Метод спутник овых геодези ческих измерен ий (опреде лений)	$Mt = \sqrt{(m_0^2 + m_1^2)}$	-
12	-	-	492282.10	4224278.87	Метод спутник овых геодези ческих измерен ий (опреде лений)	$Mt = \sqrt{(m_0^2 + m_1^2)}$	-

1. Сведения о характерных точках границы уточняемого земельного участка с кадастровым номером 35:09:0101003:45 :							
Система координат МСК-35, зона 4						Зона № 4	
Обозначение характерных точек границ	Координаты, м				Метод опреде ления коор динат	Формулы, примененные для расчета средней квадратической погрешности определения координат характерных точек границ (Mt), с подставленными в такие формулы значениями и итоговые (вычисленные) значения Mt, м	Описание закрепле ния точки
	содержатся в Едином государственном реестре недвижимости		определены в результате выполнения комплексных кадастровых работ				
	X	Y	X	Y			
1	2	3	4	5	6	7	8
23	-	-	492342.56	4224275.04	Метод спутник овых геодези ческих измерен ий (опреде лений)	$Mt = \sqrt{(m_0^2 + m_1^2)}$	-

2. Сведения о частях границ уточняемого земельного участка с кадастровым номером 35:09:0101003:45 :				
Обозначение части границ		Горизонтальное проложение (S), м	Описание прохождения части границ	Сведения о согласовании местоположения границ (согласовано/спорное)
от т.	до т.			
1	2	3	4	5
23	н253У	36.39	-	-
н253У	н254У	43.25	-	-
н254У	н255У	49.93	-	-
н255У	н256У	72.51	-	-
н256У	12	15.72	-	-
12	23	60.58	-	-

3. Сведения о характеристиках уточняемого земельного участка с кадастровым номером 35:09:0101003:45 :		
№ п/п	Наименование характеристики земельного участка	Значение характеристики
1	2	3
1.	Адрес земельного участка	-
1.1.	Сведения о местоположении земельного участка (при отсутствии адреса) в структурированном в соответствии с федеральной информационной адресной системой виде	Российская Федерация, 161371, Вологодская область, район Нюксенский, деревня Пожарище, дом 20
1.2.	Дополнительные сведения о местоположении земельного участка	-
2.	Площадь земельного участка ± величина погрешности определения (вычисления) площади (Р ± ΔР), м2	3800 ± 22
3.	Формула, примененная для вычисления предельной погрешности определения площади земельного участка, с подставленными значениями и итоговые (вычисленные) значения (ΔР), м2	$\Delta P=3.5 * Mt * \sqrt{P}=3.5 * 0,1 * \sqrt{3800}=22$
4.	Площадь земельного участка согласно сведениям Единого государственного реестра недвижимости (Ркад), м2	3800
5.	Оценка расхождения Р и Ркад (Р - Ркад), м2	-
6.	Предельные минимальный и максимальный размеры земельного участка (Рмин и Рмакс), м2	- -

3. Сведения о характеристиках уточняемого земельного участка с кадастровым номером 35:09:0101003:45 :		
№ п/п	Наименование характеристики земельного участка	Значение характеристики
1	2	3
7.	Вид (виды) разрешенного использования	для ведения личного подсобного хозяйства
7.1.	Дополнительные сведения об использовании земельного участка	-
8.	Кадастровый или иной государственный учетный номер (инвентарный) здания, сооружения, объекта незавершенного строительства, расположенного на земельном участке	-
9.	Сведения о земельных участках (землях общего пользования, территории общего пользования), посредством которых обеспечивается доступ	-
10.	Иные сведения	-
4. Пояснения к сведениям об уточняемом земельном участке с кадастровым номером 35:09:0101003:45 :		
1.	-	

## Сведения об уточняемых земельных участках

**1. Сведения о характерных точках границы уточняемого земельного участка с кадастровым номером 35:09:0101003:46 :**

**Система координат МСК-35, зона 4**

**Зона № 4**

Обозначение характерных точек границ	Координаты, м				Метод опреде ления коор динат	Формулы, примененные для расчета средней квадратической погрешности определения координат характерных точек границ (Mt), с подставленными в такие формулы значениями и итоговые (вычисленные) значения Mt, м	Описание закрепле ния точки
	содержатся в Едином государственном реестре недвижимости		определены в результате выполнения комплексных кадастровых работ				
	X	Y	X	Y			
1	2	3	4	5	6	7	8
н257У	-	-	492550.39	4224233.17	Метод спутник овых геодези ческих измерен ий (опреде лений)	$Mt = \sqrt{(m_0^2 + m_1^2)}$	-
н258У	-	-	492557.41	4224292.06	Метод спутник овых геодези ческих измерен ий (опреде лений)	$Mt = \sqrt{(m_0^2 + m_1^2)}$	-
н259У	-	-	492490.43	4224301.81	Метод спутник овых геодези ческих измерен ий (опреде лений)	$Mt = \sqrt{(m_0^2 + m_1^2)}$	-
н260У	-	-	492483.96	4224242.71	Метод спутник овых геодези ческих измерен ий (опреде лений)	$Mt = \sqrt{(m_0^2 + m_1^2)}$	-
н257У	-	-	492550.39	4224233.17	Метод спутник овых геодези ческих измерен ий (опреде лений)	$Mt = \sqrt{(m_0^2 + m_1^2)}$	-

<b>2. Сведения о частях границ уточняемого земельного участка с кадастровым номером 35:09:0101003:46 :</b>				
<b>Обозначение части границ</b>		<b>Горизонтальное проложение (S), м</b>	<b>Описание прохождения части границ</b>	<b>Сведения о согласовании местоположения границ (согласовано/спорное)</b>
<b>от т.</b>	<b>до т.</b>			
<b>1</b>	<b>2</b>	<b>3</b>	<b>4</b>	<b>5</b>
н257У	н258У	59.31	-	-
н258У	н259У	67.69	-	-
н259У	н260У	59.45	-	-
н260У	н257У	67.11	-	-
<b>3. Сведения о характеристиках уточняемого земельного участка с кадастровым номером 35:09:0101003:46 :</b>				
<b>№ п/п</b>	<b>Наименование характеристики земельного участка</b>		<b>Значение характеристики</b>	
<b>1</b>	<b>2</b>		<b>3</b>	
1.	Адрес земельного участка		-	
1.1.	Сведения о местоположении земельного участка (при отсутствии адреса) в структурированном в соответствии с федеральной информационной адресной системой виде		Российская Федерация, 161371, Вологодская область, район Нюксенский, деревня Пожарище, дом 20	
1.2.	Дополнительные сведения о местоположении земельного участка		-	
2.	Площадь земельного участка ± величина погрешности определения (вычисления) площади ( $P \pm \Delta P$ ), м2		4000 ± 22	
3.	Формула, примененная для вычисления предельной погрешности определения площади земельного участка, с подставленными значениями и итоговые (вычисленные) значения ( $\Delta P$ ), м2		$\Delta P = 3.5 * M_t * \sqrt{P} = 3.5 * 0,1 * \sqrt{4000} = 22$	
4.	Площадь земельного участка согласно сведениям Единого государственного реестра недвижимости (Ркад), м2		4000	
5.	Оценка расхождения Р и Ркад ( $P - P_{кад}$ ), м2		-	
6.	Предельные минимальный и максимальный размеры земельного участка ( $P_{мин}$ и $P_{макс}$ ), м2		- -	
7.	Вид (виды) разрешенного использования		для ведения личного подсобного хозяйства	
7.1.	Дополнительные сведения об использовании земельного участка		-	
8.	Кадастровый или иной государственный учетный номер (инвентарный) здания, сооружения, объекта незавершенного строительства, расположенного на земельном участке		-	
9.	Сведения о земельных участках (землях общего пользования, территории общего пользования), посредством которых обеспечивается доступ		-	
10.	Иные сведения		-	
<b>4. Пояснения к сведениям об уточняемом земельном участке с кадастровым номером 35:09:0101003:46 :</b>				
1.	-			



## Сведения об уточняемых земельных участках

**1. Сведения о характерных точках границы уточняемого земельного участка с кадастровым номером 35:09:0101003:47 :**

**Система координат МСК-35, зона 4**

**Зона № 4**

Обозначение характерных точек границ	Координаты, м				Метод опреде ления коор динат	Формулы, примененные для расчета средней квадратической погрешности определения координат характерных точек границ (Mt), с подставленными в такие формулы значениями и итоговые (вычисленные) значения Mt, м	Описание закрепле ния точки
	содержатся в Едином государственном реестре недвижимости		определены в результате выполнения комплексных кадастровых работ				
	X	Y	X	Y			
1	2	3	4	5	6	7	8
н261У	-	-	492608.95	4224214.95	Метод спутник овых геодези ческих измерен ий (опреде лений)	$Mt = \sqrt{(m_0^2 + m_1^2)}$	-
н262У	-	-	492622.51	4224284.38	Метод спутник овых геодези ческих измерен ий (опреде лений)	$Mt = \sqrt{(m_0^2 + m_1^2)}$	-
н258У	-	-	492557.41	4224292.06	Метод спутник овых геодези ческих измерен ий (опреде лений)	$Mt = \sqrt{(m_0^2 + m_1^2)}$	-
н257У	-	-	492550.39	4224233.17	Метод спутник овых геодези ческих измерен ий (опреде лений)	$Mt = \sqrt{(m_0^2 + m_1^2)}$	-
н261У	-	-	492608.95	4224214.95	Метод спутник овых геодези ческих измерен ий (опреде лений)	$Mt = \sqrt{(m_0^2 + m_1^2)}$	-

<b>2. Сведения о частях границ уточняемого земельного участка с кадастровым номером 35:09:0101003:47 :</b>				
<b>Обозначение части границ</b>		<b>Горизонтальное проложение (S), м</b>	<b>Описание прохождения части границ</b>	<b>Сведения о согласовании местоположения границ (согласовано/спорное)</b>
<b>от т.</b>	<b>до т.</b>			
<b>1</b>	<b>2</b>	<b>3</b>	<b>4</b>	<b>5</b>
н261У	н262У	70.74	-	-
н262У	н258У	65.55	-	-
н258У	н257У	59.31	-	-
н257У	н261У	61.33	-	-
<b>3. Сведения о характеристиках уточняемого земельного участка с кадастровым номером 35:09:0101003:47 :</b>				
<b>№ п/п</b>	<b>Наименование характеристики земельного участка</b>		<b>Значение характеристики</b>	
<b>1</b>	<b>2</b>		<b>3</b>	
1.	Адрес земельного участка		-	
1.1.	Сведения о местоположении земельного участка (при отсутствии адреса) в структурированном в соответствии с федеральной информационной адресной системой виде		Российская Федерация, 161371, Вологодская область, район Нюксенский, деревня Пожарище, дом 20	
1.2.	Дополнительные сведения о местоположении земельного участка		-	
2.	Площадь земельного участка ± величина погрешности определения (вычисления) площади ( $P \pm \Delta P$ ), м2		4100 ± 22	
3.	Формула, примененная для вычисления предельной погрешности определения площади земельного участка, с подставленными значениями и итоговые (вычисленные) значения ( $\Delta P$ ), м2		$\Delta P = 3.5 * M_t * \sqrt{P} = 3.5 * 0,1 * \sqrt{4100} = 22$	
4.	Площадь земельного участка согласно сведениям Единого государственного реестра недвижимости ( $P_{\text{кад}}$ ), м2		4100	
5.	Оценка расхождения $P$ и $P_{\text{кад}}$ ( $P - P_{\text{кад}}$ ), м2		-	
6.	Предельные минимальный и максимальный размеры земельного участка ( $P_{\text{мин}}$ и $P_{\text{макс}}$ ), м2		- -	
7.	Вид (виды) разрешенного использования		для ведения личного подсобного хозяйства	
7.1.	Дополнительные сведения об использовании земельного участка		-	
8.	Кадастровый или иной государственный учетный номер (инвентарный) здания, сооружения, объекта незавершенного строительства, расположенного на земельном участке		-	
9.	Сведения о земельных участках (землях общего пользования, территории общего пользования), посредством которых обеспечивается доступ		-	
10.	Иные сведения		-	
<b>4. Пояснения к сведениям об уточняемом земельном участке с кадастровым номером 35:09:0101003:47 :</b>				
1.	-			

## Сведения об уточняемых земельных участках

**1. Сведения о характерных точках границы уточняемого земельного участка с кадастровым номером 35:09:0101003:48 :**

**Система координат МСК-35, зона 4**

**Зона № 4**

Обозначение характерных точек границ	Координаты, м				Метод опреде ления коор динат	Формулы, примененные для расчета средней квадратической погрешности определения координат характерных точек границ (Mt), с подставленными в такие формулы значениями и итоговые (вычисленные) значения Mt, м	Описание закрепле ния точки
	содержатся в Едином государственном реестре недвижимости		определены в результате выполнения комплексных кадастровых работ				
	X	Y	X	Y			
1	2	3	4	5	6	7	8
н263У	-	-	492723.84	4224241.51	Метод спутник овых геодези ческих измерен ий (опреде лений)	$Mt = \sqrt{(m_0^2 + m_1^2)}$	-
н264У	-	-	492748.95	4224305.81	Метод спутник овых геодези ческих измерен ий (опреде лений)	$Mt = \sqrt{(m_0^2 + m_1^2)}$	-
н265У	-	-	492702.04	4224299.85	Метод спутник овых геодези ческих измерен ий (опреде лений)	$Mt = \sqrt{(m_0^2 + m_1^2)}$	-
н266У	-	-	492668.29	4224193.22	Метод спутник овых геодези ческих измерен ий (опреде лений)	$Mt = \sqrt{(m_0^2 + m_1^2)}$	-
н267У	-	-	492692.63	4224184.85	Метод спутник овых геодези ческих измерен ий (опреде лений)	$Mt = \sqrt{(m_0^2 + m_1^2)}$	-
н263У	-	-	492723.84	4224241.51	Метод спутник овых геодези ческих измерен ий (опреде лений)	$Mt = \sqrt{(m_0^2 + m_1^2)}$	-

<b>2. Сведения о частях границ уточняемого земельного участка с кадастровым номером 35:09:0101003:48 :</b>				
<b>Обозначение части границ</b>		<b>Горизонтальное проложение (S), м</b>	<b>Описание прохождения части границ</b>	<b>Сведения о согласовании местоположения границ (согласовано/спорное)</b>
<b>от т.</b>	<b>до т.</b>			
<b>1</b>	<b>2</b>	<b>3</b>	<b>4</b>	<b>5</b>
н263У	н264У	69.03	-	-
н264У	н265У	47.29	-	-
н265У	н266У	111.84	-	-
н266У	н267У	25.74	-	-
н267У	н263У	64.69	-	-
<b>3. Сведения о характеристиках уточняемого земельного участка с кадастровым номером 35:09:0101003:48 :</b>				
<b>№ п/п</b>	<b>Наименование характеристики земельного участка</b>		<b>Значение характеристики</b>	
<b>1</b>	<b>2</b>		<b>3</b>	
1.	Адрес земельного участка		-	
1.1.	Сведения о местоположении земельного участка (при отсутствии адреса) в структурированном в соответствии с федеральной информационной адресной системой виде		Российская Федерация, Вологодская область, район Нюксенский, деревня Пожарище	
1.2.	Дополнительные сведения о местоположении земельного участка		-	
2.	Площадь земельного участка ± величина погрешности определения (вычисления) площади ( $P \pm \Delta P$ ), м2		4400 ± 23	
3.	Формула, примененная для вычисления предельной погрешности определения площади земельного участка, с подставленными значениями и итоговые (вычисленные) значения ( $\Delta P$ ), м2		$\Delta P = 3.5 * M_t * \sqrt{P} = 3.5 * 0,1 * \sqrt{4400} = 23$	
4.	Площадь земельного участка согласно сведениям Единого государственного реестра недвижимости ( $P_{\text{кад}}$ ), м2		4400	
5.	Оценка расхождения $P$ и $P_{\text{кад}}$ ( $P - P_{\text{кад}}$ ), м2		-	
6.	Предельные минимальный и максимальный размеры земельного участка ( $P_{\text{мин}}$ и $P_{\text{макс}}$ ), м2		- -	
7.	Вид (виды) разрешенного использования		для ведения личного подсобного хозяйства	
7.1.	Дополнительные сведения об использовании земельного участка		-	
8.	Кадастровый или иной государственный учетный номер (инвентарный) здания, сооружения, объекта незавершенного строительства, расположенного на земельном участке		-	
9.	Сведения о земельных участках (землях общего пользования, территории общего пользования), посредством которых обеспечивается доступ		-	
10.	Иные сведения		-	
<b>4. Пояснения к сведениям об уточняемом земельном участке с кадастровым номером 35:09:0101003:48 :</b>				
1.	-			

## Сведения об уточняемых земельных участках

**1. Сведения о характерных точках границы уточняемого земельного участка с кадастровым номером 35:09:0101003:49 :**

**Система координат МСК-35, зона 4**

**Зона № 4**

Обозначение характерных точек границ	Координаты, м				Метод опреде ления коор динат	Формулы, примененные для расчета средней квадратической погрешности определения координат характерных точек границ (Mt), с подставленными в такие формулы значениями и итоговые (вычисленные) значения Mt, м	Описание закрепле ния точки
	содержатся в Едином государственном реестре недвижимости		определены в результате выполнения комплексных кадастровых работ				
	X	Y	X	Y			
1	2	3	4	5	6	7	8
н266У	-	-	492668.29	4224193.22	Метод спутник овых геодези ческих измерен ий (опреде лений)	$Mt = \sqrt{(m_0^2 + m_1^2)}$	-
н265У	-	-	492702.04	4224299.85	Метод спутник овых геодези ческих измерен ий (опреде лений)	$Mt = \sqrt{(m_0^2 + m_1^2)}$	-
н268У	-	-	492673.42	4224294.94	Метод спутник овых геодези ческих измерен ий (опреде лений)	$Mt = \sqrt{(m_0^2 + m_1^2)}$	-
н269У	-	-	492649.82	4224200.40	Метод спутник овых геодези ческих измерен ий (опреде лений)	$Mt = \sqrt{(m_0^2 + m_1^2)}$	-
н266У	-	-	492668.29	4224193.22	Метод спутник овых геодези ческих измерен ий (опреде лений)	$Mt = \sqrt{(m_0^2 + m_1^2)}$	-

<b>2. Сведения о частях границ уточняемого земельного участка с кадастровым номером 35:09:0101003:49 :</b>				
<b>Обозначение части границ</b>		<b>Горизонтальное проложение (S), м</b>	<b>Описание прохождения части границ</b>	<b>Сведения о согласовании местоположения границ (согласовано/спорное)</b>
<b>от т.</b>	<b>до т.</b>			
<b>1</b>	<b>2</b>	<b>3</b>	<b>4</b>	<b>5</b>
н266У	н265У	111.84	-	-
н265У	н268У	29.04	-	-
н268У	н269У	97.44	-	-
н269У	н266У	19.82	-	-
<b>3. Сведения о характеристиках уточняемого земельного участка с кадастровым номером 35:09:0101003:49 :</b>				
<b>№ п/п</b>	<b>Наименование характеристики земельного участка</b>		<b>Значение характеристики</b>	
<b>1</b>	<b>2</b>		<b>3</b>	
1.	Адрес земельного участка		-	
1.1.	Сведения о местоположении земельного участка (при отсутствии адреса) в структурированном в соответствии с федеральной информационной адресной системой виде		Российская Федерация, 161371, Вологодская область, район Нюксенский, деревня Пожарище, дом 20	
1.2.	Дополнительные сведения о местоположении земельного участка		-	
2.	Площадь земельного участка ± величина погрешности определения (вычисления) площади ( $P \pm \Delta P$ ), м2		2401 ± 17	
3.	Формула, примененная для вычисления предельной погрешности определения площади земельного участка, с подставленными значениями и итоговые (вычисленные) значения ( $\Delta P$ ), м2		$\Delta P = 3.5 * M_t * \sqrt{P} = 3.5 * 0,1 * \sqrt{2401} = 17$	
4.	Площадь земельного участка согласно сведениям Единого государственного реестра недвижимости ( $P_{\text{кад}}$ ), м2		2400	
5.	Оценка расхождения $P$ и $P_{\text{кад}}$ ( $P - P_{\text{кад}}$ ), м2		1	
6.	Предельные минимальный и максимальный размеры земельного участка ( $P_{\text{мин}}$ и $P_{\text{макс}}$ ), м2		- -	
7.	Вид (виды) разрешенного использования		для ведения личного подсобного хозяйства	
7.1.	Дополнительные сведения об использовании земельного участка		-	
8.	Кадастровый или иной государственный учетный номер (инвентарный) здания, сооружения, объекта незавершенного строительства, расположенного на земельном участке		-	
9.	Сведения о земельных участках (землях общего пользования, территории общего пользования), посредством которых обеспечивается доступ		-	
10.	Иные сведения		-	
<b>4. Пояснения к сведениям об уточняемом земельном участке с кадастровым номером 35:09:0101003:49 :</b>				
1.	-			

## Сведения об уточняемых земельных участках

**1. Сведения о характерных точках границы уточняемого земельного участка с кадастровым номером 35:09:0101003:50 :**

**Система координат МСК-35, зона 4**

**Зона № 4**

Обозначение характерных точек границ	Координаты, м				Метод опреде ления коор динат	Формулы, примененные для расчета средней квадратической погрешности определения координат характерных точек границ (Mt), с подставленными в такие формулы значениями и итоговые (вычисленные) значения Mt, м	Описание закрепле ния точки
	содержатся в Едином государственном реестре недвижимости		определены в результате выполнения комплексных кадастровых работ				
	X	Y	X	Y			
1	2	3	4	5	6	7	8
н270У	-	-	492580.09	4224062.56	Метод спутник овых геодези ческих измерен ий (опреде лений)	$Mt = \sqrt{(m_0^2 + m_1^2)}$	-
н271У	-	-	492511.37	4224100.67	Метод спутник овых геодези ческих измерен ий (опреде лений)	$Mt = \sqrt{(m_0^2 + m_1^2)}$	-
61	-	-	492508.52	4224095.23	Метод спутник овых геодези ческих измерен ий (опреде лений)	$Mt = \sqrt{(m_0^2 + m_1^2)}$	-
н272У	-	-	492504.76	4224096.74	Метод спутник овых геодези ческих измерен ий (опреде лений)	$Mt = \sqrt{(m_0^2 + m_1^2)}$	-
н273У	-	-	492497.14	4224076.14	Метод спутник овых геодези ческих измерен ий (опреде лений)	$Mt = \sqrt{(m_0^2 + m_1^2)}$	-
н274У	-	-	492485.46	4224079.61	Метод спутник овых геодези ческих измерен ий (опреде лений)	$Mt = \sqrt{(m_0^2 + m_1^2)}$	-

1. Сведения о характерных точках границы уточняемого земельного участка с кадастровым номером 35:09:0101003:50 :							
Система координат МСК-35, зона 4						Зона № 4	
Обозначение характерных точек границ	Координаты, м				Метод опреде ления коор динат	Формулы, примененные для расчета средней квадратической погрешности определения координат характерных точек границ (Mt), с подставленными в такие формулы значениями и итоговые (вычисленные) значения Mt, м	Описание закрепле ния точки
	содержатся в Едином государственном реестре недвижимости		определены в результате выполнения комплексных кадастровых работ				
	X	Y	X	Y			
1	2	3	4	5	6	7	8
н275У	-	-	492483.85	4224074.55	Метод спутник овых геодези ческих измерен ий (опреде лений)	$Mt = \sqrt{(m_0^2 + m_1^2)}$	-
н276У	-	-	492555.02	4224035.41	Метод спутник овых геодези ческих измерен ий (опреде лений)	$Mt = \sqrt{(m_0^2 + m_1^2)}$	-
н270У	-	-	492580.09	4224062.56	Метод спутник овых геодези ческих измерен ий (опреде лений)	$Mt = \sqrt{(m_0^2 + m_1^2)}$	-
2. Сведения о частях границ уточняемого земельного участка с кадастровым номером 35:09:0101003:50 :							
Обозначение части границ		Горизонтальное проложение (S), м	Описание прохождения части границ	Сведения о согласовании местоположения границ (согласовано/спорное)			
от т.	до т.						
1	2	3	4	5			
н270У	н271У	78.58	-	-			
н271У	61	6.14	-	-			
61	н272У	4.05	-	-			
н272У	н273У	21.96	-	-			
н273У	н274У	12.18	-	-			
н274У	н275У	5.31	-	-			
н275У	н276У	81.22	-	-			
н276У	н270У	36.95	-	-			



3. Сведения о характеристиках уточняемого земельного участка с кадастровым номером 35:09:0101003:50 :		
№ п/п	Наименование характеристики земельного участка	Значение характеристики
1	2	3
1.	Адрес земельного участка	-
1.1.	Сведения о местоположении земельного участка (при отсутствии адреса) в структурированном в соответствии с федеральной информационной адресной системой виде	Российская Федерация, Вологодская область, район Нюксенский, деревня Пожарище
1.2.	Дополнительные сведения о местоположении земельного участка	-
2.	Площадь земельного участка $\pm$ величина погрешности определения (вычисления) площади ( $P \pm \Delta P$ ), м2	$2800 \pm 19$
3.	Формула, примененная для вычисления предельной погрешности определения площади земельного участка, с подставленными значениями и итоговые (вычисленные) значения ( $\Delta P$ ), м2	$\Delta P = 3.5 * M_t * \sqrt{P} = 3.5 * 0,1 * \sqrt{2800} = 19$
4.	Площадь земельного участка согласно сведениям Единого государственного реестра недвижимости ( $R_{\text{кад}}$ ), м2	2800
5.	Оценка расхождения $P$ и $R_{\text{кад}}$ ( $P - R_{\text{кад}}$ ), м2	-
6.	Предельные минимальный и максимальный размеры земельного участка ( $R_{\text{мин}}$ и $R_{\text{макс}}$ ), м2	- -
7.	Вид (виды) разрешенного использования	для ведения личного подсобного хозяйства
7.1.	Дополнительные сведения об использовании земельного участка	-
8.	Кадастровый или иной государственный учетный номер (инвентарный) здания, сооружения, объекта незавершенного строительства, расположенного на земельном участке	-
9.	Сведения о земельных участках (землях общего пользования, территории общего пользования), посредством которых обеспечивается доступ	-
10.	Иные сведения	-
4. Пояснения к сведениям об уточняемом земельном участке с кадастровым номером 35:09:0101003:50 :		
1.	-	

## Сведения об уточняемых земельных участках

**1. Сведения о характерных точках границы уточняемого земельного участка с кадастровым номером 35:09:0101003:51 :**

**Система координат МСК-35, зона 4**

**Зона № 4**

Обозначение характерных точек границ	Координаты, м				Метод опреде ления коор динат	Формулы, примененные для расчета средней квадратической погрешности определения координат характерных точек границ (Mt), с подставленными в такие формулы значениями и итоговые (вычисленные) значения Mt, м	Описание закрепле ния точки
	содержатся в Едином государственном реестре недвижимости		определены в результате выполнения комплексных кадастровых работ				
	X	Y	X	Y			
1	2	3	4	5	6	7	8
н277У	-	-	492592.34	4224075.78	Метод спутник овых геодези ческих измерен ий (опреде лений)	$Mt = \sqrt{(m_0^2 + m_1^2)}$	-
н278У	-	-	492519.33	4224115.82	Метод спутник овых геодези ческих измерен ий (опреде лений)	$Mt = \sqrt{(m_0^2 + m_1^2)}$	-
62	-	-	492517.03	4224111.44	Метод спутник овых геодези ческих измерен ий (опреде лений)	$Mt = \sqrt{(m_0^2 + m_1^2)}$	-
н271У	-	-	492511.37	4224100.67	Метод спутник овых геодези ческих измерен ий (опреде лений)	$Mt = \sqrt{(m_0^2 + m_1^2)}$	-
н270У	-	-	492580.09	4224062.56	Метод спутник овых геодези ческих измерен ий (опреде лений)	$Mt = \sqrt{(m_0^2 + m_1^2)}$	-
н277У	-	-	492592.34	4224075.78	Метод спутник овых геодези ческих измерен ий (опреде лений)	$Mt = \sqrt{(m_0^2 + m_1^2)}$	-

<b>2. Сведения о частях границ уточняемого земельного участка с кадастровым номером 35:09:0101003:51 :</b>				
<b>Обозначение части границ</b>		<b>Горизонтальное проложение (S), м</b>	<b>Описание прохождения части границ</b>	<b>Сведения о согласовании местоположения границ (согласовано/спорное)</b>
<b>от т.</b>	<b>до т.</b>			
<b>1</b>	<b>2</b>	<b>3</b>	<b>4</b>	<b>5</b>
н277У	н278У	83.27	-	-
н278У	62	4.95	-	-
62	н271У	12.17	-	-
н271У	н270У	78.58	-	-
н270У	н277У	18.02	-	-
<b>3. Сведения о характеристиках уточняемого земельного участка с кадастровым номером 35:09:0101003:51 :</b>				
<b>№ п/п</b>	<b>Наименование характеристики земельного участка</b>		<b>Значение характеристики</b>	
<b>1</b>	<b>2</b>		<b>3</b>	
1.	Адрес земельного участка		-	
1.1.	Сведения о местоположении земельного участка (при отсутствии адреса) в структурированном в соответствии с федеральной информационной адресной системой виде		Российская Федерация, Вологодская область, район Нюксенский, деревня Пожарище	
1.2.	Дополнительные сведения о местоположении земельного участка		-	
2.	Площадь земельного участка ± величина погрешности определения (вычисления) площади ( $P \pm \Delta P$ ), м2		1400 ± 13	
3.	Формула, примененная для вычисления предельной погрешности определения площади земельного участка, с подставленными значениями и итоговые (вычисленные) значения ( $\Delta P$ ), м2		$\Delta P = 3.5 * M_t * \sqrt{P} = 3.5 * 0,1 * \sqrt{1400} = 13$	
4.	Площадь земельного участка согласно сведениям Единого государственного реестра недвижимости ( $P_{\text{кад}}$ ), м2		1400	
5.	Оценка расхождения $P$ и $P_{\text{кад}}$ ( $P - P_{\text{кад}}$ ), м2		-	
6.	Предельные минимальный и максимальный размеры земельного участка ( $P_{\text{мин}}$ и $P_{\text{макс}}$ ), м2		- -	
7.	Вид (виды) разрешенного использования		для ведения личного подсобного хозяйства	
7.1.	Дополнительные сведения об использовании земельного участка		-	
8.	Кадастровый или иной государственный учетный номер (инвентарный) здания, сооружения, объекта незавершенного строительства, расположенного на земельном участке		-	
9.	Сведения о земельных участках (землях общего пользования, территории общего пользования), посредством которых обеспечивается доступ		-	
10.	Иные сведения		-	
<b>4. Пояснения к сведениям об уточняемом земельном участке с кадастровым номером 35:09:0101003:51 :</b>				
1.	-			

## Сведения об уточняемых земельных участках

**1. Сведения о характерных точках границы уточняемого земельного участка с кадастровым номером 35:09:0101003:52 :**

**Система координат МСК-35, зона 4**

**Зона № 4**

Обозначение характерных точек границ	Координаты, м				Метод опреде ления коор динат	Формулы, примененные для расчета средней квадратической погрешности определения координат характерных точек границ (Mt), с подставленными в такие формулы значениями и итоговые (вычисленные) значения Mt, м	Описание закрепле ния точки
	содержатся в Едином государственном реестре недвижимости		определены в результате выполнения комплексных кадастровых работ				
	X	Y	X	Y			
1	2	3	4	5	6	7	8
н279У	-	-	492679.84	4224181.98	Метод спутник овых геодези ческих измерен ий (опреде лений)	$Mt = \sqrt{(m_0^2 + m_1^2)}$	-
н280У	-	-	492521.54	4224234.09	Метод спутник овых геодези ческих измерен ий (опреде лений)	$Mt = \sqrt{(m_0^2 + m_1^2)}$	-
н281У	-	-	492520.29	4224204.56	Метод спутник овых геодези ческих измерен ий (опреде лений)	$Mt = \sqrt{(m_0^2 + m_1^2)}$	-
н282У	-	-	492663.14	4224157.65	Метод спутник овых геодези ческих измерен ий (опреде лений)	$Mt = \sqrt{(m_0^2 + m_1^2)}$	-
н279У	-	-	492679.84	4224181.98	Метод спутник овых геодези ческих измерен ий (опреде лений)	$Mt = \sqrt{(m_0^2 + m_1^2)}$	-

<b>2. Сведения о частях границ уточняемого земельного участка с кадастровым номером 35:09:0101003:52 :</b>				
<b>Обозначение части границ</b>		<b>Горизонтальное проложение (S), м</b>	<b>Описание прохождения части границ</b>	<b>Сведения о согласовании местоположения границ (согласовано/спорное)</b>
<b>от т.</b>	<b>до т.</b>			
<b>1</b>	<b>2</b>	<b>3</b>	<b>4</b>	<b>5</b>
н279У	н280У	166.66	-	-
н280У	н281У	29.56	-	-
н281У	н282У	150.36	-	-
н282У	н279У	29.51	-	-
<b>3. Сведения о характеристиках уточняемого земельного участка с кадастровым номером 35:09:0101003:52 :</b>				
<b>№ п/п</b>	<b>Наименование характеристики земельного участка</b>		<b>Значение характеристики</b>	
<b>1</b>	<b>2</b>		<b>3</b>	
1.	Адрес земельного участка		-	
1.1.	Сведения о местоположении земельного участка (при отсутствии адреса) в структурированном в соответствии с федеральной информационной адресной системой виде		Российская Федерация, Вологодская область, район Нюксенский, деревня Пожарище	
1.2.	Дополнительные сведения о местоположении земельного участка		-	
2.	Площадь земельного участка ± величина погрешности определения (вычисления) площади ( $P \pm \Delta P$ ), м2		4499 ± 23	
3.	Формула, примененная для вычисления предельной погрешности определения площади земельного участка, с подставленными значениями и итоговые (вычисленные) значения ( $\Delta P$ ), м2		$\Delta P = 3.5 * M_t * \sqrt{P} = 3.5 * 0,1 * \sqrt{4499} = 23$	
4.	Площадь земельного участка согласно сведениям Единого государственного реестра недвижимости (Ркад), м2		4500	
5.	Оценка расхождения Р и Ркад ( $P - P_{кад}$ ), м2		1	
6.	Предельные минимальный и максимальный размеры земельного участка (Рмин и Рмакс), м2		- -	
7.	Вид (виды) разрешенного использования		для ведения личного подсобного хозяйства	
7.1.	Дополнительные сведения об использовании земельного участка		-	
8.	Кадастровый или иной государственный учетный номер (инвентарный) здания, сооружения, объекта незавершенного строительства, расположенного на земельном участке		-	
9.	Сведения о земельных участках (землях общего пользования, территории общего пользования), посредством которых обеспечивается доступ		-	
10.	Иные сведения		-	
<b>4. Пояснения к сведениям об уточняемом земельном участке с кадастровым номером 35:09:0101003:52 :</b>				
1.	-			

## Сведения об уточняемых земельных участках

**1. Сведения о характерных точках границы уточняемого земельного участка с кадастровым номером 35:09:0101003:53 :**

**Система координат МСК-35, зона 4**

**Зона № 4**

Обозначение характерных точек границ	Координаты, м				Метод опреде ления коор динат	Формулы, примененные для расчета средней квадратической погрешности определения координат характерных точек границ (Mt), с подставленными в такие формулы значениями и итоговые (вычисленные) значения Mt, м	Описание закрепле ния точки
	содержатся в Едином государственном реестре недвижимости		определены в результате выполнения комплексных кадастровых работ				
	X	Y	X	Y			
1	2	3	4	5	6	7	8
н239У	-	-	492315.77	4223904.75	Метод спутник овых геодези ческих измерен ий (опреде лений)	$Mt = \sqrt{(m_0^2 + m_1^2)}$	-
н283У	-	-	492301.03	4223928.33	Метод спутник овых геодези ческих измерен ий (опреде лений)	$Mt = \sqrt{(m_0^2 + m_1^2)}$	-
н284У	-	-	492230.87	4223887.55	Метод спутник овых геодези ческих измерен ий (опреде лений)	$Mt = \sqrt{(m_0^2 + m_1^2)}$	-
н240У	-	-	492249.00	4223865.96	Метод спутник овых геодези ческих измерен ий (опреде лений)	$Mt = \sqrt{(m_0^2 + m_1^2)}$	-
н239У	-	-	492315.77	4223904.75	Метод спутник овых геодези ческих измерен ий (опреде лений)	$Mt = \sqrt{(m_0^2 + m_1^2)}$	-

<b>2. Сведения о частях границ уточняемого земельного участка с кадастровым номером 35:09:0101003:53 :</b>				
<b>Обозначение части границ</b>		<b>Горизонтальное проложение (S), м</b>	<b>Описание прохождения части границ</b>	<b>Сведения о согласовании местоположения границ (согласовано/спорное)</b>
<b>от т.</b>	<b>до т.</b>			
<b>1</b>	<b>2</b>	<b>3</b>	<b>4</b>	<b>5</b>
н239У	н283У	27.81	-	-
н283У	н284У	81.15	-	-
н284У	н240У	28.19	-	-
н240У	н239У	77.22	-	-
<b>3. Сведения о характеристиках уточняемого земельного участка с кадастровым номером 35:09:0101003:53 :</b>				
<b>№ п/п</b>	<b>Наименование характеристики земельного участка</b>		<b>Значение характеристики</b>	
<b>1</b>	<b>2</b>		<b>3</b>	
1.	Адрес земельного участка		-	
1.1.	Сведения о местоположении земельного участка (при отсутствии адреса) в структурированном в соответствии с федеральной информационной адресной системой виде		Российская Федерация, Вологодская область, район Нюксенский, деревня Пожарище	
1.2.	Дополнительные сведения о местоположении земельного участка		-	
2.	Площадь земельного участка ± величина погрешности определения (вычисления) площади ( $P \pm \Delta P$ ), м2		2200 ± 16	
3.	Формула, примененная для вычисления предельной погрешности определения площади земельного участка, с подставленными значениями и итоговые (вычисленные) значения ( $\Delta P$ ), м2		$\Delta P = 3.5 * M_t * \sqrt{P} = 3.5 * 0,1 * \sqrt{2200} = 16$	
4.	Площадь земельного участка согласно сведениям Единого государственного реестра недвижимости ( $P_{\text{кад}}$ ), м2		2200	
5.	Оценка расхождения $P$ и $P_{\text{кад}}$ ( $P - P_{\text{кад}}$ ), м2		-	
6.	Предельные минимальный и максимальный размеры земельного участка ( $P_{\text{мин}}$ и $P_{\text{макс}}$ ), м2		- -	
7.	Вид (виды) разрешенного использования		для ведения личного подсобного хозяйства	
7.1.	Дополнительные сведения об использовании земельного участка		-	
8.	Кадастровый или иной государственный учетный номер (инвентарный) здания, сооружения, объекта незавершенного строительства, расположенного на земельном участке		-	
9.	Сведения о земельных участках (землях общего пользования, территории общего пользования), посредством которых обеспечивается доступ		-	
10.	Иные сведения		-	
<b>4. Пояснения к сведениям об уточняемом земельном участке с кадастровым номером 35:09:0101003:53 :</b>				
1.	-			

## Сведения об уточняемых земельных участках

**1. Сведения о характерных точках границы уточняемого земельного участка с кадастровым номером 35:09:0101003:54 :**

**Система координат МСК-35, зона 4**

**Зона № 4**

Обозначение характерных точек границ	Координаты, м				Метод опреде ления коор динат	Формулы, примененные для расчета средней квадратической погрешности определения координат характерных точек границ (Mt), с подставленными в такие формулы значениями и итоговые (вычисленные) значения Mt, м	Описание закрепле ния точки
	содержатся в Едином государственном реестре недвижимости		определены в результате выполнения комплексных кадастровых работ				
	X	Y	X	Y			
1	2	3	4	5	6	7	8
н285У	-	-	492185.50	4223943.66	Метод спутник овых геодези ческих измерен ий (опреде лений)	$Mt = \sqrt{(m_0^2 + m_1^2)}$	-
н286У	-	-	492256.06	4224000.20	Метод спутник овых геодези ческих измерен ий (опреде лений)	$Mt = \sqrt{(m_0^2 + m_1^2)}$	-
н287У	-	-	492231.37	4224032.52	Метод спутник овых геодези ческих измерен ий (опреде лений)	$Mt = \sqrt{(m_0^2 + m_1^2)}$	-
н288У	-	-	492162.03	4223975.00	Метод спутник овых геодези ческих измерен ий (опреде лений)	$Mt = \sqrt{(m_0^2 + m_1^2)}$	-
н285У	-	-	492185.50	4223943.66	Метод спутник овых геодези ческих измерен ий (опреде лений)	$Mt = \sqrt{(m_0^2 + m_1^2)}$	-



<b>2. Сведения о частях границ уточняемого земельного участка с кадастровым номером 35:09:0101003:54 :</b>				
<b>Обозначение части границ</b>		<b>Горизонтальное проложение (S), м</b>	<b>Описание прохождения части границ</b>	<b>Сведения о согласовании местоположения границ (согласовано/спорное)</b>
<b>от т.</b>	<b>до т.</b>			
<b>1</b>	<b>2</b>	<b>3</b>	<b>4</b>	<b>5</b>
н285У	н286У	90.42	-	-
н286У	н287У	40.67	-	-
н287У	н288У	90.09	-	-
н288У	н285У	39.15	-	-
<b>3. Сведения о характеристиках уточняемого земельного участка с кадастровым номером 35:09:0101003:54 :</b>				
<b>№ п/п</b>	<b>Наименование характеристики земельного участка</b>		<b>Значение характеристики</b>	
<b>1</b>	<b>2</b>		<b>3</b>	
1.	Адрес земельного участка		-	
1.1.	Сведения о местоположении земельного участка (при отсутствии адреса) в структурированном в соответствии с федеральной информационной адресной системой виде		Российская Федерация, Вологодская область, район Нюксенский, деревня Пожарище	
1.2.	Дополнительные сведения о местоположении земельного участка		-	
2.	Площадь земельного участка ± величина погрешности определения (вычисления) площади ( $P \pm \Delta P$ ), м2		3600 ± 21	
3.	Формула, примененная для вычисления предельной погрешности определения площади земельного участка, с подставленными значениями и итоговые (вычисленные) значения ( $\Delta P$ ), м2		$\Delta P = 3.5 * M_t * \sqrt{P} = 3.5 * 0,1 * \sqrt{3600} = 21$	
4.	Площадь земельного участка согласно сведениям Единого государственного реестра недвижимости ( $P_{\text{кад}}$ ), м2		3600	
5.	Оценка расхождения $P$ и $P_{\text{кад}}$ ( $P - P_{\text{кад}}$ ), м2		-	
6.	Предельные минимальный и максимальный размеры земельного участка ( $P_{\text{мин}}$ и $P_{\text{макс}}$ ), м2		- -	
7.	Вид (виды) разрешенного использования		для ведения личного подсобного хозяйства	
7.1.	Дополнительные сведения об использовании земельного участка		-	
8.	Кадастровый или иной государственный учетный номер (инвентарный) здания, сооружения, объекта незавершенного строительства, расположенного на земельном участке		-	
9.	Сведения о земельных участках (землях общего пользования, территории общего пользования), посредством которых обеспечивается доступ		-	
10.	Иные сведения		-	
<b>4. Пояснения к сведениям об уточняемом земельном участке с кадастровым номером 35:09:0101003:54 :</b>				
1.	-			

## Сведения об уточняемых земельных участках

**1. Сведения о характерных точках границы уточняемого земельного участка с кадастровым номером 35:09:0101003:55 :**

**Система координат МСК-35, зона 4**

**Зона № 4**

Обозначение характерных точек границ	Координаты, м				Метод опреде ления коор динат	Формулы, примененные для расчета средней квадратической погрешности определения координат характерных точек границ (Mt), с подставленными в такие формулы значениями и итоговые (вычисленные) значения Mt, м	Описание закрепле ния точки
	содержатся в Едином государственном реестре недвижимости		определены в результате выполнения комплексных кадастровых работ				
	X	Y	X	Y			
1	2	3	4	5	6	7	8
н289У	-	-	492154.03	4223982.87	Метод спутник овых геодези ческих измерен ий (опреде лений)	$Mt = \sqrt{(m_0^2 + m_1^2)}$	-
н290У	-	-	492217.34	4224051.47	Метод спутник овых геодези ческих измерен ий (опреде лений)	$Mt = \sqrt{(m_0^2 + m_1^2)}$	-
н291У	-	-	492193.80	4224088.41	Метод спутник овых геодези ческих измерен ий (опреде лений)	$Mt = \sqrt{(m_0^2 + m_1^2)}$	-
н292У	-	-	492117.19	4224027.07	Метод спутник овых геодези ческих измерен ий (опреде лений)	$Mt = \sqrt{(m_0^2 + m_1^2)}$	-
н289У	-	-	492154.03	4223982.87	Метод спутник овых геодези ческих измерен ий (опреде лений)	$Mt = \sqrt{(m_0^2 + m_1^2)}$	-

<b>2. Сведения о частях границ уточняемого земельного участка с кадастровым номером 35:09:0101003:55 :</b>				
<b>Обозначение части границ</b>		<b>Горизонтальное проложение (S), м</b>	<b>Описание прохождения части границ</b>	<b>Сведения о согласовании местоположения границ (согласовано/спорное)</b>
<b>от т.</b>	<b>до т.</b>			
<b>1</b>	<b>2</b>	<b>3</b>	<b>4</b>	<b>5</b>
н289У	н290У	93.35	-	-
н290У	н291У	43.80	-	-
н291У	н292У	98.14	-	-
н292У	н289У	57.54	-	-
<b>3. Сведения о характеристиках уточняемого земельного участка с кадастровым номером 35:09:0101003:55 :</b>				
<b>№ п/п</b>	<b>Наименование характеристики земельного участка</b>		<b>Значение характеристики</b>	
<b>1</b>	<b>2</b>		<b>3</b>	
1.	Адрес земельного участка		-	
1.1.	Сведения о местоположении земельного участка (при отсутствии адреса) в структурированном в соответствии с федеральной информационной адресной системой виде		Российская Федерация, Вологодская область, район Нюксенский, деревня Пожарище	
1.2.	Дополнительные сведения о местоположении земельного участка		-	
2.	Площадь земельного участка ± величина погрешности определения (вычисления) площади ( $P \pm \Delta P$ ), м2		4800 ± 24	
3.	Формула, примененная для вычисления предельной погрешности определения площади земельного участка, с подставленными значениями и итоговые (вычисленные) значения ( $\Delta P$ ), м2		$\Delta P = 3.5 * M_t * \sqrt{P} = 3.5 * 0,1 * \sqrt{4800} = 24$	
4.	Площадь земельного участка согласно сведениям Единого государственного реестра недвижимости (Ркад), м2		4800	
5.	Оценка расхождения Р и Ркад ( $P - P_{кад}$ ), м2		-	
6.	Предельные минимальный и максимальный размеры земельного участка ( $P_{мин}$ и $P_{макс}$ ), м2		- -	
7.	Вид (виды) разрешенного использования		для ведения личного подсобного хозяйства	
7.1.	Дополнительные сведения об использовании земельного участка		-	
8.	Кадастровый или иной государственный учетный номер (инвентарный) здания, сооружения, объекта незавершенного строительства, расположенного на земельном участке		-	
9.	Сведения о земельных участках (землях общего пользования, территории общего пользования), посредством которых обеспечивается доступ		-	
10.	Иные сведения		-	
<b>4. Пояснения к сведениям об уточняемом земельном участке с кадастровым номером 35:09:0101003:55 :</b>				
1.	-			

## Сведения об уточняемых земельных участках

**1. Сведения о характерных точках границы уточняемого земельного участка с кадастровым номером 35:09:0101003:56 :**

**Система координат МСК-35, зона 4**

**Зона № 4**

Обозначение характерных точек границ	Координаты, м				Метод опреде ления коор динат	Формулы, примененные для расчета средней квадратической погрешности определения координат характерных точек границ (Mt), с подставленными в такие формулы значениями и итоговые (вычисленные) значения Mt, м	Описание закрепле ния точки
	содержатся в Едином государственном реестре недвижимости		определены в результате выполнения комплексных кадастровых работ				
	X	Y	X	Y			
1	2	3	4	5	6	7	8
н293У	-	-	492104.78	4224043.00	Метод спутник овых геодези ческих измерен ий (опреде лений)	$Mt = \sqrt{(m_0^2 + m_1^2)}$	-
н294У	-	-	492182.88	4224105.51	Метод спутник овых геодези ческих измерен ий (опреде лений)	$Mt = \sqrt{(m_0^2 + m_1^2)}$	-
н295У	-	-	492159.30	4224142.43	Метод спутник овых геодези ческих измерен ий (опреде лений)	$Mt = \sqrt{(m_0^2 + m_1^2)}$	-
н296У	-	-	492079.73	4224078.80	Метод спутник овых геодези ческих измерен ий (опреде лений)	$Mt = \sqrt{(m_0^2 + m_1^2)}$	-
н293У	-	-	492104.78	4224043.00	Метод спутник овых геодези ческих измерен ий (опреде лений)	$Mt = \sqrt{(m_0^2 + m_1^2)}$	-

<b>2. Сведения о частях границ уточняемого земельного участка с кадастровым номером 35:09:0101003:56 :</b>				
<b>Обозначение части границ</b>		<b>Горизонтальное проложение (S), м</b>	<b>Описание прохождения части границ</b>	<b>Сведения о согласовании местоположения границ (согласовано/спорное)</b>
<b>от т.</b>	<b>до т.</b>			
<b>1</b>	<b>2</b>	<b>3</b>	<b>4</b>	<b>5</b>
н293У	н294У	100.04	-	-
н294У	н295У	43.81	-	-
н295У	н296У	101.88	-	-
н296У	н293У	43.69	-	-
<b>3. Сведения о характеристиках уточняемого земельного участка с кадастровым номером 35:09:0101003:56 :</b>				
<b>№ п/п</b>	<b>Наименование характеристики земельного участка</b>		<b>Значение характеристики</b>	
<b>1</b>	<b>2</b>		<b>3</b>	
1.	Адрес земельного участка		-	
1.1.	Сведения о местоположении земельного участка (при отсутствии адреса) в структурированном в соответствии с федеральной информационной адресной системой виде		Российская Федерация, Вологодская область, район Нюксенский, деревня Пожарище	
1.2.	Дополнительные сведения о местоположении земельного участка		-	
2.	Площадь земельного участка ± величина погрешности определения (вычисления) площади ( $P \pm \Delta P$ ), м2		4400 ± 23	
3.	Формула, примененная для вычисления предельной погрешности определения площади земельного участка, с подставленными значениями и итоговые (вычисленные) значения ( $\Delta P$ ), м2		$\Delta P = 3.5 * M_t * \sqrt{P} = 3.5 * 0,1 * \sqrt{4400} = 23$	
4.	Площадь земельного участка согласно сведениям Единого государственного реестра недвижимости (Ркад), м2		4400	
5.	Оценка расхождения Р и Ркад ( $P - P_{кад}$ ), м2		-	
6.	Предельные минимальный и максимальный размеры земельного участка ( $P_{мин}$ и $P_{макс}$ ), м2		- -	
7.	Вид (виды) разрешенного использования		для ведения личного подсобного хозяйства	
7.1.	Дополнительные сведения об использовании земельного участка		-	
8.	Кадастровый или иной государственный учетный номер (инвентарный) здания, сооружения, объекта незавершенного строительства, расположенного на земельном участке		-	
9.	Сведения о земельных участках (землях общего пользования, территории общего пользования), посредством которых обеспечивается доступ		-	
10.	Иные сведения		-	
<b>4. Пояснения к сведениям об уточняемом земельном участке с кадастровым номером 35:09:0101003:56 :</b>				
1.	-			

## Сведения об уточняемых земельных участках

**1. Сведения о характерных точках границы уточняемого земельного участка с кадастровым номером 35:09:0101003:57 :**

**Система координат МСК-35, зона 4**

**Зона № 4**

Обозначение характерных точек границ	Координаты, м				Метод опреде ления коор динат	Формулы, примененные для расчета средней квадратической погрешности определения координат характерных точек границ (Mt), с подставленными в такие формулы значениями и итоговые (вычисленные) значения Mt, м	Описание закрепле ния точки
	содержатся в Едином государственном реестре недвижимости		определены в результате выполнения комплексных кадастровых работ				
	X	Y	X	Y			
1	2	3	4	5	6	7	8
н296У	-	-	492079.73	4224078.80	Метод спутник овых геодези ческих измерен ий (опреде лений)	$Mt = \sqrt{(m_0^2 + m_1^2)}$	-
н295У	-	-	492159.30	4224142.43	Метод спутник овых геодези ческих измерен ий (опреде лений)	$Mt = \sqrt{(m_0^2 + m_1^2)}$	-
н297У	-	-	492133.09	4224183.46	Метод спутник овых геодези ческих измерен ий (опреде лений)	$Mt = \sqrt{(m_0^2 + m_1^2)}$	-
н298У	-	-	492051.42	4224118.24	Метод спутник овых геодези ческих измерен ий (опреде лений)	$Mt = \sqrt{(m_0^2 + m_1^2)}$	-
н296У	-	-	492079.73	4224078.80	Метод спутник овых геодези ческих измерен ий (опреде лений)	$Mt = \sqrt{(m_0^2 + m_1^2)}$	-

<b>2. Сведения о частях границ уточняемого земельного участка с кадастровым номером 35:09:0101003:57 :</b>				
<b>Обозначение части границ</b>		<b>Горизонтальное проложение (S), м</b>	<b>Описание прохождения части границ</b>	<b>Сведения о согласовании местоположения границ (согласовано/спорное)</b>
<b>от т.</b>	<b>до т.</b>			
<b>1</b>	<b>2</b>	<b>3</b>	<b>4</b>	<b>5</b>
н296У	н295У	101.88	-	-
н295У	н297У	48.69	-	-
н297У	н298У	104.52	-	-
н298У	н296У	48.55	-	-
<b>3. Сведения о характеристиках уточняемого земельного участка с кадастровым номером 35:09:0101003:57 :</b>				
<b>№ п/п</b>	<b>Наименование характеристики земельного участка</b>		<b>Значение характеристики</b>	
<b>1</b>	<b>2</b>		<b>3</b>	
1.	Адрес земельного участка		-	
1.1.	Сведения о местоположении земельного участка (при отсутствии адреса) в структурированном в соответствии с федеральной информационной адресной системой виде		Российская Федерация, Вологодская область, район Нюксенский, деревня Пожарище	
1.2.	Дополнительные сведения о местоположении земельного участка		-	
2.	Площадь земельного участка ± величина погрешности определения (вычисления) площади ( $P \pm \Delta P$ ), м2		5000 ± 25	
3.	Формула, примененная для вычисления предельной погрешности определения площади земельного участка, с подставленными значениями и итоговые (вычисленные) значения ( $\Delta P$ ), м2		$\Delta P = 3.5 * M_t * \sqrt{P} = 3.5 * 0,1 * \sqrt{5000} = 25$	
4.	Площадь земельного участка согласно сведениям Единого государственного реестра недвижимости (Ркад), м2		5000	
5.	Оценка расхождения Р и Ркад ( $P - P_{кад}$ ), м2		-	
6.	Предельные минимальный и максимальный размеры земельного участка ( $P_{мин}$ и $P_{макс}$ ), м2		- -	
7.	Вид (виды) разрешенного использования		для ведения личного подсобного хозяйства	
7.1.	Дополнительные сведения об использовании земельного участка		-	
8.	Кадастровый или иной государственный учетный номер (инвентарный) здания, сооружения, объекта незавершенного строительства, расположенного на земельном участке		-	
9.	Сведения о земельных участках (землях общего пользования, территории общего пользования), посредством которых обеспечивается доступ		-	
10.	Иные сведения		-	
<b>4. Пояснения к сведениям об уточняемом земельном участке с кадастровым номером 35:09:0101003:57 :</b>				
1.	-			

## Сведения об уточняемых земельных участках

**1. Сведения о характерных точках границы уточняемого земельного участка с кадастровым номером 35:09:0101003:78 :**

**Система координат МСК-35, зона 4**

**Зона № 4**

Обозначение характерных точек границ	Координаты, м				Метод опреде ления коор динат	Формулы, примененные для расчета средней квадратической погрешности определения координат характерных точек границ (Mt), с подставленными в такие формулы значениями и итоговые (вычисленные) значения Mt, м	Описание закрепле ния точки
	содержатся в Едином государственном реестре недвижимости		определены в результате выполнения комплексных кадастровых работ				
	X	Y	X	Y			
1	2	3	4	5	6	7	8
н299У	-	-	492361.16	4224100.75	Метод спутник овых геодези ческих измерен ий (опреде лений)	$Mt = \sqrt{(m_0^2 + m_1^2)}$	-
н300У	-	-	492368.30	4224125.38	Метод спутник овых геодези ческих измерен ий (опреде лений)	$Mt = \sqrt{(m_0^2 + m_1^2)}$	-
н301У	-	-	492344.89	4224129.84	Метод спутник овых геодези ческих измерен ий (опреде лений)	$Mt = \sqrt{(m_0^2 + m_1^2)}$	-
н302У	-	-	492341.18	4224110.62	Метод спутник овых геодези ческих измерен ий (опреде лений)	$Mt = \sqrt{(m_0^2 + m_1^2)}$	-
н303У	-	-	492342.27	4224107.54	Метод спутник овых геодези ческих измерен ий (опреде лений)	$Mt = \sqrt{(m_0^2 + m_1^2)}$	-
н304У	-	-	492352.08	4224103.69	Метод спутник овых геодези ческих измерен ий (опреде лений)	$Mt = \sqrt{(m_0^2 + m_1^2)}$	-



1. Сведения о характерных точках границы уточняемого земельного участка с кадастровым номером 35:09:0101003:78 :							
Система координат МСК-35, зона 4							Зона № 4
Обозначение характерных точек границ	Координаты, м				Метод определения координат	Формулы, примененные для расчета средней квадратической погрешности определения координат характерных точек границ (Mt), с подставленными в такие формулы значениями и итоговые (вычисленные) значения Mt, м	Описание закрепления точки
	содержатся в Едином государственном реестре недвижимости		определены в результате выполнения комплексных кадастровых работ				
	X	Y	X	Y			
1	2	3	4	5	6	7	8
н299У	-	-	492361.16	4224100.75	Метод спутниковых геодезических измерений (определений)	$Mt = \sqrt{(m_0^2 + m_1^2)}$	-

2. Сведения о частях границ уточняемого земельного участка с кадастровым номером 35:09:0101003:78 :				
Обозначение части границ		Горизонтальное проложение (S), м	Описание прохождения части границ	Сведения о согласовании местоположения границ (согласовано/спорное)
от т.	до т.			
1	2	3	4	5
н299У	н300У	25.64	-	-
н300У	н301У	23.83	-	-
н301У	н302У	19.57	-	-
н302У	н303У	3.27	-	-
н303У	н304У	10.54	-	-
н304У	н299У	9.54	-	-

3. Сведения о характеристиках уточняемого земельного участка с кадастровым номером 35:09:0101003:78 :		
№ п/п	Наименование характеристики земельного участка	Значение характеристики
1	2	3
1.	Адрес земельного участка	-
1.1.	Сведения о местоположении земельного участка (при отсутствии адреса) в структурированном в соответствии с федеральной информационной адресной системой виде	Российская Федерация, Вологодская область, район Нюксенский, деревня Пожарище
1.2.	Дополнительные сведения о местоположении земельного участка	-
2.	Площадь земельного участка ± величина погрешности определения (вычисления) площади (Р ± ΔР), м2	543 ± 8
3.	Формула, примененная для вычисления предельной погрешности определения площади земельного участка, с подставленными значениями и итоговые (вычисленные) значения (ΔР), м2	$\Delta P=3.5*Mt*\sqrt{P}=3.5*0,1*\sqrt{543}=8$
4.	Площадь земельного участка согласно сведениям Единого государственного реестра недвижимости (Ркад), м2	500
5.	Оценка расхождения Р и Ркад (Р - Ркад), м2	43
6.	Предельные минимальный и максимальный размеры земельного участка (Рмин и Рмакс), м2	- -

3. Сведения о характеристиках уточняемого земельного участка с кадастровым номером 35:09:0101003:78 :		
№ п/п	Наименование характеристики земельного участка	Значение характеристики
1	2	3
7.	Вид (виды) разрешенного использования	для ведения личного подсобного хозяйства
7.1.	Дополнительные сведения об использовании земельного участка	-
8.	Кадастровый или иной государственный учетный номер (инвентарный) здания, сооружения, объекта незавершенного строительства, расположенного на земельном участке	-
9.	Сведения о земельных участках (землях общего пользования, территории общего пользования), посредством которых обеспечивается доступ	-
10.	Иные сведения	-
4. Пояснения к сведениям об уточняемом земельном участке с кадастровым номером 35:09:0101003:78 :		
1.	-	

## Сведения об уточняемых земельных участках

**1. Сведения о характерных точках границы уточняемого земельного участка с кадастровым номером 35:09:0101003:83 :**

**Система координат МСК-35, зона 4**

**Зона № 4**

Обозначение характерных точек границ	Координаты, м				Метод опреде ления коор динат	Формулы, примененные для расчета средней квадратической погрешности определения координат характерных точек границ (Mt), с подставленными в такие формулы значениями и итоговые (вычисленные) значения Mt, м	Описание закрепле ния точки
	содержатся в Едином государственном реестре недвижимости		определены в результате выполнения комплексных кадастровых работ				
	X	Y	X	Y			
1	2	3	4	5	6	7	8
н305У	-	-	492462.33	4224005.94	Метод спутник овых геодези ческих измерен ий (опреде лений)	$Mt = \sqrt{(m_0^2 + m_1^2)}$	-
н306У	-	-	492466.49	4224015.64	Метод спутник овых геодези ческих измерен ий (опреде лений)	$Mt = \sqrt{(m_0^2 + m_1^2)}$	-
н307У	-	-	492449.30	4224023.01	Метод спутник овых геодези ческих измерен ий (опреде лений)	$Mt = \sqrt{(m_0^2 + m_1^2)}$	-
н308У	-	-	492444.96	4224013.15	Метод спутник овых геодези ческих измерен ий (опреде лений)	$Mt = \sqrt{(m_0^2 + m_1^2)}$	-
н305У	-	-	492462.33	4224005.94	Метод спутник овых геодези ческих измерен ий (опреде лений)	$Mt = \sqrt{(m_0^2 + m_1^2)}$	-

<b>2. Сведения о частях границ уточняемого земельного участка с кадастровым номером 35:09:0101003:83 :</b>				
<b>Обозначение части границ</b>		<b>Горизонтальное проложение (S), м</b>	<b>Описание прохождения части границ</b>	<b>Сведения о согласовании местоположения границ (согласовано/спорное)</b>
<b>от т.</b>	<b>до т.</b>			
<b>1</b>	<b>2</b>	<b>3</b>	<b>4</b>	<b>5</b>
н305У	н306У	10.55	-	-
н306У	н307У	18.70	-	-
н307У	н308У	10.77	-	-
н308У	н305У	18.81	-	-
<b>3. Сведения о характеристиках уточняемого земельного участка с кадастровым номером 35:09:0101003:83 :</b>				
<b>№ п/п</b>	<b>Наименование характеристики земельного участка</b>		<b>Значение характеристики</b>	
<b>1</b>	<b>2</b>		<b>3</b>	
1.	Адрес земельного участка		-	
1.1.	Сведения о местоположении земельного участка (при отсутствии адреса) в структурированном в соответствии с федеральной информационной адресной системой виде		Российская Федерация, 161371, Вологодская область, район Нюксенский, деревня Пожарище, дом 2	
1.2.	Дополнительные сведения о местоположении земельного участка		-	
2.	Площадь земельного участка ± величина погрешности определения (вычисления) площади ( $P \pm \Delta P$ ), м2		200 ± 5	
3.	Формула, примененная для вычисления предельной погрешности определения площади земельного участка, с подставленными значениями и итоговые (вычисленные) значения ( $\Delta P$ ), м2		$\Delta P = 3.5 * M_t * \sqrt{P} = 3.5 * 0,1 * \sqrt{200} = 5$	
4.	Площадь земельного участка согласно сведениям Единого государственного реестра недвижимости ( $P_{\text{кад}}$ ), м2		200	
5.	Оценка расхождения $P$ и $P_{\text{кад}}$ ( $P - P_{\text{кад}}$ ), м2		-	
6.	Предельные минимальный и максимальный размеры земельного участка ( $P_{\text{мин}}$ и $P_{\text{макс}}$ ), м2		- -	
7.	Вид (виды) разрешенного использования		для ведения личного подсобного хозяйства	
7.1.	Дополнительные сведения об использовании земельного участка		-	
8.	Кадастровый или иной государственный учетный номер (инвентарный) здания, сооружения, объекта незавершенного строительства, расположенного на земельном участке		-	
9.	Сведения о земельных участках (землях общего пользования, территории общего пользования), посредством которых обеспечивается доступ		-	
10.	Иные сведения		-	
<b>4. Пояснения к сведениям об уточняемом земельном участке с кадастровым номером 35:09:0101003:83 :</b>				
1.	-			

## Сведения об уточняемых земельных участках

**1. Сведения о характерных точках границы уточняемого земельного участка с кадастровым номером 35:09:0101003:84 :**

**Система координат МСК-35, зона 4**

**Зона № 4**

Обозначение характерных точек границ	Координаты, м				Метод опреде ления коор динат	Формулы, примененные для расчета средней квадратической погрешности определения координат характерных точек границ (Mt), с подставленными в такие формулы значениями и итоговые (вычисленные) значения Mt, м	Описание закрепле ния точки
	содержатся в Едином государственном реестре недвижимости		определены в результате выполнения комплексных кадастровых работ				
	X	Y	X	Y			
1	2	3	4	5	6	7	8
н58У	-	-	492403.37	4224261.16	Метод спутник овых геодези ческих измерен ий (опреде лений)	$Mt = \sqrt{(m_0^2 + m_1^2)}$	-
н309У	-	-	492409.40	4224302.24	Метод спутник овых геодези ческих измерен ий (опреде лений)	$Mt = \sqrt{(m_0^2 + m_1^2)}$	-
н310У	-	-	492355.94	4224308.05	Метод спутник овых геодези ческих измерен ий (опреде лений)	$Mt = \sqrt{(m_0^2 + m_1^2)}$	-
н64У	-	-	492349.84	4224263.02	Метод спутник овых геодези ческих измерен ий (опреде лений)	$Mt = \sqrt{(m_0^2 + m_1^2)}$	-
н63У	-	-	492377.61	4224258.33	Метод спутник овых геодези ческих измерен ий (опреде лений)	$Mt = \sqrt{(m_0^2 + m_1^2)}$	-
н62У	-	-	492380.83	4224260.27	Метод спутник овых геодези ческих измерен ий (опреде лений)	$Mt = \sqrt{(m_0^2 + m_1^2)}$	-

1. Сведения о характерных точках границы уточняемого земельного участка с кадастровым номером 35:09:0101003:84 :							
Система координат МСК-35, зона 4						Зона № 4	
Обозначение характерных точек границ	Координаты, м				Метод опреде ления коор динат	Формулы, примененные для расчета средней квадратической погрешности определения координат характерных точек границ (Mt), с подставленными в такие формулы значениями и итоговые (вычисленные) значения Mt, м	Описание закрепле ния точки
	содержатся в Едином государственном реестре недвижимости		определены в результате выполнения комплексных кадастровых работ				
	X	Y	X	Y			
1	2	3	4	5	6	7	8
н61У	-	-	492383.84	4224260.27	Метод спутник овых геодези ческих измерен ий (опреде лений)	$Mt = \sqrt{(m_0^2 + m_1^2)}$	-
н60У	-	-	492390.58	4224258.69	Метод спутник овых геодези ческих измерен ий (опреде лений)	$Mt = \sqrt{(m_0^2 + m_1^2)}$	-
н59У	-	-	492391.17	4224262.80	Метод спутник овых геодези ческих измерен ий (опреде лений)	$Mt = \sqrt{(m_0^2 + m_1^2)}$	-
н58У	-	-	492403.37	4224261.16	Метод спутник овых геодези ческих измерен ий (опреде лений)	$Mt = \sqrt{(m_0^2 + m_1^2)}$	-
2. Сведения о частях границ уточняемого земельного участка с кадастровым номером 35:09:0101003:84 :							
Обозначение части границ		Горизонтальное проложение (S), м	Описание прохождения части границ	Сведения о согласовании местоположения границ (согласовано/спорное)			
от т.	до т.						
1	2	3	4	5			
н58У	н309У	41.52	-	-			
н309У	н310У	53.77	-	-			
н310У	н64У	45.44	-	-			
н64У	н63У	28.16	-	-			
н63У	н62У	3.76	-	-			
н62У	н61У	3.01	-	-			
н61У	н60У	6.92	-	-			

<b>2. Сведения о частях границ уточняемого земельного участка с кадастровым номером 35:09:0101003:84 :</b>				
<b>Обозначение части границ</b>		<b>Горизонтальное проложение (S), м</b>	<b>Описание прохождения части границ</b>	<b>Сведения о согласовании местоположения границ (согласовано/спорное)</b>
<b>от т.</b>	<b>до т.</b>			
<b>1</b>	<b>2</b>	<b>3</b>	<b>4</b>	<b>5</b>
н60У	н59У	4.15	-	-
н59У	н58У	12.31	-	-
<b>3. Сведения о характеристиках уточняемого земельного участка с кадастровым номером 35:09:0101003:84 :</b>				
<b>№ п/п</b>	<b>Наименование характеристики земельного участка</b>		<b>Значение характеристики</b>	
<b>1</b>	<b>2</b>		<b>3</b>	
1.	Адрес земельного участка		-	
1.1.	Сведения о местоположении земельного участка (при отсутствии адреса) в структурированном в соответствии с федеральной информационной адресной системой виде		Российская Федерация, 161371, Вологодская область, район Нюксенский, деревня Пожарище, дом 6	
1.2.	Дополнительные сведения о местоположении земельного участка		-	
2.	Площадь земельного участка ± величина погрешности определения (вычисления) площади (Р ± ΔР), м2		2400 ± 17	
3.	Формула, примененная для вычисления предельной погрешности определения площади земельного участка, с подставленными значениями и итоговые (вычисленные) значения (ΔР), м2		ΔР=3.5*Mt*√P=3.5*0,1*√2400=17	
4.	Площадь земельного участка согласно сведениям Единого государственного реестра недвижимости (Ркад), м2		2400	
5.	Оценка расхождения Р и Ркад (Р - Ркад), м2		-	
6.	Предельные минимальный и максимальный размеры земельного участка (Рмин и Рмакс), м2		- -	
7.	Вид (виды) разрешенного использования		для ведения личного подсобного хозяйства	
7.1.	Дополнительные сведения об использовании земельного участка		-	
8.	Кадастровый или иной государственный учетный номер (инвентарный) здания, сооружения, объекта незавершенного строительства, расположенного на земельном участке		-	
9.	Сведения о земельных участках (землях общего пользования, территории общего пользования), посредством которых обеспечивается доступ		-	
10.	Иные сведения		-	
<b>4. Пояснения к сведениям об уточняемом земельном участке с кадастровым номером 35:09:0101003:84 :</b>				
1.	-			

## Сведения об уточняемых земельных участках

**1. Сведения о характерных точках границы уточняемого земельного участка с кадастровым номером 35:09:0101003:87 :**

**Система координат МСК-35, зона 4**

**Зона № 4**

Обозначение характерных точек границ	Координаты, м				Метод опреде ления коор динат	Формулы, примененные для расчета средней квадратической погрешности определения координат характерных точек границ (Mt), с подставленными в такие формулы значениями и итоговые (вычисленные) значения Mt, м	Описание закрепле ния точки
	содержатся в Едином государственном реестре недвижимости		определены в результате выполнения комплексных кадастровых работ				
	X	Y	X	Y			
1	2	3	4	5	6	7	8
н269У	-	-	492649.82	4224200.40	Метод спутник овых геодези ческих измерен ий (опреде лений)	$Mt = \sqrt{(m_0^2 + m_1^2)}$	-
н268У	-	-	492673.42	4224294.94	Метод спутник овых геодези ческих измерен ий (опреде лений)	$Mt = \sqrt{(m_0^2 + m_1^2)}$	-
н262У	-	-	492622.51	4224284.38	Метод спутник овых геодези ческих измерен ий (опреде лений)	$Mt = \sqrt{(m_0^2 + m_1^2)}$	-
н261У	-	-	492608.95	4224214.95	Метод спутник овых геодези ческих измерен ий (опреде лений)	$Mt = \sqrt{(m_0^2 + m_1^2)}$	-
н269У	-	-	492649.82	4224200.40	Метод спутник овых геодези ческих измерен ий (опреде лений)	$Mt = \sqrt{(m_0^2 + m_1^2)}$	-



<b>2. Сведения о частях границ уточняемого земельного участка с кадастровым номером 35:09:0101003:87 :</b>				
<b>Обозначение части границ</b>		<b>Горизонтальное проложение (S), м</b>	<b>Описание прохождения части границ</b>	<b>Сведения о согласовании местоположения границ (согласовано/спорное)</b>
<b>от т.</b>	<b>до т.</b>			
<b>1</b>	<b>2</b>	<b>3</b>	<b>4</b>	<b>5</b>
н269У	н268У	97.44	-	-
н268У	н262У	51.99	-	-
н262У	н261У	70.74	-	-
н261У	н269У	43.38	-	-
<b>3. Сведения о характеристиках уточняемого земельного участка с кадастровым номером 35:09:0101003:87 :</b>				
<b>№ п/п</b>	<b>Наименование характеристики земельного участка</b>		<b>Значение характеристики</b>	
<b>1</b>	<b>2</b>		<b>3</b>	
1.	Адрес земельного участка		-	
1.1.	Сведения о местоположении земельного участка (при отсутствии адреса) в структурированном в соответствии с федеральной информационной адресной системой виде		Российская Федерация, 161371, Вологодская область, район Нюксенский, деревня Пожарище, дом 11	
1.2.	Дополнительные сведения о местоположении земельного участка		-	
2.	Площадь земельного участка ± величина погрешности определения (вычисления) площади ( $P \pm \Delta P$ ), м2		3799 ± 22	
3.	Формула, примененная для вычисления предельной погрешности определения площади земельного участка, с подставленными значениями и итоговые (вычисленные) значения ( $\Delta P$ ), м2		$\Delta P = 3.5 * M_t * \sqrt{P} = 3.5 * 0,1 * \sqrt{3799} = 22$	
4.	Площадь земельного участка согласно сведениям Единого государственного реестра недвижимости ( $P_{\text{кад}}$ ), м2		3800	
5.	Оценка расхождения $P$ и $P_{\text{кад}}$ ( $P - P_{\text{кад}}$ ), м2		1	
6.	Предельные минимальный и максимальный размеры земельного участка ( $P_{\text{мин}}$ и $P_{\text{макс}}$ ), м2		- -	
7.	Вид (виды) разрешенного использования		для ведения личного подсобного хозяйства	
7.1.	Дополнительные сведения об использовании земельного участка		-	
8.	Кадастровый или иной государственный учетный номер (инвентарный) здания, сооружения, объекта незавершенного строительства, расположенного на земельном участке		-	
9.	Сведения о земельных участках (землях общего пользования, территории общего пользования), посредством которых обеспечивается доступ		-	
10.	Иные сведения		-	
<b>4. Пояснения к сведениям об уточняемом земельном участке с кадастровым номером 35:09:0101003:87 :</b>				
1.	-			

## Сведения об уточняемых земельных участках

**1. Сведения о характерных точках границы уточняемого земельного участка с кадастровым номером 35:09:0101003:88 :**

**Система координат МСК-35, зона 4**

**Зона № 4**

Обозначение характерных точек границ	Координаты, м				Метод опреде ления коор динат	Формулы, примененные для расчета средней квадратической погрешности определения координат характерных точек границ (Mt), с подставленными в такие формулы значениями и итоговые (вычисленные) значения Mt, м	Описание закрепле ния точки
	содержатся в Едином государственном реестре недвижимости		определены в результате выполнения комплексных кадастровых работ				
	X	Y	X	Y			
1	2	3	4	5	6	7	8
н311У	-	-	492608.08	4224096.11	Метод спутник овых геодези ческих измерен ий (опреде лений)	$Mt = \sqrt{(m_0^2 + m_1^2)}$	-
н312У	-	-	492531.59	4224138.84	Метод спутник овых геодези ческих измерен ий (опреде лений)	$Mt = \sqrt{(m_0^2 + m_1^2)}$	-
63	-	-	492521.96	4224120.83	Метод спутник овых геодези ческих измерен ий (опреде лений)	$Mt = \sqrt{(m_0^2 + m_1^2)}$	-
н278У	-	-	492519.33	4224115.82	Метод спутник овых геодези ческих измерен ий (опреде лений)	$Mt = \sqrt{(m_0^2 + m_1^2)}$	-
н277У	-	-	492592.34	4224075.78	Метод спутник овых геодези ческих измерен ий (опреде лений)	$Mt = \sqrt{(m_0^2 + m_1^2)}$	-
н311У	-	-	492608.08	4224096.11	Метод спутник овых геодези ческих измерен ий (опреде лений)	$Mt = \sqrt{(m_0^2 + m_1^2)}$	-

<b>2. Сведения о частях границ уточняемого земельного участка с кадастровым номером 35:09:0101003:88 :</b>				
Обозначение части границ		Горизонтальное проложение (S), м	Описание прохождения части границ	Сведения о согласовании местоположения границ (согласовано/спорное)
от т.	до т.			
1	2	3	4	5
н311У	н312У	87.62	-	-
н312У	63	20.42	-	-
63	н278У	5.66	-	-
н278У	н277У	83.27	-	-
н277У	н311У	25.71	-	-
<b>3. Сведения о характеристиках уточняемого земельного участка с кадастровым номером 35:09:0101003:88 :</b>				
№ п/п	Наименование характеристики земельного участка		Значение характеристики	
1	2		3	
1.	Адрес земельного участка		-	
1.1.	Сведения о местоположении земельного участка (при отсутствии адреса) в структурированном в соответствии с федеральной информационной адресной системой виде		Российская Федерация, 161371, Вологодская область, район Нюксенский, деревня Пожарище, дом 5	
1.2.	Дополнительные сведения о местоположении земельного участка		-	
2.	Площадь земельного участка ± величина погрешности определения (вычисления) площади ( $P \pm \Delta P$ ), м2		2200 ± 16	
3.	Формула, примененная для вычисления предельной погрешности определения площади земельного участка, с подставленными значениями и итоговые (вычисленные) значения ( $\Delta P$ ), м2		$\Delta P = 3.5 * M_t * \sqrt{P} = 3.5 * 0,1 * \sqrt{2200} = 16$	
4.	Площадь земельного участка согласно сведениям Единого государственного реестра недвижимости ( $P_{\text{кад}}$ ), м2		2200	
5.	Оценка расхождения $P$ и $P_{\text{кад}}$ ( $P - P_{\text{кад}}$ ), м2		-	
6.	Предельные минимальный и максимальный размеры земельного участка ( $P_{\text{мин}}$ и $P_{\text{макс}}$ ), м2		- -	
7.	Вид (виды) разрешенного использования		для ведения личного подсобного хозяйства	
7.1.	Дополнительные сведения об использовании земельного участка		-	
8.	Кадастровый или иной государственный учетный номер (инвентарный) здания, сооружения, объекта незавершенного строительства, расположенного на земельном участке		-	
9.	Сведения о земельных участках (землях общего пользования, территории общего пользования), посредством которых обеспечивается доступ		-	
10.	Иные сведения		-	
<b>4. Пояснения к сведениям об уточняемом земельном участке с кадастровым номером 35:09:0101003:88 :</b>				
1.	-			

## Сведения об уточняемых земельных участках

**1. Сведения о характерных точках границы уточняемого земельного участка с кадастровым номером 35:09:0101003:89 :**

**Система координат МСК-35, зона 4**

**Зона № 4**

Обозначение характерных точек границ	Координаты, м				Метод опреде ления коор динат	Формулы, примененные для расчета средней квадратической погрешности определения координат характерных точек границ (Mt), с подставленными в такие формулы значениями и итоговые (вычисленные) значения Mt, м	Описание закрепле ния точки
	содержатся в Едином государственном реестре недвижимости		определены в результате выполнения комплексных кадастровых работ				
	X	Y	X	Y			
1	2	3	4	5	6	7	8
н283У	-	-	492301.03	4223928.33	Метод спутник овых геодези ческих измерен ий (опреде лений)	$Mt = \sqrt{(m_0^2 + m_1^2)}$	-
н313У	-	-	492272.36	4223974.15	Метод спутник овых геодези ческих измерен ий (опреде лений)	$Mt = \sqrt{(m_0^2 + m_1^2)}$	-
н314У	-	-	492201.75	4223923.56	Метод спутник овых геодези ческих измерен ий (опреде лений)	$Mt = \sqrt{(m_0^2 + m_1^2)}$	-
н284У	-	-	492230.87	4223887.55	Метод спутник овых геодези ческих измерен ий (опреде лений)	$Mt = \sqrt{(m_0^2 + m_1^2)}$	-
н283У	-	-	492301.03	4223928.33	Метод спутник овых геодези ческих измерен ий (опреде лений)	$Mt = \sqrt{(m_0^2 + m_1^2)}$	-

<b>2. Сведения о частях границ уточняемого земельного участка с кадастровым номером 35:09:0101003:89 :</b>				
<b>Обозначение части границ</b>		<b>Горизонтальное проложение (S), м</b>	<b>Описание прохождения части границ</b>	<b>Сведения о согласовании местоположения границ (согласовано/спорное)</b>
<b>от т.</b>	<b>до т.</b>			
<b>1</b>	<b>2</b>	<b>3</b>	<b>4</b>	<b>5</b>
н283У	н313У	54.05	-	-
н313У	н314У	86.86	-	-
н314У	н284У	46.31	-	-
н284У	н283У	81.15	-	-
<b>3. Сведения о характеристиках уточняемого земельного участка с кадастровым номером 35:09:0101003:89 :</b>				
<b>№ п/п</b>	<b>Наименование характеристики земельного участка</b>		<b>Значение характеристики</b>	
<b>1</b>	<b>2</b>		<b>3</b>	
1.	Адрес земельного участка		-	
1.1.	Сведения о местоположении земельного участка (при отсутствии адреса) в структурированном в соответствии с федеральной информационной адресной системой виде		Российская Федерация, 161371, Вологодская область, район Нюксенский, деревня Пожарище, дом 3	
1.2.	Дополнительные сведения о местоположении земельного участка		-	
2.	Площадь земельного участка ± величина погрешности определения (вычисления) площади ( $P \pm \Delta P$ ), м2		4200 ± 23	
3.	Формула, примененная для вычисления предельной погрешности определения площади земельного участка, с подставленными значениями и итоговые (вычисленные) значения ( $\Delta P$ ), м2		$\Delta P = 3.5 * M_t * \sqrt{P} = 3.5 * 0,1 * \sqrt{4200} = 23$	
4.	Площадь земельного участка согласно сведениям Единого государственного реестра недвижимости (Ркад), м2		4200	
5.	Оценка расхождения Р и Ркад ( $P - P_{кад}$ ), м2		-	
6.	Предельные минимальный и максимальный размеры земельного участка ( $P_{мин}$ и $P_{макс}$ ), м2		- -	
7.	Вид (виды) разрешенного использования		для ведения личного подсобного хозяйства	
7.1.	Дополнительные сведения об использовании земельного участка		-	
8.	Кадастровый или иной государственный учетный номер (инвентарный) здания, сооружения, объекта незавершенного строительства, расположенного на земельном участке		-	
9.	Сведения о земельных участках (землях общего пользования, территории общего пользования), посредством которых обеспечивается доступ		-	
10.	Иные сведения		-	
<b>4. Пояснения к сведениям об уточняемом земельном участке с кадастровым номером 35:09:0101003:89 :</b>				
1.	-			

## Сведения об уточняемых земельных участках

**1. Сведения о характерных точках границы уточняемого земельного участка с кадастровым номером 35:09:0101003:90 :**

**Система координат МСК-35, зона 4**

**Зона № 4**

Обозначение характерных точек границ	Координаты, м				Метод опреде ления коор динат	Формулы, примененные для расчета средней квадратической погрешности определения координат характерных точек границ (Mt), с подставленными в такие формулы значениями и итоговые (вычисленные) значения Mt, м	Описание закрепле ния точки
	содержатся в Едином государственном реестре недвижимости		определены в результате выполнения комплексных кадастровых работ				
	X	Y	X	Y			
1	2	3	4	5	6	7	8
н314У	-	-	492201.75	4223923.56	Метод спутник овых геодези ческих измерен ий (опреде лений)	$Mt = \sqrt{(m_0^2 + m_1^2)}$	-
н313У	-	-	492272.36	4223974.15	Метод спутник овых геодези ческих измерен ий (опреде лений)	$Mt = \sqrt{(m_0^2 + m_1^2)}$	-
н286У	-	-	492256.06	4224000.20	Метод спутник овых геодези ческих измерен ий (опреде лений)	$Mt = \sqrt{(m_0^2 + m_1^2)}$	-
н285У	-	-	492185.50	4223943.66	Метод спутник овых геодези ческих измерен ий (опреде лений)	$Mt = \sqrt{(m_0^2 + m_1^2)}$	-
н314У	-	-	492201.75	4223923.56	Метод спутник овых геодези ческих измерен ий (опреде лений)	$Mt = \sqrt{(m_0^2 + m_1^2)}$	-

<b>2. Сведения о частях границ уточняемого земельного участка с кадастровым номером 35:09:0101003:90 :</b>				
<b>Обозначение части границ</b>		<b>Горизонтальное проложение (S), м</b>	<b>Описание прохождения части границ</b>	<b>Сведения о согласовании местоположения границ (согласовано/спорное)</b>
<b>от т.</b>	<b>до т.</b>			
<b>1</b>	<b>2</b>	<b>3</b>	<b>4</b>	<b>5</b>
н314У	н313У	86.86	-	-
н313У	н286У	30.73	-	-
н286У	н285У	90.42	-	-
н285У	н314У	25.85	-	-
<b>3. Сведения о характеристиках уточняемого земельного участка с кадастровым номером 35:09:0101003:90 :</b>				
<b>№ п/п</b>	<b>Наименование характеристики земельного участка</b>		<b>Значение характеристики</b>	
<b>1</b>	<b>2</b>		<b>3</b>	
1.	Адрес земельного участка		-	
1.1.	Сведения о местоположении земельного участка (при отсутствии адреса) в структурированном в соответствии с федеральной информационной адресной системой виде		Российская Федерация, 161371, Вологодская область, район Нюксенский, деревня Пожарище, дом 4	
1.2.	Дополнительные сведения о местоположении земельного участка		-	
2.	Площадь земельного участка ± величина погрешности определения (вычисления) площади ( $P \pm \Delta P$ ), м2		2501 ± 18	
3.	Формула, примененная для вычисления предельной погрешности определения площади земельного участка, с подставленными значениями и итоговые (вычисленные) значения ( $\Delta P$ ), м2		$\Delta P = 3.5 * M_t * \sqrt{P} = 3.5 * 0,1 * \sqrt{2501} = 18$	
4.	Площадь земельного участка согласно сведениям Единого государственного реестра недвижимости (Ркад), м2		2500	
5.	Оценка расхождения Р и Ркад ( $P - P_{кад}$ ), м2		1	
6.	Предельные минимальный и максимальный размеры земельного участка ( $P_{мин}$ и $P_{макс}$ ), м2		- -	
7.	Вид (виды) разрешенного использования		для ведения личного подсобного хозяйства	
7.1.	Дополнительные сведения об использовании земельного участка		-	
8.	Кадастровый или иной государственный учетный номер (инвентарный) здания, сооружения, объекта незавершенного строительства, расположенного на земельном участке		-	
9.	Сведения о земельных участках (землях общего пользования, территории общего пользования), посредством которых обеспечивается доступ		-	
10.	Иные сведения		-	
<b>4. Пояснения к сведениям об уточняемом земельном участке с кадастровым номером 35:09:0101003:90 :</b>				
1.	-			

## Сведения об уточняемых земельных участках

**1. Сведения о характерных точках границы уточняемого земельного участка с кадастровым номером 35:09:0101003:91 :**

**Система координат МСК-35, зона 4**

**Зона № 4**

Обозначение характерных точек границ	Координаты, м				Метод опреде ления коор динат	Формулы, примененные для расчета средней квадратической погрешности определения координат характерных точек границ (Mt), с подставленными в такие формулы значениями и итоговые (вычисленные) значения Mt, м	Описание закрепле ния точки
	содержатся в Едином государственном реестре недвижимости		определены в результате выполнения комплексных кадастровых работ				
	X	Y	X	Y			
1	2	3	4	5	6	7	8
н292У	-	-	492117.19	4224027.07	Метод спутник овых геодези ческих измерен ий (опреде лений)	$Mt = \sqrt{(m_0^2 + m_1^2)}$	-
н291У	-	-	492193.80	4224088.41	Метод спутник овых геодези ческих измерен ий (опреде лений)	$Mt = \sqrt{(m_0^2 + m_1^2)}$	-
н294У	-	-	492182.88	4224105.51	Метод спутник овых геодези ческих измерен ий (опреде лений)	$Mt = \sqrt{(m_0^2 + m_1^2)}$	-
н293У	-	-	492104.78	4224043.00	Метод спутник овых геодези ческих измерен ий (опреде лений)	$Mt = \sqrt{(m_0^2 + m_1^2)}$	-
н292У	-	-	492117.19	4224027.07	Метод спутник овых геодези ческих измерен ий (опреде лений)	$Mt = \sqrt{(m_0^2 + m_1^2)}$	-



<b>2. Сведения о частях границ уточняемого земельного участка с кадастровым номером 35:09:0101003:91 :</b>				
<b>Обозначение части границ</b>		<b>Горизонтальное проложение (S), м</b>	<b>Описание прохождения части границ</b>	<b>Сведения о согласовании местоположения границ (согласовано/спорное)</b>
<b>от т.</b>	<b>до т.</b>			
<b>1</b>	<b>2</b>	<b>3</b>	<b>4</b>	<b>5</b>
н292У	н291У	98.14	-	-
н291У	н294У	20.29	-	-
н294У	н293У	100.04	-	-
н293У	н292У	20.19	-	-
<b>3. Сведения о характеристиках уточняемого земельного участка с кадастровым номером 35:09:0101003:91 :</b>				
<b>№ п/п</b>	<b>Наименование характеристики земельного участка</b>		<b>Значение характеристики</b>	
<b>1</b>	<b>2</b>		<b>3</b>	
1.	Адрес земельного участка		-	
1.1.	Сведения о местоположении земельного участка (при отсутствии адреса) в структурированном в соответствии с федеральной информационной адресной системой виде		Российская Федерация, 161371, Вологодская область, район Нюксенский, деревня Пожарище, дом 7	
1.2.	Дополнительные сведения о местоположении земельного участка		-	
2.	Площадь земельного участка ± величина погрешности определения (вычисления) площади ( $P \pm \Delta P$ ), м2		2000 ± 16	
3.	Формула, примененная для вычисления предельной погрешности определения площади земельного участка, с подставленными значениями и итоговые (вычисленные) значения ( $\Delta P$ ), м2		$\Delta P = 3.5 * M_t * \sqrt{P} = 3.5 * 0,1 * \sqrt{2000} = 16$	
4.	Площадь земельного участка согласно сведениям Единого государственного реестра недвижимости ( $P_{\text{кад}}$ ), м2		2000	
5.	Оценка расхождения $P$ и $P_{\text{кад}}$ ( $P - P_{\text{кад}}$ ), м2		-	
6.	Предельные минимальный и максимальный размеры земельного участка ( $P_{\text{мин}}$ и $P_{\text{макс}}$ ), м2		- -	
7.	Вид (виды) разрешенного использования		для ведения личного подсобного хозяйства	
7.1.	Дополнительные сведения об использовании земельного участка		-	
8.	Кадастровый или иной государственный учетный номер (инвентарный) здания, сооружения, объекта незавершенного строительства, расположенного на земельном участке		-	
9.	Сведения о земельных участках (землях общего пользования, территории общего пользования), посредством которых обеспечивается доступ		-	
10.	Иные сведения		-	
<b>4. Пояснения к сведениям об уточняемом земельном участке с кадастровым номером 35:09:0101003:91 :</b>				
1.	-			

## Сведения об уточняемых земельных участках

**1. Сведения о характерных точках границы уточняемого земельного участка с кадастровым номером 35:09:0101003:97 :**

**Система координат МСК-35, зона 4**

**Зона № 4**

Обозначение характерных точек границ	Координаты, м				Метод опреде ления коор динат	Формулы, примененные для расчета средней квадратической погрешности определения координат характерных точек границ (Mt), с подставленными в такие формулы значениями и итоговые (вычисленные) значения Mt, м	Описание закрепле ния точки
	содержатся в Едином государственном реестре недвижимости		определены в результате выполнения комплексных кадастровых работ				
	X	Y	X	Y			
1	2	3	4	5	6	7	8
н315У	-	-	492421.49	4224062.43	Метод спутник овых геодези ческих измерен ий (опреде лений)	$Mt = \sqrt{(m_0^2 + m_1^2)}$	-
н316У	-	-	492432.90	4224091.53	Метод спутник овых геодези ческих измерен ий (опреде лений)	$Mt = \sqrt{(m_0^2 + m_1^2)}$	-
37	-	-	492422.64	4224095.41	Метод спутник овых геодези ческих измерен ий (опреде лений)	$Mt = \sqrt{(m_0^2 + m_1^2)}$	-
н317У	-	-	492417.64	4224097.29	Метод спутник овых геодези ческих измерен ий (опреде лений)	$Mt = \sqrt{(m_0^2 + m_1^2)}$	-
н318У	-	-	492407.31	4224071.53	Метод спутник овых геодези ческих измерен ий (опреде лений)	$Mt = \sqrt{(m_0^2 + m_1^2)}$	-
н319У	-	-	492412.55	4224066.01	Метод спутник овых геодези ческих измерен ий (опреде лений)	$Mt = \sqrt{(m_0^2 + m_1^2)}$	-

1. Сведения о характерных точках границы уточняемого земельного участка с кадастровым номером 35:09:0101003:97 :							
Система координат МСК-35, зона 4						Зона № 4	
Обозначение характерных точек границ	Координаты, м				Метод определения координат	Формулы, примененные для расчета средней квадратической погрешности определения координат характерных точек границ (Mt), с подставленными в такие формулы значениями и итоговые (вычисленные) значения Mt, м	Описание закрепления точки
	содержатся в Едином государственном реестре недвижимости		определены в результате выполнения комплексных кадастровых работ				
	X	Y	X	Y			
1	2	3	4	5	6	7	8
н315У	-	-	492421.49	4224062.43	Метод спутниковых геодезических измерений (определений)	$Mt = \sqrt{(m_0^2 + m_1^2)}$	-

2. Сведения о частях границ уточняемого земельного участка с кадастровым номером 35:09:0101003:97 :				
Обозначение части границ		Горизонтальное проложение (S), м	Описание прохождения части границ	Сведения о согласовании местоположения границ (согласовано/спорное)
от т.	до т.			
1	2	3	4	5
н315У	н316У	31.26	-	-
н316У	37	10.97	-	-
37	н317У	5.34	-	-
н317У	н318У	27.75	-	-
н318У	н319У	7.61	-	-
н319У	н315У	9.63	-	-

3. Сведения о характеристиках уточняемого земельного участка с кадастровым номером 35:09:0101003:97 :		
№ п/п	Наименование характеристики земельного участка	Значение характеристики
1	2	3
1.	Адрес земельного участка	-
1.1.	Сведения о местоположении земельного участка (при отсутствии адреса) в структурированном в соответствии с федеральной информационной адресной системой виде	Российская Федерация, 161371, Вологодская область, район Нюксенский, деревня Пожарище, дом 11
1.2.	Дополнительные сведения о местоположении земельного участка	-
2.	Площадь земельного участка ± величина погрешности определения (вычисления) площади (P ± ΔP), м2	500 ± 8
3.	Формула, примененная для вычисления предельной погрешности определения площади земельного участка, с подставленными значениями и итоговые (вычисленные) значения (ΔP), м2	$\Delta P=3.5*Mt*\sqrt{P}=3.5*0,1*\sqrt{500}=8$
4.	Площадь земельного участка согласно сведениям Единого государственного реестра недвижимости (Ркад), м2	500
5.	Оценка расхождения Р и Ркад (Р - Ркад), м2	-
6.	Предельные минимальный и максимальный размеры земельного участка (Рмин и Рмакс), м2	- -

3. Сведения о характеристиках уточняемого земельного участка с кадастровым номером 35:09:0101003:97 :		
№ п/п	Наименование характеристики земельного участка	Значение характеристики
1	2	3
7.	Вид (виды) разрешенного использования	для эксплуатации и обслуживания жилого фонда
7.1.	Дополнительные сведения об использовании земельного участка	-
8.	Кадастровый или иной государственный учетный номер (инвентарный) здания, сооружения, объекта незавершенного строительства, расположенного на земельном участке	35:09:0101003:106
9.	Сведения о земельных участках (землях общего пользования, территории общего пользования), посредством которых обеспечивается доступ	-
10.	Иные сведения	-
4. Пояснения к сведениям об уточняемом земельном участке с кадастровым номером 35:09:0101003:97 :		
1.	-	

## Сведения об уточняемых земельных участках

**1. Сведения о характерных точках границы уточняемого земельного участка с кадастровым номером 35:09:0101003:98 :**

**Система координат МСК-35, зона 4**

**Зона № 4**

Обозначение характерных точек границ	Координаты, м				Метод опреде ления коор динат	Формулы, примененные для расчета средней квадратической погрешности определения координат характерных точек границ (Mt), с подставленными в такие формулы значениями и итоговые (вычисленные) значения Mt, м	Описание закрепле ния точки
	содержатся в Едином государственном реестре недвижимости		определены в результате выполнения комплексных кадастровых работ				
	X	Y	X	Y			
1	2	3	4	5	6	7	8
н180У	-	-	492237.38	4224127.82	Метод спутник овых геодези ческих измерен ий (опреде лений)	$Mt = \sqrt{(m_0^2 + m_1^2)}$	-
н320У	-	-	492233.67	4224138.61	Метод спутник овых геодези ческих измерен ий (опреде лений)	$Mt = \sqrt{(m_0^2 + m_1^2)}$	-
н321У	-	-	492231.49	4224144.06	Метод спутник овых геодези ческих измерен ий (опреде лений)	$Mt = \sqrt{(m_0^2 + m_1^2)}$	-
92	-	-	492230.61	4224143.73	Метод спутник овых геодези ческих измерен ий (опреде лений)	$Mt = \sqrt{(m_0^2 + m_1^2)}$	-
91	-	-	492222.01	4224141.56	Метод спутник овых геодези ческих измерен ий (опреде лений)	$Mt = \sqrt{(m_0^2 + m_1^2)}$	-
90	-	-	492220.86	4224144.28	Метод спутник овых геодези ческих измерен ий (опреде лений)	$Mt = \sqrt{(m_0^2 + m_1^2)}$	-

**1. Сведения о характерных точках границы уточняемого земельного участка с кадастровым номером 35:09:0101003:98 :**

### Система координат МСК-35, зона 4

### Зона № 4

Обозначение характерных точек границ	Координаты, м				Метод опреде ления коор динат	Формулы, примененные для расчета средней квадратической погрешности определения координат характерных точек границ (Mt), с подставленными в такие формулы значениями и итоговые (вычисленные) значения Mt, м	Описание закрепле ния точки
	содержатся в Едином государственном реестре недвижимости		определены в результате выполнения комплексных кадастровых работ				
	X	Y	X	Y			
1	2	3	4	5	6	7	8
89	-	-	492219.72	4224146.65	Метод спутник овых геодези ческих измерен ий (опреде лений)	$Mt = \sqrt{(m_0^2 + m_1^2)}$	-
88	-	-	492217.77	4224148.41	Метод спутник овых геодези ческих измерен ий (опреде лений)	$Mt = \sqrt{(m_0^2 + m_1^2)}$	-
н322У	-	-	492193.41	4224138.20	Метод спутник овых геодези ческих измерен ий (опреде лений)	$Mt = \sqrt{(m_0^2 + m_1^2)}$	-
н323У	-	-	492203.50	4224114.93	Метод спутник овых геодези ческих измерен ий (опреде лений)	$Mt = \sqrt{(m_0^2 + m_1^2)}$	-
н182У	-	-	492205.82	4224115.79	Метод спутник овых геодези ческих измерен ий (опреде лений)	$Mt = \sqrt{(m_0^2 + m_1^2)}$	-
н181У	-	-	492225.09	4224122.87	Метод спутник овых геодези ческих измерен ий (опреде лений)	$Mt = \sqrt{(m_0^2 + m_1^2)}$	-

1. Сведения о характерных точках границы уточняемого земельного участка с кадастровым номером 35:09:0101003:98 :							
Система координат МСК-35, зона 4						Зона № 4	
Обозначение характерных точек границ	Координаты, м				Метод определения координат	Формулы, примененные для расчета средней квадратической погрешности определения координат характерных точек границ (Mt), с подставленными в такие формулы значениями и итоговые (вычисленные) значения Mt, м	Описание закрепления точки
	содержатся в Едином государственном реестре недвижимости		определены в результате выполнения комплексных кадастровых работ				
	X	Y	X	Y			
1	2	3	4	5	6	7	8
н180У	-	-	492237.38	4224127.82	Метод спутниковых геодезических измерений (определений)	$Mt = \sqrt{(m_0^2 + m_1^2)}$	-

2. Сведения о частях границ уточняемого земельного участка с кадастровым номером 35:09:0101003:98 :				
Обозначение части границ		Горизонтальное проложение (S), м	Описание прохождения части границ	Сведения о согласовании местоположения границ (согласовано/спорное)
от т.	до т.			
1	2	3	4	5
н180У	н320У	11.41	-	-
н320У	н321У	5.87	-	-
н321У	92	0.94	-	-
92	91	8.87	-	-
91	90	2.95	-	-
90	89	2.63	-	-
89	88	2.63	-	-
88	н322У	26.41	-	-
н322У	н323У	25.36	-	-
н323У	н182У	2.47	-	-
н182У	н181У	20.53	-	-
н181У	н180У	13.25	-	-

3. Сведения о характеристиках уточняемого земельного участка с кадастровым номером 35:09:0101003:98 :		
№ п/п	Наименование характеристики земельного участка	Значение характеристики
1	2	3
1.	Адрес земельного участка	-
1.1.	Сведения о местоположении земельного участка (при отсутствии адреса) в структурированном в соответствии с федеральной информационной адресной системой виде	Российская Федерация, Вологодская область, район Нюксенский, деревня Пожарище
1.2.	Дополнительные сведения о местоположении земельного участка	-
2.	Площадь земельного участка ± величина погрешности определения (вычисления) площади (Р ± ΔР), м2	880 ± 10

3. Сведения о характеристиках уточняемого земельного участка с кадастровым номером 35:09:0101003:98 :		
№ п/п	Наименование характеристики земельного участка	Значение характеристики
1	2	3
3.	Формула, примененная для вычисления предельной погрешности определения площади земельного участка, с подставленными значениями и итоговые (вычисленные) значения ( $\Delta P$ ), м2	$\Delta P = 3.5 * M_t * \sqrt{P} = 3.5 * 0,1 * \sqrt{880} = 10$
4.	Площадь земельного участка согласно сведениям Единого государственного реестра недвижимости (Ркад), м2	800
5.	Оценка расхождения Р и Ркад (Р - Ркад), м2	80
6.	Предельные минимальный и максимальный размеры земельного участка (Рмин и Рмакс), м2	- -
7.	Вид (виды) разрешенного использования	для эксплуатации и обслуживания жилого фонда
7.1.	Дополнительные сведения об использовании земельного участка	-
8.	Кадастровый или иной государственный учетный номер (инвентарный) здания, сооружения, объекта незавершенного строительства, расположенного на земельном участке	35:09:0101003:111
9.	Сведения о земельных участках (землях общего пользования, территории общего пользования), посредством которых обеспечивается доступ	-
10.	Иные сведения	-
4. Пояснения к сведениям об уточняемом земельном участке с кадастровым номером 35:09:0101003:98 :		
1.	-	



## Сведения об уточняемых земельных участках

**1. Сведения о характерных точках границы уточняемого земельного участка с кадастровым номером 35:09:0101003:99 :**

**Система координат МСК-35, зона 4**

**Зона № 4**

Обозначение характерных точек границ	Координаты, м				Метод опреде ления коор динат	Формулы, примененные для расчета средней квадратической погрешности определения координат характерных точек границ (Mt), с подставленными в такие формулы значениями и итоговые (вычисленные) значения Mt, м	Описание закрепле ния точки
	содержатся в Едином государственном реестре недвижимости		определены в результате выполнения комплексных кадастровых работ				
	X	Y	X	Y			
1	2	3	4	5	6	7	8
н273У	-	-	492497.14	4224076.14	Метод спутник овых геодези ческих измерен ий (опреде лений)	$Mt = \sqrt{(m_0^2 + m_1^2)}$	-
н272У	-	-	492504.76	4224096.74	Метод спутник овых геодези ческих измерен ий (опреде лений)	$Mt = \sqrt{(m_0^2 + m_1^2)}$	-
74	-	-	492478.26	4224107.40	Метод спутник овых геодези ческих измерен ий (опреде лений)	$Mt = \sqrt{(m_0^2 + m_1^2)}$	-
н324У	-	-	492467.79	4224075.98	Метод спутник овых геодези ческих измерен ий (опреде лений)	$Mt = \sqrt{(m_0^2 + m_1^2)}$	-
н325У	-	-	492468.53	4224075.74	Метод спутник овых геодези ческих измерен ий (опреде лений)	$Mt = \sqrt{(m_0^2 + m_1^2)}$	-
н326У	-	-	492466.63	4224070.74	Метод спутник овых геодези ческих измерен ий (опреде лений)	$Mt = \sqrt{(m_0^2 + m_1^2)}$	-

1. Сведения о характерных точках границы уточняемого земельного участка с кадастровым номером 35:09:0101003:99 :							
Система координат МСК-35, зона 4						Зона № 4	
Обозначение характерных точек границ	Координаты, м				Метод опреде ления коор динат	Формулы, примененные для расчета средней квадратической погрешности определения координат характерных точек границ (Mt), с подставленными в такие формулы значениями и итоговые (вычисленные) значения Mt, м	Описание закрепле ния точки
	содержатся в Едином государственном реестре недвижимости		определены в результате выполнения комплексных кадастровых работ				
	X	Y	X	Y			
1	2	3	4	5	6	7	8
н327У	-	-	492480.84	4224065.13	Метод спутник овых геодези ческих измерен ий (опреде лений)	$Mt = \sqrt{(m_0^2 + m_1^2)}$	-
н275У	-	-	492483.85	4224074.55	Метод спутник овых геодези ческих измерен ий (опреде лений)	$Mt = \sqrt{(m_0^2 + m_1^2)}$	-
н274У	-	-	492485.46	4224079.61	Метод спутник овых геодези ческих измерен ий (опреде лений)	$Mt = \sqrt{(m_0^2 + m_1^2)}$	-
н273У	-	-	492497.14	4224076.14	Метод спутник овых геодези ческих измерен ий (опреде лений)	$Mt = \sqrt{(m_0^2 + m_1^2)}$	-

2. Сведения о частях границ уточняемого земельного участка с кадастровым номером 35:09:0101003:99 :					
Обозначение части границ		Горизонтальное проложение (S), м	Описание прохождения части границ	Сведения о согласовании местоположения границ (согласовано/спорное)	
от т.	до т.				
1	2	3	4	5	
н273У	н272У	21.96	-	-	
н272У	74	28.56	-	-	
74	н324У	33.12	-	-	
н324У	н325У	0.78	-	-	
н325У	н326У	5.35	-	-	
н326У	н327У	15.28	-	-	
н327У	н275У	9.89	-	-	

<b>2. Сведения о частях границ уточняемого земельного участка с кадастровым номером 35:09:0101003:99 :</b>				
<b>Обозначение части границ</b>		<b>Горизонтальное проложение (S), м</b>	<b>Описание прохождения части границ</b>	<b>Сведения о согласовании местоположения границ (согласовано/спорное)</b>
<b>от т.</b>	<b>до т.</b>			
<b>1</b>	<b>2</b>	<b>3</b>	<b>4</b>	<b>5</b>
н275У	н274У	5.31	-	-
н274У	н273У	12.18	-	-
<b>3. Сведения о характеристиках уточняемого земельного участка с кадастровым номером 35:09:0101003:99 :</b>				
<b>№ п/п</b>	<b>Наименование характеристики земельного участка</b>		<b>Значение характеристики</b>	
<b>1</b>	<b>2</b>		<b>3</b>	
1.	Адрес земельного участка		-	
1.1.	Сведения о местоположении земельного участка (при отсутствии адреса) в структурированном в соответствии с федеральной информационной адресной системой виде		Российская Федерация, 161371, Вологодская область, район Нюксенский, деревня Пожарище, дом 4	
1.2.	Дополнительные сведения о местоположении земельного участка		-	
2.	Площадь земельного участка ± величина погрешности определения (вычисления) площади ( $P \pm \Delta P$ ), м2		880 ± 10	
3.	Формула, примененная для вычисления предельной погрешности определения площади земельного участка, с подставленными значениями и итоговые (вычисленные) значения ( $\Delta P$ ), м2		$\Delta P = 3.5 * M_t * \sqrt{P} = 3.5 * 0,1 * \sqrt{880} = 10$	
4.	Площадь земельного участка согласно сведениям Единого государственного реестра недвижимости (Ркад), м2		800	
5.	Оценка расхождения Р и Ркад ( $P - P_{кад}$ ), м2		80	
6.	Предельные минимальный и максимальный размеры земельного участка ( $P_{мин}$ и $P_{макс}$ ), м2		- -	
7.	Вид (виды) разрешенного использования		для эксплуатации и обслуживания жилого фонда	
7.1.	Дополнительные сведения об использовании земельного участка		-	
8.	Кадастровый или иной государственный учетный номер (инвентарный) здания, сооружения, объекта незавершенного строительства, расположенного на земельном участке		35:09:0101003:109	
9.	Сведения о земельных участках (землях общего пользования, территории общего пользования), посредством которых обеспечивается доступ		-	
10.	Иные сведения		-	
<b>4. Пояснения к сведениям об уточняемом земельном участке с кадастровым номером 35:09:0101003:99 :</b>				
1.	-			

## Сведения об уточняемых земельных участках

**1. Сведения о характерных точках границы уточняемого земельного участка с кадастровым номером 35:09:0203011:60 :**

**Система координат МСК-35, зона 4**

**Зона № 4**

Обозначение характерных точек границ	Координаты, м				Метод опреде ления коор динат	Формулы, примененные для расчета средней квадратической погрешности определения координат характерных точек границ (Mt), с подставленными в такие формулы значениями и итоговые (вычисленные) значения Mt, м	Описание закрепле ния точки
	содержатся в Едином государственном реестре недвижимости		определены в результате выполнения комплексных кадастровых работ				
	X	Y	X	Y			
1	2	3	4	5	6	7	8
н329У	-	-	492317.98	4224143.06	Метод спутник овых геодези ческих измерен ий (опреде лений)	$Mt = \sqrt{(m_0^2 + m_1^2)}$	-
н330У	-	-	492315.35	4224177.37	Метод спутник овых геодези ческих измерен ий (опреде лений)	$Mt = \sqrt{(m_0^2 + m_1^2)}$	-
н331У	-	-	492279.23	4224176.14	Метод спутник овых геодези ческих измерен ий (опреде лений)	$Mt = \sqrt{(m_0^2 + m_1^2)}$	-
н332У	-	-	492274.75	4224172.90	Метод спутник овых геодези ческих измерен ий (опреде лений)	$Mt = \sqrt{(m_0^2 + m_1^2)}$	-
н333У	-	-	492287.07	4224135.75	Метод спутник овых геодези ческих измерен ий (опреде лений)	$Mt = \sqrt{(m_0^2 + m_1^2)}$	-
н334У	-	-	492289.33	4224133.70	Метод спутник овых геодези ческих измерен ий (опреде лений)	$Mt = \sqrt{(m_0^2 + m_1^2)}$	-

1. Сведения о характерных точках границы уточняемого земельного участка с кадастровым номером 35:09:0203011:60 :							
Система координат МСК-35, зона 4							Зона № 4
Обозначение характерных точек границ	Координаты, м				Метод определения координат	Формулы, примененные для расчета средней квадратической погрешности определения координат характерных точек границ (Mt), с подставленными в такие формулы значениями и итоговые (вычисленные) значения Mt, м	Описание закрепления точки
	содержатся в Едином государственном реестре недвижимости		определены в результате выполнения комплексных кадастровых работ				
	X	Y	X	Y			
1	2	3	4	5	6	7	8
н335У	-	-	492292.34	4224133.07	Метод спутниковых геодезических измерений (определений)	$Mt = \sqrt{(m_0^2 + m_1^2)}$	-
н329У	-	-	492317.98	4224143.06	Метод спутниковых геодезических измерений (определений)	$Mt = \sqrt{(m_0^2 + m_1^2)}$	-
2. Сведения о частях границ уточняемого земельного участка с кадастровым номером 35:09:0203011:60 :							
Обозначение части границ		Горизонтальное проложение (S), м	Описание прохождения части границ	Сведения о согласовании местоположения границ (согласовано/спорное)			
от т.	до т.						
1	2	3	4	5			
н329У	н330У	34.41	-	-			
н330У	н331У	36.14	-	-			
н331У	н332У	5.53	-	-			
н332У	н333У	39.14	-	-			
н333У	н334У	3.05	-	-			
н334У	н335У	3.08	-	-			
н335У	н329У	27.52	-	-			
3. Сведения о характеристиках уточняемого земельного участка с кадастровым номером 35:09:0203011:60 :							
№ п/п	Наименование характеристики земельного участка			Значение характеристики			
1	2			3			
1.	Адрес земельного участка			-			
1.1.	Сведения о местоположении земельного участка (при отсутствии адреса) в структурированном в соответствии с федеральной информационной адресной системой виде			Российская Федерация, 161371, Вологодская область, район Нюксенский, деревня Пожарище, дом 25			
1.2.	Дополнительные сведения о местоположении земельного участка			-			
2.	Площадь земельного участка ± величина погрешности определения (вычисления) площади (Р ± ΔР), м2			1440 ± 13			

3. Сведения о характеристиках уточняемого земельного участка с кадастровым номером 35:09:0203011:60 :		
№ п/п	Наименование характеристики земельного участка	Значение характеристики
1	2	3
3.	Формула, примененная для вычисления предельной погрешности определения площади земельного участка, с подставленными значениями и итоговые (вычисленные) значения ( $\Delta P$ ), м <sup>2</sup>	$\Delta P = 3.5 * M_t * \sqrt{P} = 3.5 * 0,1 * \sqrt{1440} = 13$
4.	Площадь земельного участка согласно сведениям Единого государственного реестра недвижимости (Ркад), м <sup>2</sup>	1600
5.	Оценка расхождения Р и Ркад (Р - Ркад), м <sup>2</sup>	160
6.	Предельные минимальный и максимальный размеры земельного участка (Рмин и Рмакс), м <sup>2</sup>	- -
7.	Вид (виды) разрешенного использования	для служебных целей
7.1.	Дополнительные сведения об использовании земельного участка	-
8.	Кадастровый или иной государственный учетный номер (инвентарный) здания, сооружения, объекта незавершенного строительства, расположенного на земельном участке	35:09:0101003:100
9.	Сведения о земельных участках (землях общего пользования, территории общего пользования), посредством которых обеспечивается доступ	-
10.	Иные сведения	-
4. Пояснения к сведениям об уточняемом земельном участке с кадастровым номером 35:09:0203011:60 :		
1.	-	

# Сведения об уточняемых земельных участках, необходимые для исправления реестровых ошибок в сведениях о местоположении их границ

1. Сведения о характерных точках границ уточняемого земельного участка с кадастровым номером 35:09:0101003:1 :

Система координат МСК-35, зона 4

Зона № 4

Обозначение характерных точек границ	Координаты, м				Метод опреде ления коор динат	Формулы, примененные для расчета средней квадратической погрешности определения координат характерных точек границ (Mt), с подставленными в такие формулы значениями и итоговые (вычисленные) значения Mt, м	Описание закрепле ния точки
	содержатся в Едином государственном реестре недвижимости		определены в результате выполнения комплексных кадастровых работ				
	X	Y	X	Y			
1	2	3	4	5	6	7	8
1	1089.30	2718.70	492432.51	4224007.07	Метод спутни ковых геодези ческих измере ний (опреде лений)	$Mt = \sqrt{(m_0^2 + m_1^2)}$	-
н1У	-	-	492427.40	4224012.55	Метод спутни ковых геодези ческих измере ний (опреде лений)	$Mt = \sqrt{(m_0^2 + m_1^2)}$	-
н2У	-	-	492430.90	4224018.30	Метод спутни ковых геодези ческих измере ний (опреде лений)	$Mt = \sqrt{(m_0^2 + m_1^2)}$	-
н3У	-	-	492427.06	4224020.29	Метод спутни ковых геодези ческих измере ний (опреде лений)	$Mt = \sqrt{(m_0^2 + m_1^2)}$	-
48	-	-	492418.49	4224011.50	Метод спутни ковых геодези ческих измере ний (опреде лений)	$Mt = \sqrt{(m_0^2 + m_1^2)}$	-

**1. Сведения о характерных точках границ уточняемого земельного участка с кадастровым номером 35:09:0101003:1 :**

### Система координат МСК-35, зона 4

### Зона № 4

Обозначение характерных точек границ	Координаты, м				Метод опреде ления коор динат	Формулы, примененные для расчета средней квадратической погрешности определения координат характерных точек границ (Mt), с подставленными в такие формулы значениями и итоговые (вычисленные) значения Mt, м	Описание закрепле ния точки
	содержатся в Едином государственном реестре недвижимости		определены в результате выполнения комплексных кадастровых работ				
	X	Y	X	Y			
1	2	3	4	5	6	7	8
2	1085.60	2717.70	492417.34	4224010.43	Метод спутни ковых геодези ческих измере ний (опреде лений)	$Mt = \sqrt{(m_0^2 + m_1^2)}$	-
3	1052.60	2713.00	492386.68	4223997.04	Метод спутни ковых геодези ческих измере ний (опреде лений)	$Mt = \sqrt{(m_0^2 + m_1^2)}$	-
4	1038.10	2713.00	492377.19	4223995.19	Метод спутни ковых геодези ческих измере ний (опреде лений)	$Mt = \sqrt{(m_0^2 + m_1^2)}$	-
5	1038.00	2709.40	492379.12	4223989.05	Метод спутни ковых геодези ческих измере ний (опреде лений)	$Mt = \sqrt{(m_0^2 + m_1^2)}$	-
6	1041.00	2691.40	492385.92	4223976.12	Метод спутни ковых геодези ческих измере ний (опреде лений)	$Mt = \sqrt{(m_0^2 + m_1^2)}$	-

[illegible]



**1. Сведения о характерных точках границ уточняемого земельного участка с кадастровым номером 35:09:0101003:1 :**

### Система координат МСК-35, зона 4

### Зона № 4

Обозначение характерных точек границ	Координаты, м				Метод опреде ления коор динат	Формулы, примененные для расчета средней квадратической погрешности определения координат характерных точек границ (Mt), с подставленными в такие формулы значениями и итоговые (вычисленные) значения Mt, м	Описание закрепле ния точки
	содержатся в Едином государственном реестре недвижимости		определены в результате выполнения комплексных кадастровых работ				
	X	Y	X	Y			
1	2	3	4	5	6	7	8
7	1054.80	2682.70	492395.49	4223972.24	Метод спутни ковых геодези ческих измере ний (опреде лений)	$Mt = \sqrt{(m_0^2 + m_1^2)}$	-
н4У	-	-	492399.82	4223972.35	Метод спутни ковых геодези ческих измере ний (опреде лений)	$Mt = \sqrt{(m_0^2 + m_1^2)}$	-
н5У	-	-	492401.36	4223968.28	Метод спутни ковых геодези ческих измере ний (опреде лений)	$Mt = \sqrt{(m_0^2 + m_1^2)}$	-
н6У	-	-	492409.64	4223970.50	Метод спутни ковых геодези ческих измере ний (опреде лений)	$Mt = \sqrt{(m_0^2 + m_1^2)}$	-
н7У	-	-	492408.83	4223975.08	Метод спутни ковых геодези ческих измере ний (опреде лений)	$Mt = \sqrt{(m_0^2 + m_1^2)}$	-

[illegible]

**1. Сведения о характерных точках границ уточняемого земельного участка с кадастровым номером 35:09:0101003:1 :**

### Система координат МСК-35, зона 4

### Зона № 4

Обозначение характерных точек границ	Координаты, м				Метод опреде ления коор динат	Формулы, примененные для расчета средней квадратической погрешности определения координат характерных точек границ (Mt), с подставленными в такие формулы значениями и итоговые (вычисленные) значения Mt, м	Описание закрепле ния точки
	содержатся в Едином государственном реестре недвижимости		определены в результате выполнения комплексных кадастровых работ				
	X	Y	X	Y			
1	2	3	4	5	6	7	8
н8У	-	-	492417.86	4223978.26	Метод спутни ковых геодези ческих измере ний (опреде лений)	$Mt = \sqrt{(m_0^2 + m_1^2)}$	-
8	1079.20	2682.00	492420.54	4223973.66	Метод спутни ковых геодези ческих измере ний (опреде лений)	$Mt = \sqrt{(m_0^2 + m_1^2)}$	-
9	1095.80	2694.00	492425.95	4223976.40	Метод спутни ковых геодези ческих измере ний (опреде лений)	$Mt = \sqrt{(m_0^2 + m_1^2)}$	-
10	1096.00	2698.30	492423.90	4223980.45	Метод спутни ковых геодези ческих измере ний (опреде лений)	$Mt = \sqrt{(m_0^2 + m_1^2)}$	-
11	1094.40	2712.80	492439.80	4223990.84	Метод спутни ковых геодези ческих измере ний (опреде лений)	$Mt = \sqrt{(m_0^2 + m_1^2)}$	-

[illegible]

1. Сведения о характерных точках границ уточняемого земельного участка с кадастровым номером 35:09:0101003:1 :							
Система координат МСК-35, зона 4						Зона № 4	
Обозначение характерных точек границ	Координаты, м				Метод опреде ления коор динат	Формулы, примененные для расчета средней квадратической погрешности определения координат характерных точек границ (Mt), с подставленными в такие формулы значениями и итоговые (вычисленные) значения Mt, м	Описание закрепле ния точки
	содержатся в Едином государственном реестре недвижимости		определены в результате выполнения комплексных кадастровых работ				
	X	Y	X	Y			
1	2	3	4	5	6	7	8
1	1089.30	2718.70	492432.51	4224007.07	Метод спутни ковых геодези ческих измере ний (опреде лений)	$Mt = \sqrt{(m_0^2 + m_1^2)}$	-
2. Сведения о частях границ уточняемого земельного участка с кадастровым номером 35:09:0101003:1 :							
Обозначение части границ		Горизонтальное проложение (S), м	Описание прохождения части границ	Сведения о согласовании местоположения границ (согласовано/спорное)			
от т.	до т.						
1	2	3	4	5			
1	н1У	7.49	-	-			
9	10	4.54	-	-			
8	9	6.06	-	-			
н8У	8	5.32	-	-			
н7У	н8У	9.57	-	-			
н6У	н7У	4.65	-	-			
н5У	н6У	8.57	-	-			
н4У	н5У	4.35	-	-			
7	н4У	4.33	-	-			
6	7	10.33	-	-			
5	6	14.61	-	-			
4	5	6.44	-	-			
3	4	9.67	-	-			
2	3	33.46	-	-			
48	2	1.57	-	-			
н3У	48	12.28	-	-			
н2У	н3У	4.33	-	-			
н1У	н2У	6.73	-	-			
10	11	18.99	-	-			
11	1	17.79	-	-			

<b>3. Сведения о характеристиках уточняемого земельного участка с кадастровым номером 35:09:0101003:1 :</b>		
<b>№ п/п</b>	<b>Наименование характеристики</b>	<b>Значение характеристики</b>
<b>1</b>	<b>2</b>	<b>3</b>
1.	Адрес земельного участка	-
1.1.	Сведения о местоположении земельного участка (при отсутствии адреса) в структурированном в соответствии с федеральной информационной адресной системой виде	Российская Федерация, 161371, Вологодская область, район Нюксенский, деревня Пожарище, дом 14
1.2.	Дополнительные сведения о местоположении земельного участка	-
2.	Площадь земельного участка $\pm$ величина погрешности определения (вычисления) площади ( $P \pm \Delta P$ ), м2	$1661 \pm 14$
3.	Формула, примененная для расчета предельной допустимой погрешности определения площади земельного участка, с подставленными значениями и итоговые (вычисленные) значения ( $\Delta P$ ), м2	$\Delta P = 3.5 * M_t * \sqrt{P} = 3.5 * 0,1 * \sqrt{1661} = 14$
4.	Площадь земельного участка согласно сведениям Единого государственного реестра недвижимости ( $P_{\text{кад}}$ ), м2	1661
5.	Оценка расхождения $P$ и $P_{\text{кад}}$ ( $P - P_{\text{кад}}$ ), м2	-
6.	Предельные минимальный и максимальный размеры земельного участка ( $P_{\text{мин}}$ и $P_{\text{макс}}$ ), м2	- -
7.	Кадастровый номер или иной государственный учетный номер (инвентарный) объекта недвижимости, расположенного на земельном участке	35:09:0101003:103
8.	Вид (виды) разрешенного использования	Для ведения личного подсобного хозяйства
8.1.	Дополнительные сведения об использовании земельного участка	-
9.	Сведения о земельных участках (землях общего пользования, территории общего пользования), посредством которых обеспечивается доступ	-
10.	Иные сведения	-
<b>4. Пояснения к сведениям об уточняемом земельном участке с кадастровым номером 35:09:0101003:1 :</b>		
1.	-	

# Сведения об уточняемых земельных участках, необходимые для исправления реестровых ошибок в сведениях о местоположении их границ

1. Сведения о характерных точках границ уточняемого земельного участка с кадастровым номером 35:09:0101003:16 :

Система координат МСК-35, зона 4

Зона № 4

Обозначение характерных точек границ	Координаты, м				Метод опреде ления коор динат	Формулы, примененные для расчета средней квадратической погрешности определения координат характерных точек границ (Mt), с подставленными в такие формулы значениями и итоговые (вычисленные) значения Mt, м	Описание закрепле ния точки
	содержатся в Едином государственном реестре недвижимости		определены в результате выполнения комплексных кадастровых работ				
	X	Y	X	Y			
1	2	3	4	5	6	7	8
12	1007.00	3010.50	492282.10	4224278.87	Метод спутни ковых геодези ческих измере ний (опреде лений)	$Mt = \sqrt{(m_0^2 + m_1^2)}$	-
13	1001.50	3003.20	492279.30	4224272.29	Метод спутни ковых геодези ческих измере ний (опреде лений)	$Mt = \sqrt{(m_0^2 + m_1^2)}$	-
14	1002.30	3000.00	-	-	-	0.00	-
15	998.30	2981.00	492279.48	4224248.24	Метод спутни ковых геодези ческих измере ний (опреде лений)	$Mt = \sqrt{(m_0^2 + m_1^2)}$	-
16	1004.30	2970.00	492287.55	4224238.97	Метод спутни ковых геодези ческих измере ний (опреде лений)	$Mt = \sqrt{(m_0^2 + m_1^2)}$	-
17	1055.10	2955.00	492319.15	4224235.13	Метод спутни ковых геодези ческих измере ний (опреде лений)	$Mt = \sqrt{(m_0^2 + m_1^2)}$	-

1. Сведения о характерных точках границ уточняемого земельного участка с кадастровым номером 35:09:0101003:16 :							
Система координат МСК-35, зона 4						Зона № 4	
Обозначение характерных точек границ	Координаты, м				Метод опреде ления коор динат	Формулы, примененные для расчета средней квадратической погрешности определения координат характерных точек границ (Mt), с подставленными в такие формулы значениями и итоговые (вычисленные) значения Mt, м	Описание закрепле ния точки
	содержатся в Едином государственном реестре недвижимости		определены в результате выполнения комплексных кадастровых работ				
	X	Y	X	Y			
1	2	3	4	5	6	7	8
18	1056.00	2958.20	492339.17	4224232.50	Метод спутни ковых геодези ческих измере ний (опреде лений)	$Mt = \sqrt{(m_0^2 + m_1^2)}$	-
19	1058.70	2956.80	-	-	-	0.00	-
20	1062.20	2956.40	-	-	-	0.00	-
21	1067.50	2972.60	492339.70	4224238.78	Метод спутни ковых геодези ческих измере ний (опреде лений)	$Mt = \sqrt{(m_0^2 + m_1^2)}$	-
22	1071.20	2985.30	-	-	-	0.00	-
23	1059.30	2989.00	492342.56	4224275.04	Метод спутни ковых геодези ческих измере ний (опреде лений)	$Mt = \sqrt{(m_0^2 + m_1^2)}$	-
24	1034.00	3000.00	-	-	-	0.00	-
12	1007.00	3010.50	492282.10	4224278.87	Метод спутни ковых геодези ческих измере ний (опреде лений)	$Mt = \sqrt{(m_0^2 + m_1^2)}$	-
2. Сведения о частях границ уточняемого земельного участка с кадастровым номером 35:09:0101003:16 :							
Обозначение части границ		Горизонтальное проложение (S), м	Описание прохождения части границ	Сведения о согласовании местоположения границ (согласовано/спорное)			
от т.	до т.						
1	2	3	4	5			
12	13	7.15	-	-			
13	15	24.05	-	-			

<b>2. Сведения о частях границ уточняемого земельного участка с кадастровым номером 35:09:0101003:16 :</b>				
Обозначение части границ		Горизонтальное проложение (S), м	Описание прохождения части границ	Сведения о согласовании местоположения границ (согласовано/спорное)
от т.	до т.			
1	2	3	4	5
15	16	12.29	-	-
16	17	31.83	-	-
17	18	20.19	-	-
18	21	6.30	-	-
21	23	36.37	-	-
23	12	60.58	-	-
<b>3. Сведения о характеристиках уточняемого земельного участка с кадастровым номером 35:09:0101003:16 :</b>				
№ п/п	Наименование характеристики		Значение характеристики	
1	2		3	
1.	Адрес земельного участка		-	
1.1.	Сведения о местоположении земельного участка (при отсутствии адреса) в структурированном в соответствии с федеральной информационной адресной системой виде		Российская Федерация, 161371, Вологодская область, район Нюксенский, деревня Пожарище, дом 20	
1.2.	Дополнительные сведения о местоположении земельного участка		-	
2.	Площадь земельного участка ± величина погрешности определения (вычисления) площади ( $P \pm \Delta P$ ), м2		$2472 \pm 17$	
3.	Формула, примененная для расчета предельной допустимой погрешности определения площади земельного участка, с подставленными значениями и итоговые (вычисленные) значения ( $\Delta P$ ), м2		$\Delta P = 3.5 * M_t * \sqrt{P} = 3.5 * 0,1 * \sqrt{2472} = 17$	
4.	Площадь земельного участка согласно сведениям Единого государственного реестра недвижимости (Ркад), м2		2472	
5.	Оценка расхождения Р и Ркад ( $P - P_{кад}$ ), м2		-	
6.	Предельные минимальный и максимальный размеры земельного участка ( $P_{мин}$ и $P_{макс}$ ), м2		- -	
7.	Кадастровый номер или иной государственный учетный номер (инвентарный) объекта недвижимости, расположенного на земельном участке		35:09:0101003:112	
8.	Вид (виды) разрешенного использования		Для ведения личного подсобного хозяйства	
8.1.	Дополнительные сведения об использовании земельного участка		-	
9.	Сведения о земельных участках (землях общего пользования, территории общего пользования), посредством которых обеспечивается доступ		-	
10.	Иные сведения		-	
<b>4. Пояснения к сведениям об уточняемом земельном участке с кадастровым номером 35:09:0101003:16 :</b>				
1.	-			

# Сведения об уточняемых земельных участках, необходимые для исправления реестровых ошибок в сведениях о местоположении их границ

1. Сведения о характерных точках границ уточняемого земельного участка с кадастровым номером 35:09:0101003:34 :

Система координат МСК-35, зона 4

Зона № 4

Обозначение характерных точек границ	Координаты, м				Метод опреде ления коор динат	Формулы, примененные для расчета средней квадратической погрешности определения координат характерных точек границ (Mt), с подставленными в такие формулы значениями и итоговые (вычисленные) значения Mt, м	Описание закрепле ния точки
	содержатся в Едином государственном реестре недвижимости		определены в результате выполнения комплексных кадастровых работ				
	X	Y	X	Y			
1	2	3	4	5	6	7	8
25	990.20	2755.00	492319.87	4224025.76	Метод спутни ковых геодези ческих измере ний (опреде лений)	$Mt = \sqrt{(m_0^2 + m_1^2)}$	-
26	993.50	2735.10	492318.40	4224024.95	Метод спутни ковых геодези ческих измере ний (опреде лений)	$Mt = \sqrt{(m_0^2 + m_1^2)}$	-
27	997.70	2730.60	492328.58	4224008.15	Метод спутни ковых геодези ческих измере ний (опреде лений)	$Mt = \sqrt{(m_0^2 + m_1^2)}$	-
28	1000.00	2730.20	492333.55	4224004.11	Метод спутни ковых геодези ческих измере ний (опреде лений)	$Mt = \sqrt{(m_0^2 + m_1^2)}$	-
н212У	-	-	492339.28	4224002.90	Метод спутни ковых геодези ческих измере ний (опреде лений)	$Mt = \sqrt{(m_0^2 + m_1^2)}$	-



1. Сведения о характерных точках границ уточняемого земельного участка с кадастровым номером 35:09:0101003:34 :							
Система координат МСК-35, зона 4						Зона № 4	
Обозначение характерных точек границ	Координаты, м				Метод опреде ления коор динат	Формулы, примененные для расчета средней квадратической погрешности определения координат характерных точек границ (Mt), с подставленными в такие формулы значениями и итоговые (вычисленные) значения Mt, м	Описание закрепле ния точки
	содержатся в Едином государственном реестре недвижимости		определены в результате выполнения комплексных кадастровых работ				
	X	Y	X	Y			
1	2	3	4	5	6	7	8
29	1021.80	2731.10	492357.15	4224008.62	Метод спутни ковых геодези ческих измере ний (опреде лений)	$Mt = \sqrt{(m_0^2 + m_1^2)}$	-
30	1019.20	2758.70	492349.97	4224036.12	Метод спутни ковых геодези ческих измере ний (опреде лений)	$Mt = \sqrt{(m_0^2 + m_1^2)}$	-
31	1016.80	2758.30	-	-	-	0.00	-
32	1000.00	2755.80	-	-	-	0.00	-
25	990.20	2755.00	492319.87	4224025.76	Метод спутни ковых геодези ческих измере ний (опреде лений)	$Mt = \sqrt{(m_0^2 + m_1^2)}$	-
2. Сведения о частях границ уточняемого земельного участка с кадастровым номером 35:09:0101003:34 :							
Обозначение части границ		Горизонтальное проложение (S), м	Описание прохождения части границ	Сведения о согласовании местоположения границ (согласовано/спорное)			
от т.	до т.						
1	2	3	4	5			
25	26	1.68	-	-			
26	27	19.64	-	-			
27	28	6.40	-	-			
28	н212У	5.86	-	-			
н212У	29	18.76	-	-			
29	30	28.42	-	-			
30	25	31.83	-	-			

3. Сведения о характеристиках уточняемого земельного участка с кадастровым номером 35:09:0101003:34 :		
№ п/п	Наименование характеристики	Значение характеристики
1	2	3
1.	Адрес земельного участка	-
1.1.	Сведения о местоположении земельного участка (при отсутствии адреса) в структурированном в соответствии с федеральной информационной адресной системой виде	Российская Федерация, 161371, Вологодская область, район Нюксенский, деревня Пожарище, дом 30
1.2.	Дополнительные сведения о местоположении земельного участка	-
2.	Площадь земельного участка $\pm$ величина погрешности определения (вычисления) площади ( $P \pm \Delta P$ ), м2	$807 \pm 10$
3.	Формула, примененная для расчета предельной допустимой погрешности определения площади земельного участка, с подставленными значениями и итоговые (вычисленные) значения ( $\Delta P$ ), м2	$\Delta P = 3.5 * M_t * \sqrt{P} = 3.5 * 0,1 * \sqrt{807} = 10$
4.	Площадь земельного участка согласно сведениям Единого государственного реестра недвижимости ( $P_{\text{кад}}$ ), м2	734
5.	Оценка расхождения $P$ и $P_{\text{кад}}$ ( $P - P_{\text{кад}}$ ), м2	73
6.	Предельные минимальный и максимальный размеры земельного участка ( $P_{\text{мин}}$ и $P_{\text{макс}}$ ), м2	- -
7.	Кадастровый номер или иной государственный учетный номер (инвентарный) объекта недвижимости, расположенного на земельном участке	35:09:0101003:104
8.	Вид (виды) разрешенного использования	Для ведения личного подсобного хозяйства
8.1.	Дополнительные сведения об использовании земельного участка	-
9.	Сведения о земельных участках (землях общего пользования, территории общего пользования), посредством которых обеспечивается доступ	-
10.	Иные сведения	-
4. Пояснения к сведениям об уточняемом земельном участке с кадастровым номером 35:09:0101003:34 :		
1.	-	

# Сведения об уточняемых земельных участках, необходимые для исправления реестровых ошибок в сведениях о местоположении их границ

1. Сведения о характерных точках границ уточняемого земельного участка с кадастровым номером 35:09:0101003:115 :

Система координат МСК-35, зона 4

Зона № 4

Обозначение характерных точек границ	Координаты, м				Метод опреде ления коор динат	Формулы, примененные для расчета средней квадратической погрешности определения координат характерных точек границ (Mt), с подставленными в такие формулы значениями и итоговые (вычисленные) значения Mt, м	Описание закрепле ния точки
	содержатся в Едином государственном реестре недвижимости		определены в результате выполнения комплексных кадастровых работ				
	X	Y	X	Y			
1	2	3	4	5	6	7	8
33	492456.14	4224079.19	492461.73	4224080.65	Метод спутни ковых геодези ческих измере ний (опреде лений)	$Mt = \sqrt{(m_0^2 + m_1^2)}$	-
34	492464.15	4224092.58	492465.81	4224096.31	Метод спутни ковых геодези ческих измере ний (опреде лений)	$Mt = \sqrt{(m_0^2 + m_1^2)}$	-
н328У	-	-	492464.83	4224100.83	Метод спутни ковых геодези ческих измере ний (опреде лений)	$Mt = \sqrt{(m_0^2 + m_1^2)}$	-
35	492459.01	4224106.56	492466.62	4224108.55	Метод спутни ковых геодези ческих измере ний (опреде лений)	$Mt = \sqrt{(m_0^2 + m_1^2)}$	-
36	492431.01	4224123.36	492430.00	4224121.10	Метод спутни ковых геодези ческих измере ний (опреде лений)	$Mt = \sqrt{(m_0^2 + m_1^2)}$	-

1. Сведения о характерных точках границ уточняемого земельного участка с кадастровым номером 35:09:0101003:115 :							
Система координат МСК-35, зона 4						Зона № 4	
Обозначение характерных точек границ	Координаты, м				Метод опреде ления коор динат	Формулы, примененные для расчета средней квадратической погрешности определения координат характерных точек границ (Mt), с подставленными в такие формулы значениями и итоговые (вычисленные) значения Mt, м	Описание закрепле ния точки
	содержатся в Едином государственном реестре недвижимости		определены в результате выполнения комплексных кадастровых работ				
	X	Y	X	Y			
1	2	3	4	5	6	7	8
37	492418.63	4224101.41	492422.64	4224095.41	Метод спутни ковых геодези ческих измере ний (опреде лений)	$Mt = \sqrt{(m_0^2 + m_1^2)}$	-
н316У	-	-	492432.90	4224091.53	Метод спутни ковых геодези ческих измере ний (опреде лений)	$Mt = \sqrt{(m_0^2 + m_1^2)}$	-
33	492456.14	4224079.19	492461.73	4224080.65	Метод спутни ковых геодези ческих измере ний (опреде лений)	$Mt = \sqrt{(m_0^2 + m_1^2)}$	-
2. Сведения о частях границ уточняемого земельного участка с кадастровым номером 35:09:0101003:115 :							
Обозначение части границ		Горизонтальное проложение (S), м	Описание прохождения части границ	Сведения о согласовании местоположения границ (согласовано/спорное)			
от т.	до т.						
1	2	3	4	5			
33	34	16.18	-	-			
34	н328У	4.63	-	-			
н328У	35	7.92	-	-			
35	36	38.71	-	-			
36	37	26.72	-	-			
37	н316У	10.97	-	-			
н316У	33	30.81	-	-			

<b>3. Сведения о характеристиках уточняемого земельного участка с кадастровым номером 35:09:0101003:115 :</b>		
<b>№ п/п</b>	<b>Наименование характеристики</b>	<b>Значение характеристики</b>
<b>1</b>	<b>2</b>	<b>3</b>
1.	Адрес земельного участка	-
1.1.	Сведения о местоположении земельного участка (при отсутствии адреса) в структурированном в соответствии с федеральной информационной адресной системой виде	Российская Федерация, Вологодская область, район Нюксенский, деревня Пожарище
1.2.	Дополнительные сведения о местоположении земельного участка	-
2.	Площадь земельного участка $\pm$ величина погрешности определения (вычисления) площади ( $P \pm \Delta P$ ), м2	$1109 \pm 12$
3.	Формула, примененная для расчета предельной допустимой погрешности определения площади земельного участка, с подставленными значениями и итоговые (вычисленные) значения ( $\Delta P$ ), м2	$\Delta P = 3.5 * M_t * \sqrt{P} = 3.5 * 0,1 * \sqrt{1109} = 12$
4.	Площадь земельного участка согласно сведениям Единого государственного реестра недвижимости ( $P_{\text{кад}}$ ), м2	1047
5.	Оценка расхождения $P$ и $P_{\text{кад}}$ ( $P - P_{\text{кад}}$ ), м2	62
6.	Предельные минимальный и максимальный размеры земельного участка ( $P_{\text{мин}}$ и $P_{\text{макс}}$ ), м2	- -
7.	Кадастровый номер или иной государственный учетный номер (инвентарный) объекта недвижимости, расположенного на земельном участке	35:09:0101003:117
8.	Вид (виды) разрешенного использования	Для ведения личного подсобного хозяйства
8.1.	Дополнительные сведения об использовании земельного участка	-
9.	Сведения о земельных участках (землях общего пользования, территории общего пользования), посредством которых обеспечивается доступ	-
10.	Иные сведения	-
<b>4. Пояснения к сведениям об уточняемом земельном участке с кадастровым номером 35:09:0101003:115 :</b>		
1.	-	

**Описание местоположения зданий, сооружений,  
объектов незавершенного строительства на земельном участке**

**1. Сведения о характерных точках контура объекта недвижимости  
с кадастровым номером : 35:09:0101003:100 :**

Система координат МСК-35, зона 4

Зона № 4

Обозначение характерных точек контура	Содержатся в Едином государственном реестре недвижимости			Определены в ходе выполнения комплексных кадастровых работ			Метод опреде ления коор динат	Формулы, примененные для расчета средней квадратической погрешности определения координат характерных точек (Mt), м, с подставленными в такие формулы значениями и итоговые (вычисленные) значения Mt, м
	Координаты, м		Ради ус, м	Координаты, м		Ради ус, м		
	X	Y	R	X	Y	R		
1	2	3	4	5	6	7	8	9
н336О	-	-	-	492303.88	4224143.6 4	-	Метод спутниковых геодезически х измерений (определени й)	$Mt = \sqrt{(m_0^2 + m_1^2)}$
н337О	-	-	-	492300.63	4224152.0 8	-	Метод спутниковых геодезически х измерений (определени й)	$Mt = \sqrt{(m_0^2 + m_1^2)}$
н338О	-	-	-	492298.75	4224151.3 6	-	Метод спутниковых геодезически х измерений (определени й)	$Mt = \sqrt{(m_0^2 + m_1^2)}$
н339О	-	-	-	492296.68	4224156.7 4	-	Метод спутниковых геодезически х измерений (определени й)	$Mt = \sqrt{(m_0^2 + m_1^2)}$
н340О	-	-	-	492285.72	4224152.5 2	-	Метод спутниковых геодезически х измерений (определени й)	$Mt = \sqrt{(m_0^2 + m_1^2)}$
н341О	-	-	-	492291.03	4224138.7 0	-	Метод спутниковых геодезически х измерений (определени й)	$Mt = \sqrt{(m_0^2 + m_1^2)}$
н336О	-	-	-	492303.88	4224143.6 4	-	Метод спутниковых геодезически х измерений (определени й)	$Mt = \sqrt{(m_0^2 + m_1^2)}$

**2. Сведения о характеристиках объекта недвижимости с кадастровым номером : 35:09:0101003:100 :**

№ п/п	Наименование характеристики	Значение характеристики
1	2	3
1.	Вид объекта недвижимости	здание
2.	Ранее присвоенный государственный учетный номер (инвентарный) здания, сооружения, объекта незавершенного строительства	-
3.	Кадастровый номер земельного участка (земельных участков), в границах которого (которых) расположены здание, сооружение, объект незавершенного строительства	35:09:0203011:60
4.	Уникальный учетный номер кадастрового квартала, в границах которого расположены здание, сооружение, объект незавершенного строительства	35:09:0101003
5.	Адрес здания, сооружения, объекта незавершенного строительства	-
5.1.	Сведения о местоположении здания, сооружения, объекта незавершенного строительства (при отсутствии адреса) в структурированном в соответствии с федеральной информационной адресной системой виде	Российская Федерация, 161371, Вологодская область, район Нюксенский, деревня Пожарище, дом 25
5.2.	Дополнительные сведения о местоположении	-
6.	Иные сведения	-

**3. Пояснения к сведениям об объекте недвижимости с кадастровым номером 35:09:0101003:100 :**

1.	-
----	---

**Описание местоположения зданий, сооружений,  
объектов незавершенного строительства на земельном участке**

**1. Сведения о характерных точках контура объекта недвижимости  
с кадастровым номером : 35:09:0101003:101 :**

Система координат МСК-35, зона 4

Зона № 4

Обозначение характерных точек контура	Содержатся в Едином государственном реестре недвижимости			Определены в ходе выполнения комплексных кадастровых работ			Метод опреде ления коор динат	Формулы, примененные для расчета средней квадратической погрешности определения координат характерных точек (Mt), м, с подставленными в такие формулы значениями и итоговые (вычисленные) значения Mt, м
	Координаты, м		Ради ус, м	Координаты, м		Ради ус, м		
	X	Y	R	X	Y	R		
1	2	3	4	5	6	7	8	9
н342О	-	-	-	492195.61	4224183.0 8	-	Метод спутниковых геодезически х измерений (определени й)	$Mt = \sqrt{(m_0^2 + m_1^2)}$
н343О	-	-	-	492192.93	4224192.7 8	-	Метод спутниковых геодезически х измерений (определени й)	$Mt = \sqrt{(m_0^2 + m_1^2)}$
н344О	-	-	-	492176.52	4224188.2 5	-	Метод спутниковых геодезически х измерений (определени й)	$Mt = \sqrt{(m_0^2 + m_1^2)}$
н345О	-	-	-	492179.20	4224178.5 5	-	Метод спутниковых геодезически х измерений (определени й)	$Mt = \sqrt{(m_0^2 + m_1^2)}$
н342О	-	-	-	492195.61	4224183.0 8	-	Метод спутниковых геодезически х измерений (определени й)	$Mt = \sqrt{(m_0^2 + m_1^2)}$

**2. Сведения о характеристиках объекта недвижимости  
с кадастровым номером : 35:09:0101003:101 :**

№ п/п	Наименование характеристики	Значение характеристики
1	2	3
1.	Вид объекта недвижимости	здание
2.	Ранее присвоенный государственный учетный номер (инвентарный) здания, сооружения, объекта незавершенного строительства	-
3.	Кадастровый номер земельного участка (земельных участков), в границах которого (которых) расположены здание, сооружение, объект незавершенного строительства	35:09:0101003:24



**2. Сведения о характеристиках объекта недвижимости с кадастровым номером : 35:09:0101003:101 :**

<b>№ п/п</b>	<b>Наименование характеристики</b>	<b>Значение характеристики</b>
<b>1</b>	<b>2</b>	<b>3</b>
4.	Уникальный учетный номер кадастрового квартала, в границах которого расположены здание, сооружение, объект незавершенного строительства	35:09:0101003
5.	Адрес здания, сооружения, объекта незавершенного строительства	-
5.1.	Сведения о местоположении здания, сооружения, объекта незавершенного строительства (при отсутствии адреса) в структурированном в соответствии с федеральной информационной адресной системой виде	Российская Федерация, 161371, Вологодская область, район Нюксенский, деревня Пожарище, дом 33
5.2.	Дополнительные сведения о местоположении	-
6.	Иные сведения	-

**3. Пояснения к сведениям об объекте недвижимости с кадастровым номером 35:09:0101003:101 :**

1.	-
----	---

**Описание местоположения зданий, сооружений,  
объектов незавершенного строительства на земельном участке**

**1. Сведения о характерных точках контура объекта недвижимости  
с кадастровым номером : 35:09:0101003:102 :**

Система координат МСК-35, зона 4

Зона № 4

Обозначение характерных точек контура	Содержатся в Едином государственном реестре недвижимости			Определены в ходе выполнения комплексных кадастровых работ			Метод опреде ления коор динат	Формулы, примененные для расчета средней квадратической погрешности определения координат характерных точек (Mt), м, с подставленными в такие формулы значениями и итоговые (вычисленные) значения Mt, м
	Координаты, м		Ради ус, м	Координаты, м		Ради ус, м		
	X	Y	R	X	Y	R		
1	2	3	4	5	6	7	8	9
н346О	-	-	-	492502.60	4224114.0 8	-	Метод спутниковых геодезически х измерений (определени й)	$Mt = \sqrt{(m_0^2 + m_1^2)}$
н347О	-	-	-	492504.18	4224118.4 0	-	Метод спутниковых геодезически х измерений (определени й)	$Mt = \sqrt{(m_0^2 + m_1^2)}$
н348О	-	-	-	492487.34	4224124.5 9	-	Метод спутниковых геодезически х измерений (определени й)	$Mt = \sqrt{(m_0^2 + m_1^2)}$
н349О	-	-	-	492483.96	4224115.4 0	-	Метод спутниковых геодезически х измерений (определени й)	$Mt = \sqrt{(m_0^2 + m_1^2)}$
н350О	-	-	-	492499.08	4224109.8 4	-	Метод спутниковых геодезически х измерений (определени й)	$Mt = \sqrt{(m_0^2 + m_1^2)}$
н351О	-	-	-	492500.88	4224114.7 1	-	Метод спутниковых геодезически х измерений (определени й)	$Mt = \sqrt{(m_0^2 + m_1^2)}$
н346О	-	-	-	492502.60	4224114.0 8	-	Метод спутниковых геодезически х измерений (определени й)	$Mt = \sqrt{(m_0^2 + m_1^2)}$

**2. Сведения о характеристиках объекта недвижимости с кадастровым номером : 35:09:0101003:102 :**

<b>№ п/п</b>	<b>Наименование характеристики</b>	<b>Значение характеристики</b>
<b>1</b>	<b>2</b>	<b>3</b>
1.	Вид объекта недвижимости	здание
2.	Ранее присвоенный государственный учетный номер (инвентарный) здания, сооружения, объекта незавершенного строительства	-
3.	Кадастровый номер земельного участка (земельных участков), в границах которого (которых) расположены здание, сооружение, объект незавершенного строительства	35:09:0101003:80
4.	Уникальный учетный номер кадастрового квартала, в границах которого расположены здание, сооружение, объект незавершенного строительства	35:09:0101003
5.	Адрес здания, сооружения, объекта незавершенного строительства	-
5.1.	Сведения о местоположении здания, сооружения, объекта незавершенного строительства (при отсутствии адреса) в структурированном в соответствии с федеральной информационной адресной системой виде	Российская Федерация, 161371, Вологодская область, район Нюксенский, деревня Пожарище, дом 5
5.2.	Дополнительные сведения о местоположении	-
6.	Иные сведения	-

**3. Пояснения к сведениям об объекте недвижимости с кадастровым номером 35:09:0101003:102 :**

1.	-
----	---

**Описание местоположения зданий, сооружений,  
объектов незавершенного строительства на земельном участке**

**1. Сведения о характерных точках контура объекта недвижимости  
с кадастровым номером : 35:09:0101003:103 :**

Система координат МСК-35, зона 4

Зона № 4

Обозначение характерных точек контура	Содержатся в Едином государственном реестре недвижимости			Определены в ходе выполнения комплексных кадастровых работ			Метод опреде ления коор динат	Формулы, примененные для расчета средней квадратической погрешности определения координат характерных точек (Mt), м, с подставленными в такие формулы значениями и итоговые (вычисленные) значения Mt, м
	Координаты, м		Ради ус, м	Координаты, м		Ради ус, м		
	X	Y	R	X	Y	R		
1	2	3	4	5	6	7	8	9
н352О	-	-	-	492409.41	4223985.5 9	-	Метод спутниковых геодезически х измерений (определени й)	$Mt = \sqrt{(m_0^2 + m_1^2)}$
н353О	-	-	-	492408.56	4223987.4 6	-	Метод спутниковых геодезически х измерений (определени й)	$Mt = \sqrt{(m_0^2 + m_1^2)}$
н354О	-	-	-	492409.11	4223987.7 1	-	Метод спутниковых геодезически х измерений (определени й)	$Mt = \sqrt{(m_0^2 + m_1^2)}$
н355О	-	-	-	492405.33	4223996.0 1	-	Метод спутниковых геодезически х измерений (определени й)	$Mt = \sqrt{(m_0^2 + m_1^2)}$
н356О	-	-	-	492398.67	4223992.9 8	-	Метод спутниковых геодезически х измерений (определени й)	$Mt = \sqrt{(m_0^2 + m_1^2)}$
н357О	-	-	-	492397.96	4223994.5 5	-	Метод спутниковых геодезически х измерений (определени й)	$Mt = \sqrt{(m_0^2 + m_1^2)}$
н358О	-	-	-	492394.09	4223992.7 9	-	Метод спутниковых геодезически х измерений (определени й)	$Mt = \sqrt{(m_0^2 + m_1^2)}$
н359О	-	-	-	492394.81	4223991.2 2	-	Метод спутниковых геодезически х измерений (определени й)	$Mt = \sqrt{(m_0^2 + m_1^2)}$

<b>1. Сведения о характерных точках контура объекта недвижимости с кадастровым номером : 35:09:0101003:103 :</b>								
Система координат МСК-35, зона 4								Зона № 4
Обозначение характерных точек контура	Содержатся в Едином государственном реестре недвижимости			Определены в ходе выполнения комплексных кадастровых работ			Метод опреде ления коор динат	Формулы, примененные для расчета средней квадратической погрешности определения координат характерных точек (Mt), м, с подставленными в такие формулы значениями и итоговые (вычисленные) значения Mt, м
	Координаты, м		Ради ус, м	Координаты, м		Ради ус, м		
	X	Y	R	X	Y	R		
1	2	3	4	5	6	7	8	9
н360O	-	-	-	492389.36	4223988.7 4	-	Метод спутниковых геодезически х измерений (определени й)	$Mt = \sqrt{(m_0^2 + m_1^2)}$
н361O	-	-	-	492393.14	4223980.4 4	-	Метод спутниковых геодезически х измерений (определени й)	$Mt = \sqrt{(m_0^2 + m_1^2)}$
н362O	-	-	-	492395.38	4223981.4 5	-	Метод спутниковых геодезически х измерений (определени й)	$Mt = \sqrt{(m_0^2 + m_1^2)}$
н363O	-	-	-	492396.22	4223979.5 9	-	Метод спутниковых геодезически х измерений (определени й)	$Mt = \sqrt{(m_0^2 + m_1^2)}$
н352O	-	-	-	492409.41	4223985.5 9	-	Метод спутниковых геодезически х измерений (определени й)	$Mt = \sqrt{(m_0^2 + m_1^2)}$
<b>2. Сведения о характеристиках объекта недвижимости с кадастровым номером : 35:09:0101003:103 :</b>								
№ п/п	Наименование характеристики						Значение характеристики	
1	2						3	
1.	Вид объекта недвижимости						здание	
2.	Ранее присвоенный государственный учетный номер (инвентарный) здания, сооружения, объекта незавершенного строительства						-	
3.	Кадастровый номер земельного участка (земельных участков), в границах которого (которых) расположены здание, сооружение, объект незавершенного строительства						35:09:0101003:1	
4.	Уникальный учетный номер кадастрового квартала, в границах которого расположены здание, сооружение, объект незавершенного строительства						35:09:0101003	
5.	Адрес здания, сооружения, объекта незавершенного строительства						-	

**2. Сведения о характеристиках объекта недвижимости с кадастровым номером : 35:09:0101003:103 :**

<b>№ п/п</b>	<b>Наименование характеристики</b>	<b>Значение характеристики</b>
<b>1</b>	<b>2</b>	<b>3</b>
5.1.	Сведения о местоположении здания, сооружения, объекта незавершенного строительства (при отсутствии адреса) в структурированном в соответствии с федеральной информационной адресной системой виде	Российская Федерация, 161371, Вологодская область, район Нюксенский, деревня Пожарище, дом 14
5.2.	Дополнительные сведения о местоположении	-
6.	Иные сведения	-

**3. Пояснения к сведениям об объекте недвижимости с кадастровым номером 35:09:0101003:103 :**

1.	-
----	---

**Описание местоположения зданий, сооружений,  
объектов незавершенного строительства на земельном участке**

**1. Сведения о характерных точках контура объекта недвижимости  
с кадастровым номером : 35:09:0101003:104 :**

Система координат МСК-35, зона 4

Зона № 4

Обозначение характерных точек контура	Содержатся в Едином государственном реестре недвижимости			Определены в ходе выполнения комплексных кадастровых работ			Метод опреде ления коор динат	Формулы, примененные для расчета средней квадратической погрешности определения координат характерных точек (Mt), м, с подставленными в такие формулы значениями и итоговые (вычисленные) значения Mt, м
	Координаты, м		Ради ус, м	Координаты, м		Ради ус, м		
	X	Y	R	X	Y	R		
1	2	3	4	5	6	7	8	9
н364О	-	-	-	492346.59	4224011.6 6	-	Метод спутниковых геодезически х измерений (определени й)	$Mt = \sqrt{(m_0^2 + m_1^2)}$
н365О	-	-	-	492343.51	4224021.4 2	-	Метод спутниковых геодезически х измерений (определени й)	$Mt = \sqrt{(m_0^2 + m_1^2)}$
н366О	-	-	-	492338.82	4224019.9 4	-	Метод спутниковых геодезически х измерений (определени й)	$Mt = \sqrt{(m_0^2 + m_1^2)}$
н367О	-	-	-	492338.31	4224021.5 6	-	Метод спутниковых геодезически х измерений (определени й)	$Mt = \sqrt{(m_0^2 + m_1^2)}$
н368О	-	-	-	492334.01	4224020.2 1	-	Метод спутниковых геодезически х измерений (определени й)	$Mt = \sqrt{(m_0^2 + m_1^2)}$
н369О	-	-	-	492334.52	4224018.5 9	-	Метод спутниковых геодезически х измерений (определени й)	$Mt = \sqrt{(m_0^2 + m_1^2)}$
н370О	-	-	-	492330.14	4224017.2 1	-	Метод спутниковых геодезически х измерений (определени й)	$Mt = \sqrt{(m_0^2 + m_1^2)}$
н371О	-	-	-	492333.22	4224007.4 4	-	Метод спутниковых геодезически х измерений (определени й)	$Mt = \sqrt{(m_0^2 + m_1^2)}$

<b>1. Сведения о характерных точках контура объекта недвижимости с кадастровым номером : 35:09:0101003:104 :</b>								
Система координат МСК-35, зона 4								Зона № 4
Обозначение характерных точек контура	Содержатся в Едином государственном реестре недвижимости			Определены в ходе выполнения комплексных кадастровых работ			Метод опреде ления коор динат	Формулы, примененные для расчета средней квадратической погрешности определения координат характерных точек (Mt), м, с подставленными в такие формулы значениями и итоговые (вычисленные) значения Mt, м
	Координаты, м		Ради ус, м	Координаты, м		Ради ус, м		
	X	Y	R	X	Y	R		
1	2	3	4	5	6	7	8	9
н3640	-	-	-	492346.59	4224011.6 6	-	Метод спутниковых геодезически х измерений (определени й)	$Mt = \sqrt{(m_0^2 + m_1^2)}$
<b>2. Сведения о характеристиках объекта недвижимости с кадастровым номером : 35:09:0101003:104 :</b>								
№ п/п	Наименование характеристики						Значение характеристики	
1	2						3	
1.	Вид объекта недвижимости						здание	
2.	Ранее присвоенный государственный учетный номер (инвентарный) здания, сооружения, объекта незавершенного строительства						-	
3.	Кадастровый номер земельного участка (земельных участков), в границах которого (которых) расположены здание, сооружение, объект незавершенного строительства						35:09:0101003:34	
4.	Уникальный учетный номер кадастрового квартала, в границах которого расположены здание, сооружение, объект незавершенного строительства						35:09:0101003	
5.	Адрес здания, сооружения, объекта незавершенного строительства						-	
5.1.	Сведения о местоположении здания, сооружения, объекта незавершенного строительства (при отсутствии адреса) в структурированном в соответствии с федеральной информационной адресной системой виде						Российская Федерация, 161371, Вологодская область, район Нюксенский, деревня Пожарище, дом 30	
5.2.	Дополнительные сведения о местоположении						-	
6.	Иные сведения						-	
<b>3. Пояснения к сведениям об объекте недвижимости с кадастровым номером 35:09:0101003:104 :</b>								
1.	-							



**Описание местоположения зданий, сооружений,  
объектов незавершенного строительства на земельном участке**

**1. Сведения о характерных точках контура объекта недвижимости  
с кадастровым номером : 35:09:0101003:106 :**

Система координат МСК-35, зона 4

Зона № 4

Обозначение характерных точек контура	Содержатся в Едином государственном реестре недвижимости			Определены в ходе выполнения комплексных кадастровых работ			Метод опреде ления коор динат	Формулы, примененные для расчета средней квадратической погрешности определения координат характерных точек (Mt), м, с подставленными в такие формулы значениями и итоговые (вычисленные) значения Mt, м
	Координаты, м		Ради ус, м	Координаты, м		Ради ус, м		
	X	Y	R	X	Y	R		
1	2	3	4	5	6	7	8	9
н372О	-	-	-	492421.10	4224066.9 3	-	Метод спутниковых геодезически х измерений (определени й)	$Mt = \sqrt{(m_0^2 + m_1^2)}$
н373О	-	-	-	492424.32	4224074.6 5	-	Метод спутниковых геодезически х измерений (определени й)	$Mt = \sqrt{(m_0^2 + m_1^2)}$
н374О	-	-	-	492413.78	4224079.0 4	-	Метод спутниковых геодезически х измерений (определени й)	$Mt = \sqrt{(m_0^2 + m_1^2)}$
н375О	-	-	-	492412.97	4224077.0 9	-	Метод спутниковых геодезически х измерений (определени й)	$Mt = \sqrt{(m_0^2 + m_1^2)}$
н376О	-	-	-	492411.11	4224077.8 6	-	Метод спутниковых геодезически х измерений (определени й)	$Mt = \sqrt{(m_0^2 + m_1^2)}$
н377О	-	-	-	492408.71	4224072.1 0	-	Метод спутниковых геодезически х измерений (определени й)	$Mt = \sqrt{(m_0^2 + m_1^2)}$
н372О	-	-	-	492421.10	4224066.9 3	-	Метод спутниковых геодезически х измерений (определени й)	$Mt = \sqrt{(m_0^2 + m_1^2)}$

**2. Сведения о характеристиках объекта недвижимости с кадастровым номером : 35:09:0101003:106 :**

№ п/п	Наименование характеристики	Значение характеристики
1	2	3
1.	Вид объекта недвижимости	здание
2.	Ранее присвоенный государственный учетный номер (инвентарный) здания, сооружения, объекта незавершенного строительства	-
3.	Кадастровый номер земельного участка (земельных участков), в границах которого (которых) расположены здание, сооружение, объект незавершенного строительства	35:09:0101003:97
4.	Уникальный учетный номер кадастрового квартала, в границах которого расположены здание, сооружение, объект незавершенного строительства	35:09:0101003
5.	Адрес здания, сооружения, объекта незавершенного строительства	-
5.1.	Сведения о местоположении здания, сооружения, объекта незавершенного строительства (при отсутствии адреса) в структурированном в соответствии с федеральной информационной адресной системой виде	Российская Федерация, 161371, Вологодская область, район Нюксенский, деревня Пожарище, дом 11
5.2.	Дополнительные сведения о местоположении	-
6.	Иные сведения	-

**3. Пояснения к сведениям об объекте недвижимости с кадастровым номером 35:09:0101003:106 :**

1.	-
----	---

**Описание местоположения зданий, сооружений,  
объектов незавершенного строительства на земельном участке**

**1. Сведения о характерных точках контура объекта недвижимости  
с кадастровым номером : 35:09:0101003:107 :**

Система координат МСК-35, зона 4

Зона № 4

Обозначение характерных точек контура	Содержатся в Едином государственном реестре недвижимости			Определены в ходе выполнения комплексных кадастровых работ			Метод опреде ления коор динат	Формулы, примененные для расчета средней квадратической погрешности определения координат характерных точек (Mt), м, с подставленными в такие формулы значениями и итоговые (вычисленные) значения Mt, м
	Координаты, м		Ради ус, м	Координаты, м		Ради ус, м		
	X	Y	R	X	Y	R		
1	2	3	4	5	6	7	8	9
н378О	-	-	-	492395.02	4224008.0 9	-	Метод спутниковых геодезически х измерений (определени й)	$Mt = \sqrt{(m_0^2 + m_1^2)}$
н379О	-	-	-	492399.12	4224018.8 2	-	Метод спутниковых геодезически х измерений (определени й)	$Mt = \sqrt{(m_0^2 + m_1^2)}$
н380О	-	-	-	492382.72	4224025.0 9	-	Метод спутниковых геодезически х измерений (определени й)	$Mt = \sqrt{(m_0^2 + m_1^2)}$
н381О	-	-	-	492379.43	4224016.4 6	-	Метод спутниковых геодезически х измерений (определени й)	$Mt = \sqrt{(m_0^2 + m_1^2)}$
н382О	-	-	-	492383.52	4224014.9 0	-	Метод спутниковых геодезически х измерений (определени й)	$Mt = \sqrt{(m_0^2 + m_1^2)}$
н383О	-	-	-	492382.71	4224012.7 9	-	Метод спутниковых геодезически х измерений (определени й)	$Mt = \sqrt{(m_0^2 + m_1^2)}$
н378О	-	-	-	492395.02	4224008.0 9	-	Метод спутниковых геодезически х измерений (определени й)	$Mt = \sqrt{(m_0^2 + m_1^2)}$

**2. Сведения о характеристиках объекта недвижимости с кадастровым номером : 35:09:0101003:107 :**

№ п/п	Наименование характеристики	Значение характеристики
1	2	3
1.	Вид объекта недвижимости	здание
2.	Ранее присвоенный государственный учетный номер (инвентарный) здания, сооружения, объекта незавершенного строительства	-
3.	Кадастровый номер земельного участка (земельных участков), в границах которого (которых) расположены здание, сооружение, объект незавершенного строительства	35:09:0101003:10
4.	Уникальный учетный номер кадастрового квартала, в границах которого расположены здание, сооружение, объект незавершенного строительства	35:09:0101003
5.	Адрес здания, сооружения, объекта незавершенного строительства	-
5.1.	Сведения о местоположении здания, сооружения, объекта незавершенного строительства (при отсутствии адреса) в структурированном в соответствии с федеральной информационной адресной системой виде	Российская Федерация, 161371, Вологодская область, район Нюксенский, деревня Пожарище, дом 13
5.2.	Дополнительные сведения о местоположении	-
6.	Иные сведения	-

**3. Пояснения к сведениям об объекте недвижимости с кадастровым номером 35:09:0101003:107 :**

1.	-
----	---

**Описание местоположения зданий, сооружений,  
объектов незавершенного строительства на земельном участке**

**1. Сведения о характерных точках контура объекта недвижимости  
с кадастровым номером : 35:09:0101003:108 :**

Система координат МСК-35, зона 4

Зона № 4

Обозначение характерных точек контура	Содержатся в Едином государственном реестре недвижимости			Определены в ходе выполнения комплексных кадастровых работ			Метод опреде ления коор динат	Формулы, примененные для расчета средней квадратической погрешности определения координат характерных точек (Mt), м, с подставленными в такие формулы значениями и итоговые (вычисленные) значения Mt, м
	Координаты, м		Ради ус, м	Координаты, м		Ради ус, м		
	X	Y	R	X	Y	R		
1	2	3	4	5	6	7	8	9
н384О	-	-	-	492470.99	4224038.8 6	-	Метод спутниковых геодезически х измерений (определени й)	$Mt = \sqrt{(m_0^2 + m_1^2)}$
н385О	-	-	-	492473.60	4224046.9 0	-	Метод спутниковых геодезически х измерений (определени й)	$Mt = \sqrt{(m_0^2 + m_1^2)}$
н386О	-	-	-	492460.44	4224051.1 6	-	Метод спутниковых геодезически х измерений (определени й)	$Mt = \sqrt{(m_0^2 + m_1^2)}$
н387О	-	-	-	492458.47	4224045.0 9	-	Метод спутниковых геодезически х измерений (определени й)	$Mt = \sqrt{(m_0^2 + m_1^2)}$
н388О	-	-	-	492461.50	4224044.1 1	-	Метод спутниковых геодезически х измерений (определени й)	$Mt = \sqrt{(m_0^2 + m_1^2)}$
н389О	-	-	-	492460.86	4224042.1 4	-	Метод спутниковых геодезически х измерений (определени й)	$Mt = \sqrt{(m_0^2 + m_1^2)}$
н384О	-	-	-	492470.99	4224038.8 6	-	Метод спутниковых геодезически х измерений (определени й)	$Mt = \sqrt{(m_0^2 + m_1^2)}$

**2. Сведения о характеристиках объекта недвижимости с кадастровым номером : 35:09:0101003:108 :**

<b>№ п/п</b>	<b>Наименование характеристики</b>	<b>Значение характеристики</b>
<b>1</b>	<b>2</b>	<b>3</b>
1.	Вид объекта недвижимости	здание
2.	Ранее присвоенный государственный учетный номер (инвентарный) здания, сооружения, объекта незавершенного строительства	-
3.	Кадастровый номер земельного участка (земельных участков), в границах которого (которых) расположены здание, сооружение, объект незавершенного строительства	35:09:0101003:3
4.	Уникальный учетный номер кадастрового квартала, в границах которого расположены здание, сооружение, объект незавершенного строительства	35:09:0101003
5.	Адрес здания, сооружения, объекта незавершенного строительства	-
5.1.	Сведения о местоположении здания, сооружения, объекта незавершенного строительства (при отсутствии адреса) в структурированном в соответствии с федеральной информационной адресной системой виде	Российская Федерация, 161371, Вологодская область, район Нюксенский, деревня Пожарище, дом 3
5.2.	Дополнительные сведения о местоположении	-
6.	Иные сведения	-

**3. Пояснения к сведениям об объекте недвижимости с кадастровым номером 35:09:0101003:108 :**

1.	-
----	---

**Описание местоположения зданий, сооружений,  
объектов незавершенного строительства на земельном участке**

**1. Сведения о характерных точках контура объекта недвижимости  
с кадастровым номером : 35:09:0101003:109 :**

Система координат МСК-35, зона 4

Зона № 4

Обозначение характерных точек контура	Содержатся в Едином государственном реестре недвижимости			Определены в ходе выполнения комплексных кадастровых работ			Метод опреде ления коор динат	Формулы, примененные для расчета средней квадратической погрешности определения координат характерных точек (Mt), м, с подставленными в такие формулы значениями и итоговые (вычисленные) значения Mt, м
	Координаты, м		Ради ус, м	Координаты, м		Ради ус, м		
	X	Y	R	X	Y	R		
1	2	3	4	5	6	7	8	9
н390О	-	-	-	492489.61	4224082.6 5	-	Метод спутниковых геодезически х измерений (определени й)	$Mt = \sqrt{(m_0^2 + m_1^2)}$
н391О	-	-	-	492491.94	4224089.3 2	-	Метод спутниковых геодезически х измерений (определени й)	$Mt = \sqrt{(m_0^2 + m_1^2)}$
н392О	-	-	-	492489.12	4224090.3 1	-	Метод спутниковых геодезически х измерений (определени й)	$Mt = \sqrt{(m_0^2 + m_1^2)}$
н393О	-	-	-	492490.05	4224092.9 6	-	Метод спутниковых геодезически х измерений (определени й)	$Mt = \sqrt{(m_0^2 + m_1^2)}$
н394О	-	-	-	492483.32	4224095.3 1	-	Метод спутниковых геодезически х измерений (определени й)	$Mt = \sqrt{(m_0^2 + m_1^2)}$
н395О	-	-	-	492482.39	4224092.6 6	-	Метод спутниковых геодезически х измерений (определени й)	$Mt = \sqrt{(m_0^2 + m_1^2)}$
н396О	-	-	-	492476.58	4224094.7 0	-	Метод спутниковых геодезически х измерений (определени й)	$Mt = \sqrt{(m_0^2 + m_1^2)}$
н397О	-	-	-	492474.24	4224088.0 2	-	Метод спутниковых геодезически х измерений (определени й)	$Mt = \sqrt{(m_0^2 + m_1^2)}$

<b>1. Сведения о характерных точках контура объекта недвижимости с кадастровым номером : 35:09:0101003:109 :</b>								
Система координат МСК-35, зона 4								Зона № 4
Обозначение характерных точек контура	Содержатся в Едином государственном реестре недвижимости			Определены в ходе выполнения комплексных кадастровых работ			Метод определения координат	Формулы, примененные для расчета средней квадратической погрешности определения координат характерных точек (Mt), м, с подставленными в такие формулы значениями и итоговые (вычисленные) значения Mt, м
	Координаты, м		Радиус, м	Координаты, м		Радиус, м		
	X	Y	R	X	Y	R		
1	2	3	4	5	6	7	8	9
н3900	-	-	-	492489.61	4224082.65	-	Метод спутниковых геодезических измерений (определений)	$Mt = \sqrt{(m_0^2 + m_1^2)}$
<b>2. Сведения о характеристиках объекта недвижимости с кадастровым номером : 35:09:0101003:109 :</b>								
№ п/п	Наименование характеристики						Значение характеристики	
1	2						3	
1.	Вид объекта недвижимости						здание	
2.	Ранее присвоенный государственный учетный номер (инвентарный) здания, сооружения, объекта незавершенного строительства						-	
3.	Кадастровый номер земельного участка (земельных участков), в границах которого (которых) расположены здание, сооружение, объект незавершенного строительства						35:09:0101003:99	
4.	Уникальный учетный номер кадастрового квартала, в границах которого расположены здание, сооружение, объект незавершенного строительства						35:09:0101003	
5.	Адрес здания, сооружения, объекта незавершенного строительства						-	
5.1.	Сведения о местоположении здания, сооружения, объекта незавершенного строительства (при отсутствии адреса) в структурированном в соответствии с федеральной информационной адресной системой виде						Российская Федерация, 161371, Вологодская область, район Нюксенский, деревня Пожарище, дом 4	
5.2.	Дополнительные сведения о местоположении						-	
6.	Иные сведения						-	
<b>3. Пояснения к сведениям об объекте недвижимости с кадастровым номером 35:09:0101003:109 :</b>								
1.	-							



**Описание местоположения зданий, сооружений,  
объектов незавершенного строительства на земельном участке**

**1. Сведения о характерных точках контура объекта недвижимости  
с кадастровым номером : 35:09:0101003:110 :**

Система координат МСК-35, зона 4

Зона № 4

Обозначение характерных точек контура	Содержатся в Едином государственном реестре недвижимости			Определены в ходе выполнения комплексных кадастровых работ			Метод опреде ления коор динат	Формулы, примененные для расчета средней квадратической погрешности определения координат характерных точек (Mt), м, с подставленными в такие формулы значениями и итоговые (вычисленные) значения Mt, м
	Координаты, м		Ради ус, м	Координаты, м		Ради ус, м		
	X	Y	R	X	Y	R		
1	2	3	4	5	6	7	8	9
н398О	-	-	-	492210.43	4224152.5 9	-	Метод спутниковых геодезически х измерений (определени й)	$Mt = \sqrt{(m_0^2 + m_1^2)}$
н399О	-	-	-	492207.51	4224159.3 0	-	Метод спутниковых геодезически х измерений (определени й)	$Mt = \sqrt{(m_0^2 + m_1^2)}$
н400О	-	-	-	492203.01	4224157.3 4	-	Метод спутниковых геодезически х измерений (определени й)	$Mt = \sqrt{(m_0^2 + m_1^2)}$
н401О	-	-	-	492201.97	4224159.7 3	-	Метод спутниковых геодезически х измерений (определени й)	$Mt = \sqrt{(m_0^2 + m_1^2)}$
н402О	-	-	-	492198.15	4224158.0 7	-	Метод спутниковых геодезически х измерений (определени й)	$Mt = \sqrt{(m_0^2 + m_1^2)}$
н403О	-	-	-	492199.19	4224155.6 8	-	Метод спутниковых геодезически х измерений (определени й)	$Mt = \sqrt{(m_0^2 + m_1^2)}$
н404О	-	-	-	492191.90	4224152.5 2	-	Метод спутниковых геодезически х измерений (определени й)	$Mt = \sqrt{(m_0^2 + m_1^2)}$
н405О	-	-	-	492194.82	4224145.8 0	-	Метод спутниковых геодезически х измерений (определени й)	$Mt = \sqrt{(m_0^2 + m_1^2)}$

<b>1. Сведения о характерных точках контура объекта недвижимости с кадастровым номером : 35:09:0101003:110 :</b>								
Система координат МСК-35, зона 4								Зона № 4
Обозначение характерных точек контура	Содержатся в Едином государственном реестре недвижимости			Определены в ходе выполнения комплексных кадастровых работ			Метод опреде ления коор динат	Формулы, примененные для расчета средней квадратической погрешности определения координат характерных точек (Mt), м, с подставленными в такие формулы значениями и итоговые (вычисленные) значения Mt, м
	Координаты, м		Ради ус, м	Координаты, м		Ради ус, м		
	X	Y	R	X	Y	R		
1	2	3	4	5	6	7	8	9
н398О	-	-	-	492210.43	4224152.5 9	-	Метод спутниковых геодезически х измерений (определени й)	$Mt = \sqrt{(m_0^2 + m_1^2)}$
<b>2. Сведения о характеристиках объекта недвижимости с кадастровым номером : 35:09:0101003:110 :</b>								
№ п/п	Наименование характеристики						Значение характеристики	
1	2						3	
1.	Вид объекта недвижимости						здание	
2.	Ранее присвоенный государственный учетный номер (инвентарный) здания, сооружения, объекта незавершенного строительства						-	
3.	Кадастровый номер земельного участка (земельных участков), в границах которого (которых) расположены здание, сооружение, объект незавершенного строительства						35:09:0101003:81	
4.	Уникальный учетный номер кадастрового квартала, в границах которого расположены здание, сооружение, объект незавершенного строительства						35:09:0101003	
5.	Адрес здания, сооружения, объекта незавершенного строительства						-	
5.1.	Сведения о местоположении здания, сооружения, объекта незавершенного строительства (при отсутствии адреса) в структурированном в соответствии с федеральной информационной адресной системой виде						Российская Федерация, 161371, Вологодская область, район Нюксенский, деревня Пожарище, дом 36	
5.2.	Дополнительные сведения о местоположении						-	
6.	Иные сведения						-	
<b>3. Пояснения к сведениям об объекте недвижимости с кадастровым номером 35:09:0101003:110 :</b>								
1.	-							

**Описание местоположения зданий, сооружений,  
объектов незавершенного строительства на земельном участке**

**1. Сведения о характерных точках контура объекта недвижимости  
с кадастровым номером : 35:09:0101003:111 :**

Система координат МСК-35, зона 4

Зона № 4

Обозначение характерных точек контура	Содержатся в Едином государственном реестре недвижимости			Определены в ходе выполнения комплексных кадастровых работ			Метод опреде ления коор динат	Формулы, примененные для расчета средней квадратической погрешности определения координат характерных точек (Mt), м, с подставленными в такие формулы значениями и итоговые (вычисленные) значения Mt, м
	Координаты, м		Ради ус, м	Координаты, м		Ради ус, м		
	X	Y	R	X	Y	R		
1	2	3	4	5	6	7	8	9
н406О	-	-	-	492221.03	4224127.9 3	-	Метод спутниковых геодезически х измерений (определени й)	$Mt = \sqrt{(m_0^2 + m_1^2)}$
н407О	-	-	-	492218.17	4224134.6 7	-	Метод спутниковых геодезически х измерений (определени й)	$Mt = \sqrt{(m_0^2 + m_1^2)}$
н408О	-	-	-	492213.92	4224132.8 6	-	Метод спутниковых геодезически х измерений (определени й)	$Mt = \sqrt{(m_0^2 + m_1^2)}$
н409О	-	-	-	492212.85	4224135.3 7	-	Метод спутниковых геодезически х измерений (определени й)	$Mt = \sqrt{(m_0^2 + m_1^2)}$
н410О	-	-	-	492207.29	4224133.0 2	-	Метод спутниковых геодезически х измерений (определени й)	$Mt = \sqrt{(m_0^2 + m_1^2)}$
н411О	-	-	-	492208.35	4224130.5 1	-	Метод спутниковых геодезически х измерений (определени й)	$Mt = \sqrt{(m_0^2 + m_1^2)}$
н412О	-	-	-	492202.69	4224128.1 1	-	Метод спутниковых геодезически х измерений (определени й)	$Mt = \sqrt{(m_0^2 + m_1^2)}$
н413О	-	-	-	492205.55	4224121.3 7	-	Метод спутниковых геодезически х измерений (определени й)	$Mt = \sqrt{(m_0^2 + m_1^2)}$

<b>1. Сведения о характерных точках контура объекта недвижимости с кадастровым номером : 35:09:0101003:111 :</b>								
Система координат МСК-35, зона 4								Зона № 4
Обозначение характерных точек контура	Содержатся в Едином государственном реестре недвижимости			Определены в ходе выполнения комплексных кадастровых работ			Метод опреде ления коор динат	Формулы, примененные для расчета средней квадратической погрешности определения координат характерных точек (Mt), м, с подставленными в такие формулы значениями и итоговые (вычисленные) значения Mt, м
	Координаты, м		Ради ус, м	Координаты, м		Ради ус, м		
	X	Y	R	X	Y	R		
1	2	3	4	5	6	7	8	9
н406О	-	-	-	492221.03	4224127.9 3	-	Метод спутниковых геодезически х измерений (определени й)	$Mt = \sqrt{(m_0^2 + m_1^2)}$
<b>2. Сведения о характеристиках объекта недвижимости с кадастровым номером : 35:09:0101003:111 :</b>								
№ п/п	Наименование характеристики						Значение характеристики	
1	2						3	
1.	Вид объекта недвижимости						здание	
2.	Ранее присвоенный государственный учетный номер (инвентарный) здания, сооружения, объекта незавершенного строительства						-	
3.	Кадастровый номер земельного участка (земельных участков), в границах которого (которых) расположены здание, сооружение, объект незавершенного строительства						35:09:0101003:98	
4.	Уникальный учетный номер кадастрового квартала, в границах которого расположены здание, сооружение, объект незавершенного строительства						35:09:0101003	
5.	Адрес здания, сооружения, объекта незавершенного строительства						-	
5.1.	Сведения о местоположении здания, сооружения, объекта незавершенного строительства (при отсутствии адреса) в структурированном в соответствии с федеральной информационной адресной системой виде						Российская Федерация, 161371, Вологодская область, район Нюксенский, деревня Пожарище, дом 38	
5.2.	Дополнительные сведения о местоположении						-	
6.	Иные сведения						-	
<b>3. Пояснения к сведениям об объекте недвижимости с кадастровым номером 35:09:0101003:111 :</b>								
1.	-							

**Описание местоположения зданий, сооружений,  
объектов незавершенного строительства на земельном участке**

**1. Сведения о характерных точках контура объекта недвижимости  
с кадастровым номером : 35:09:0101003:112 :**

Система координат МСК-35, зона 4

Зона № 4

Обозначение характерных точек контура	Содержатся в Едином государственном реестре недвижимости			Определены в ходе выполнения комплексных кадастровых работ			Метод опреде ления коор динат	Формулы, примененные для расчета средней квадратической погрешности определения координат характерных точек (Mt), м, с подставленными в такие формулы значениями и итоговые (вычисленные) значения Mt, м
	Координаты, м		Ради ус, м	Координаты, м		Ради ус, м		
	X	Y	R	X	Y	R		
1	2	3	4	5	6	7	8	9
н414О	-	-	-	492319.13	4224245.7 3	-	Метод спутниковых геодезически х измерений (определени й)	$Mt = \sqrt{(m_0^2 + m_1^2)}$
н415О	-	-	-	492319.13	4224255.8 9	-	Метод спутниковых геодезически х измерений (определени й)	$Mt = \sqrt{(m_0^2 + m_1^2)}$
н416О	-	-	-	492298.94	4224255.8 9	-	Метод спутниковых геодезически х измерений (определени й)	$Mt = \sqrt{(m_0^2 + m_1^2)}$
н417О	-	-	-	492298.94	4224245.7 3	-	Метод спутниковых геодезически х измерений (определени й)	$Mt = \sqrt{(m_0^2 + m_1^2)}$
н418О	-	-	-	492302.71	4224245.7 3	-	Метод спутниковых геодезически х измерений (определени й)	$Mt = \sqrt{(m_0^2 + m_1^2)}$
н419О	-	-	-	492302.71	4224243.4 7	-	Метод спутниковых геодезически х измерений (определени й)	$Mt = \sqrt{(m_0^2 + m_1^2)}$
н420О	-	-	-	492315.10	4224243.4 7	-	Метод спутниковых геодезически х измерений (определени й)	$Mt = \sqrt{(m_0^2 + m_1^2)}$
н421О	-	-	-	492315.10	4224245.7 3	-	Метод спутниковых геодезически х измерений (определени й)	$Mt = \sqrt{(m_0^2 + m_1^2)}$

<b>1. Сведения о характерных точках контура объекта недвижимости с кадастровым номером : 35:09:0101003:112 :</b>								
Система координат МСК-35, зона 4								Зона № 4
Обозначение характерных точек контура	Содержатся в Едином государственном реестре недвижимости			Определены в ходе выполнения комплексных кадастровых работ			Метод опреде ления коор динат	Формулы, примененные для расчета средней квадратической погрешности определения координат характерных точек (Mt), м, с подставленными в такие формулы значениями и итоговые (вычисленные) значения Mt, м
	Координаты, м		Ради ус, м	Координаты, м		Ради ус, м		
	X	Y	R	X	Y	R		
1	2	3	4	5	6	7	8	9
н414О	-	-	-	492319.13	4224245.7 3	-	Метод спутниковых геодезически х измерений (определени й)	$Mt = \sqrt{(m_0^2 + m_1^2)}$
<b>2. Сведения о характеристиках объекта недвижимости с кадастровым номером : 35:09:0101003:112 :</b>								
№ п/п	Наименование характеристики						Значение характеристики	
1	2						3	
1.	Вид объекта недвижимости						здание	
2.	Ранее присвоенный государственный учетный номер (инвентарный) здания, сооружения, объекта незавершенного строительства						-	
3.	Кадастровый номер земельного участка (земельных участков), в границах которого (которых) расположены здание, сооружение, объект незавершенного строительства						35:09:0101003:16	
4.	Уникальный учетный номер кадастрового квартала, в границах которого расположены здание, сооружение, объект незавершенного строительства						35:09:0101003	
5.	Адрес здания, сооружения, объекта незавершенного строительства						-	
5.1.	Сведения о местоположении здания, сооружения, объекта незавершенного строительства (при отсутствии адреса) в структурированном в соответствии с федеральной информационной адресной системой виде						Российская Федерация, 161371, Вологодская область, район Нюксенский, деревня Пожарище, дом 20	
5.2.	Дополнительные сведения о местоположении						-	
6.	Иные сведения						-	
<b>3. Пояснения к сведениям об объекте недвижимости с кадастровым номером 35:09:0101003:112 :</b>								
1.	-							

**Описание местоположения зданий, сооружений,  
объектов незавершенного строительства на земельном участке**

**1. Сведения о характерных точках контура объекта недвижимости  
с кадастровым номером : 35:09:0101003:113 :**

Система координат МСК-35, зона 4

Зона № 4

Обозначение характерных точек контура	Содержатся в Едином государственном реестре недвижимости			Определены в ходе выполнения комплексных кадастровых работ			Метод опреде ления коор динат	Формулы, примененные для расчета средней квадратической погрешности определения координат характерных точек (Mt), м, с подставленными в такие формулы значениями и итоговые (вычисленные) значения Mt, м
	Координаты, м		Ради ус, м	Координаты, м		Ради ус, м		
	X	Y	R	X	Y	R		
1	2	3	4	5	6	7	8	9
н422О	-	-	-	492380.41	4224099.5 5	-	Метод спутниковых геодезически х измерений (определени й)	$Mt = \sqrt{(m_0^2 + m_1^2)}$
н423О	-	-	-	492384.39	4224111.8 5	-	Метод спутниковых геодезически х измерений (определени й)	$Mt = \sqrt{(m_0^2 + m_1^2)}$
н424О	-	-	-	492372.20	4224115.8 0	-	Метод спутниковых геодезически х измерений (определени й)	$Mt = \sqrt{(m_0^2 + m_1^2)}$
н425О	-	-	-	492370.23	4224116.4 5	-	Метод спутниковых геодезически х измерений (определени й)	$Mt = \sqrt{(m_0^2 + m_1^2)}$
н426О	-	-	-	492366.96	4224106.4 9	-	Метод спутниковых геодезически х измерений (определени й)	$Mt = \sqrt{(m_0^2 + m_1^2)}$
н427О	-	-	-	492368.96	4224105.8 4	-	Метод спутниковых геодезически х измерений (определени й)	$Mt = \sqrt{(m_0^2 + m_1^2)}$
н428О	-	-	-	492368.21	4224103.5 1	-	Метод спутниковых геодезически х измерений (определени й)	$Mt = \sqrt{(m_0^2 + m_1^2)}$
н422О	-	-	-	492380.41	4224099.5 5	-	Метод спутниковых геодезически х измерений (определени й)	$Mt = \sqrt{(m_0^2 + m_1^2)}$

**2. Сведения о характеристиках объекта недвижимости с кадастровым номером : 35:09:0101003:113 :**

№ п/п	Наименование характеристики	Значение характеристики
1	2	3
1.	Вид объекта недвижимости	здание
2.	Ранее присвоенный государственный учетный номер (инвентарный) здания, сооружения, объекта незавершенного строительства	-
3.	Кадастровый номер земельного участка (земельных участков), в границах которого (которых) расположены здание, сооружение, объект незавершенного строительства	35:09:0101003:23
4.	Уникальный учетный номер кадастрового квартала, в границах которого расположены здание, сооружение, объект незавершенного строительства	35:09:0101003
5.	Адрес здания, сооружения, объекта незавершенного строительства	-
5.1.	Сведения о местоположении здания, сооружения, объекта незавершенного строительства (при отсутствии адреса) в структурированном в соответствии с федеральной информационной адресной системой виде	Российская Федерация, 161371, Вологодская область, район Нюксенский, деревня Пожарище, дом 15
5.2.	Дополнительные сведения о местоположении	-
6.	Иные сведения	-

**3. Пояснения к сведениям об объекте недвижимости с кадастровым номером 35:09:0101003:113 :**

1.	-
----	---



**Описание местоположения зданий, сооружений,  
объектов незавершенного строительства на земельном участке**

**1. Сведения о характерных точках контура объекта недвижимости  
с кадастровым номером : 35:09:0101003:114 :**

Система координат МСК-35, зона 4

Зона № 4

Обозначение характерных точек контура	Содержатся в Едином государственном реестре недвижимости			Определены в ходе выполнения комплексных кадастровых работ			Метод опреде ления коор динат	Формулы, примененные для расчета средней квадратической погрешности определения координат характерных точек (Mt), м, с подставленными в такие формулы значениями и итоговые (вычисленные) значения Mt, м
	Координаты, м		Ради ус, м	Координаты, м		Ради ус, м		
	X	Y	R	X	Y	R		
1	2	3	4	5	6	7	8	9
н429О	-	-	-	492456.30	4224191.2 3	-	Метод спутниковых геодезически х измерений (определени й)	$Mt = \sqrt{(m_0^2 + m_1^2)}$
н430О	-	-	-	492457.46	4224199.7 4	-	Метод спутниковых геодезически х измерений (определени й)	$Mt = \sqrt{(m_0^2 + m_1^2)}$
н431О	-	-	-	492460.56	4224199.3 1	-	Метод спутниковых геодезически х измерений (определени й)	$Mt = \sqrt{(m_0^2 + m_1^2)}$
н432О	-	-	-	492461.78	4224208.3 0	-	Метод спутниковых геодезически х измерений (определени й)	$Mt = \sqrt{(m_0^2 + m_1^2)}$
н433О	-	-	-	492448.83	4224210.0 6	-	Метод спутниковых геодезически х измерений (определени й)	$Mt = \sqrt{(m_0^2 + m_1^2)}$
н434О	-	-	-	492447.62	4224201.0 7	-	Метод спутниковых геодезически х измерений (определени й)	$Mt = \sqrt{(m_0^2 + m_1^2)}$
н435О	-	-	-	492451.20	4224200.5 8	-	Метод спутниковых геодезически х измерений (определени й)	$Mt = \sqrt{(m_0^2 + m_1^2)}$
н436О	-	-	-	492450.05	4224192.0 8	-	Метод спутниковых геодезически х измерений (определени й)	$Mt = \sqrt{(m_0^2 + m_1^2)}$

<b>1. Сведения о характерных точках контура объекта недвижимости с кадастровым номером : 35:09:0101003:114 :</b>								
Система координат МСК-35, зона 4								Зона № 4
Обозначение характерных точек контура	Содержатся в Едином государственном реестре недвижимости			Определены в ходе выполнения комплексных кадастровых работ			Метод опреде ления коор динат	Формулы, примененные для расчета средней квадратической погрешности определения координат характерных точек (Mt), м, с подставленными в такие формулы значениями и итоговые (вычисленные) значения Mt, м
	Координаты, м		Ради ус, м	Координаты, м		Ради ус, м		
	X	Y	R	X	Y	R		
1	2	3	4	5	6	7	8	9
н429О	-	-	-	492456.30	4224191.2 3	-	Метод спутниковых геодезически х измерений (определени й)	$Mt = \sqrt{(m_0^2 + m_1^2)}$
<b>2. Сведения о характеристиках объекта недвижимости с кадастровым номером : 35:09:0101003:114 :</b>								
№ п/п	Наименование характеристики						Значение характеристики	
1	2						3	
1.	Вид объекта недвижимости						здание	
2.	Ранее присвоенный государственный учетный номер (инвентарный) здания, сооружения, объекта незавершенного строительства						-	
3.	Кадастровый номер земельного участка (земельных участков), в границах которого (которых) расположены здание, сооружение, объект незавершенного строительства						35:09:0101003:5	
4.	Уникальный учетный номер кадастрового квартала, в границах которого расположены здание, сооружение, объект незавершенного строительства						35:09:0101003	
5.	Адрес здания, сооружения, объекта незавершенного строительства						-	
5.1.	Сведения о местоположении здания, сооружения, объекта незавершенного строительства (при отсутствии адреса) в структурированном в соответствии с федеральной информационной адресной системой виде						Российская Федерация, 161371, Вологодская область, район Нюксенский, деревня Пожарище, дом 7	
5.2.	Дополнительные сведения о местоположении						-	
6.	Иные сведения						-	
<b>3. Пояснения к сведениям об объекте недвижимости с кадастровым номером 35:09:0101003:114 :</b>								
1.	-							

**Описание местоположения зданий, сооружений,  
объектов незавершенного строительства на земельном участке**

**1. Сведения о характерных точках контура объекта недвижимости  
с кадастровым номером : 35:09:0101003:117 :**

Система координат МСК-35, зона 4

Зона № 4

Обозначение характерных точек контура	Содержатся в Едином государственном реестре недвижимости			Определены в ходе выполнения комплексных кадастровых работ			Метод опреде ления коор динат	Формулы, примененные для расчета средней квадратической погрешности определения координат характерных точек (Mt), м, с подставленными в такие формулы значениями и итоговые (вычисленные) значения Mt, м
	Координаты, м		Ради ус, м	Координаты, м		Ради ус, м		
	X	Y	R	X	Y	R		
1	2	3	4	5	6	7	8	9
н437О	-	-	-	492441.85	4224105.9 2	-	Метод спутниковых геодезически х измерений (определени й)	$Mt = \sqrt{(m_0^2 + m_1^2)}$
н438О	-	-	-	492443.47	4224114.2 1	-	Метод спутниковых геодезически х измерений (определени й)	$Mt = \sqrt{(m_0^2 + m_1^2)}$
н439О	-	-	-	492430.17	4224116.8 1	-	Метод спутниковых геодезически х измерений (определени й)	$Mt = \sqrt{(m_0^2 + m_1^2)}$
н440О	-	-	-	492428.55	4224108.5 2	-	Метод спутниковых геодезически х измерений (определени й)	$Mt = \sqrt{(m_0^2 + m_1^2)}$
н437О	-	-	-	492441.85	4224105.9 2	-	Метод спутниковых геодезически х измерений (определени й)	$Mt = \sqrt{(m_0^2 + m_1^2)}$

**2. Сведения о характеристиках объекта недвижимости  
с кадастровым номером : 35:09:0101003:117 :**

№ п/п	Наименование характеристики	Значение характеристики
1	2	3
1.	Вид объекта недвижимости	здание
2.	Ранее присвоенный государственный учетный номер (инвентарный) здания, сооружения, объекта незавершенного строительства	-
3.	Кадастровый номер земельного участка (земельных участков), в границах которого (которых) расположены здание, сооружение, объект незавершенного строительства	35:09:0101003:115

**2. Сведения о характеристиках объекта недвижимости с кадастровым номером : 35:09:0101003:117 :**

<b>№ п/п</b>	<b>Наименование характеристики</b>	<b>Значение характеристики</b>
<b>1</b>	<b>2</b>	<b>3</b>
4.	Уникальный учетный номер кадастрового квартала, в границах которого расположены здание, сооружение, объект незавершенного строительства	35:09:0101003
5.	Адрес здания, сооружения, объекта незавершенного строительства	-
5.1.	Сведения о местоположении здания, сооружения, объекта незавершенного строительства (при отсутствии адреса) в структурированном в соответствии с федеральной информационной адресной системой виде	Российская Федерация, 161371, Вологодская область, район Нюксенский, деревня Пожарище, дом 10
5.2.	Дополнительные сведения о местоположении	-
6.	Иные сведения	-

**3. Пояснения к сведениям об объекте недвижимости с кадастровым номером 35:09:0101003:117 :**

1.	-
----	---

**Описание местоположения зданий, сооружений,  
объектов незавершенного строительства на земельном участке**

**1. Сведения о характерных точках контура объекта недвижимости  
с кадастровым номером : 35:09:0101003:118 :**

Система координат МСК-35, зона 4

Зона № 4

Обозначение характерных точек контура	Содержатся в Едином государственном реестре недвижимости			Определены в ходе выполнения комплексных кадастровых работ			Метод опреде ления коор динат	Формулы, примененные для расчета средней квадратической погрешности определения координат характерных точек (Mt), м, с подставленными в такие формулы значениями и итоговые (вычисленные) значения Mt, м
	Координаты, м		Ради ус, м	Координаты, м		Ради ус, м		
	X	Y	R	X	Y	R		
1	2	3	4	5	6	7	8	9
н441О	-	-	-	492316.50	4224117.5 7	-	Метод спутниковых геодезически х измерений (определени й)	$Mt = \sqrt{(m_0^2 + m_1^2)}$
н442О	-	-	-	492311.94	4224129.3 6	-	Метод спутниковых геодезически х измерений (определени й)	$Mt = \sqrt{(m_0^2 + m_1^2)}$
н443О	-	-	-	492298.94	4224124.3 3	-	Метод спутниковых геодезически х измерений (определени й)	$Mt = \sqrt{(m_0^2 + m_1^2)}$
н444О	-	-	-	492302.63	4224114.7 7	-	Метод спутниковых геодезически х измерений (определени й)	$Mt = \sqrt{(m_0^2 + m_1^2)}$
н445О	-	-	-	492305.82	4224116.0 0	-	Метод спутниковых геодезически х измерений (определени й)	$Mt = \sqrt{(m_0^2 + m_1^2)}$
н446О	-	-	-	492306.68	4224113.7 7	-	Метод спутниковых геодезически х измерений (определени й)	$Mt = \sqrt{(m_0^2 + m_1^2)}$
н441О	-	-	-	492316.50	4224117.5 7	-	Метод спутниковых геодезически х измерений (определени й)	$Mt = \sqrt{(m_0^2 + m_1^2)}$

**2. Сведения о характеристиках объекта недвижимости с кадастровым номером : 35:09:0101003:118 :**

№ п/п	Наименование характеристики	Значение характеристики
1	2	3
1.	Вид объекта недвижимости	здание
2.	Ранее присвоенный государственный учетный номер (инвентарный) здания, сооружения, объекта незавершенного строительства	-
3.	Кадастровый номер земельного участка (земельных участков), в границах которого (которых) расположены здание, сооружение, объект незавершенного строительства	35:09:0101003:22
4.	Уникальный учетный номер кадастрового квартала, в границах которого расположены здание, сооружение, объект незавершенного строительства	35:09:0101003
5.	Адрес здания, сооружения, объекта незавершенного строительства	-
5.1.	Сведения о местоположении здания, сооружения, объекта незавершенного строительства (при отсутствии адреса) в структурированном в соответствии с федеральной информационной адресной системой виде	Российская Федерация, 161371, Вологодская область, район Нюксенский, деревня Пожарище, дом 26
5.2.	Дополнительные сведения о местоположении	-
6.	Иные сведения	-

**3. Пояснения к сведениям об объекте недвижимости с кадастровым номером 35:09:0101003:118 :**

1.	-
----	---

**Описание местоположения зданий, сооружений,  
объектов незавершенного строительства на земельном участке**

**1. Сведения о характерных точках контура объекта недвижимости  
с кадастровым номером : 35:09:0000000:259 :**

Система координат МСК-35, зона 4

Зона № 4

Обозначение характерных точек контура	Содержатся в Едином государственном реестре недвижимости			Определены в ходе выполнения комплексных кадастровых работ			Метод опреде ления коор динат	Формулы, примененные для расчета средней квадратической погрешности определения координат характерных точек (Mt), м, с подставленными в такие формулы значениями и итоговые (вычисленные) значения Mt, м
	Координаты, м		Ради ус, м	Координаты, м		Ради ус, м		
	X	Y	R	X	Y	R		
1	2	3	4	5	6	7	8	9
н447О	-	-	-	492329.37	4224065.1 6	-	Метод спутниковых геодезически х измерений (определени й)	$Mt = \sqrt{(m_0^2 + m_1^2)}$
н448О	-	-	-	492326.93	4224073.0 9	-	Метод спутниковых геодезически х измерений (определени й)	$Mt = \sqrt{(m_0^2 + m_1^2)}$
н449О	-	-	-	492314.41	4224069.2 5	-	Метод спутниковых геодезически х измерений (определени й)	$Mt = \sqrt{(m_0^2 + m_1^2)}$
н450О	-	-	-	492316.34	4224062.9 7	-	Метод спутниковых геодезически х измерений (определени й)	$Mt = \sqrt{(m_0^2 + m_1^2)}$
н451О	-	-	-	492320.54	4224064.2 6	-	Метод спутниковых геодезически х измерений (определени й)	$Mt = \sqrt{(m_0^2 + m_1^2)}$
н452О	-	-	-	492321.05	4224062.6 1	-	Метод спутниковых геодезически х измерений (определени й)	$Mt = \sqrt{(m_0^2 + m_1^2)}$
н447О	-	-	-	492329.37	4224065.1 6	-	Метод спутниковых геодезически х измерений (определени й)	$Mt = \sqrt{(m_0^2 + m_1^2)}$

**2. Сведения о характеристиках объекта недвижимости с кадастровым номером : 35:09:0000000:259 :**

№ п/п	Наименование характеристики	Значение характеристики
1	2	3
1.	Вид объекта недвижимости	здание
2.	Ранее присвоенный государственный учетный номер (инвентарный) здания, сооружения, объекта незавершенного строительства	-
3.	Кадастровый номер земельного участка (земельных участков), в границах которого (которых) расположены здание, сооружение, объект незавершенного строительства	35:09:0101003:18
4.	Уникальный учетный номер кадастрового квартала, в границах которого расположены здание, сооружение, объект незавершенного строительства	35:09:0101003
5.	Адрес здания, сооружения, объекта незавершенного строительства	-
5.1.	Сведения о местоположении здания, сооружения, объекта незавершенного строительства (при отсутствии адреса) в структурированном в соответствии с федеральной информационной адресной системой виде	Российская Федерация, 161371, Вологодская область, район Нюксенский, деревня Пожарище, дом 28
5.2.	Дополнительные сведения о местоположении	-
6.	Иные сведения	-

**3. Пояснения к сведениям об объекте недвижимости с кадастровым номером 35:09:0000000:259 :**

1.	-
----	---



**Описание местоположения зданий, сооружений,  
объектов незавершенного строительства на земельном участке**

**1. Сведения о характерных точках контура объекта недвижимости  
с кадастровым номером : 35:09:0000000:269 :**

Система координат МСК-35, зона 4

Зона № 4

Обозначение характерных точек контура	Содержатся в Едином государственном реестре недвижимости			Определены в ходе выполнения комплексных кадастровых работ			Метод опреде ления коор динат	Формулы, примененные для расчета средней квадратической погрешности определения координат характерных точек (Mt), м, с подставленными в такие формулы значениями и итоговые (вычисленные) значения Mt, м
	Координаты, м		Ради ус, м	Координаты, м		Ради ус, м		
	X	Y	R	X	Y	R		
1	2	3	4	5	6	7	8	9
н453О	-	-	-	492232.31	4224217.9 1	-	Метод спутниковых геодезически х измерений (определени й)	$Mt = \sqrt{(m_0^2 + m_1^2)}$
н454О	-	-	-	492229.56	4224226.8 8	-	Метод спутниковых геодезически х измерений (определени й)	$Mt = \sqrt{(m_0^2 + m_1^2)}$
н455О	-	-	-	492215.03	4224222.4 4	-	Метод спутниковых геодезически х измерений (определени й)	$Mt = \sqrt{(m_0^2 + m_1^2)}$
н456О	-	-	-	492217.77	4224213.4 7	-	Метод спутниковых геодезически х измерений (определени й)	$Mt = \sqrt{(m_0^2 + m_1^2)}$
н457О	-	-	-	492219.88	4224214.1 1	-	Метод спутниковых геодезически х измерений (определени й)	$Mt = \sqrt{(m_0^2 + m_1^2)}$
н458О	-	-	-	492220.48	4224212.1 4	-	Метод спутниковых геодезически х измерений (определени й)	$Mt = \sqrt{(m_0^2 + m_1^2)}$
н459О	-	-	-	492227.24	4224214.2 1	-	Метод спутниковых геодезически х измерений (определени й)	$Mt = \sqrt{(m_0^2 + m_1^2)}$
н460О	-	-	-	492226.64	4224216.1 8	-	Метод спутниковых геодезически х измерений (определени й)	$Mt = \sqrt{(m_0^2 + m_1^2)}$

<b>1. Сведения о характерных точках контура объекта недвижимости с кадастровым номером : 35:09:0000000:269 :</b>								
Система координат МСК-35, зона 4								Зона № 4
Обозначение характерных точек контура	Содержатся в Едином государственном реестре недвижимости			Определены в ходе выполнения комплексных кадастровых работ			Метод определения координат	Формулы, примененные для расчета средней квадратической погрешности определения координат характерных точек (Mt), м, с подставленными в такие формулы значениями и итоговые (вычисленные) значения Mt, м
	Координаты, м		Радиус, м	Координаты, м		Радиус, м		
	X	Y	R	X	Y	R		
1	2	3	4	5	6	7	8	9
н453О	-	-	-	492232.31	4224217.91	-	Метод спутниковых геодезических измерений (определений)	$Mt = \sqrt{(m_0^2 + m_1^2)}$
<b>2. Сведения о характеристиках объекта недвижимости с кадастровым номером : 35:09:0000000:269 :</b>								
№ п/п	Наименование характеристики						Значение характеристики	
1	2						3	
1.	Вид объекта недвижимости						здание	
2.	Ранее присвоенный государственный учетный номер (инвентарный) здания, сооружения, объекта незавершенного строительства						-	
3.	Кадастровый номер земельного участка (земельных участков), в границах которого (которых) расположены здание, сооружение, объект незавершенного строительства						35:09:0101003:7	
4.	Уникальный учетный номер кадастрового квартала, в границах которого расположены здание, сооружение, объект незавершенного строительства						35:09:0101003	
5.	Адрес здания, сооружения, объекта незавершенного строительства						-	
5.1.	Сведения о местоположении здания, сооружения, объекта незавершенного строительства (при отсутствии адреса) в структурированном в соответствии с федеральной информационной адресной системой виде						Российская Федерация, 161371, Вологодская область, район Нюксенский, деревня Пожарище, дом 34	
5.2.	Дополнительные сведения о местоположении						-	
6.	Иные сведения						-	
<b>3. Пояснения к сведениям об объекте недвижимости с кадастровым номером 35:09:0000000:269 :</b>								
1.	-							

**Описание местоположения зданий, сооружений,  
объектов незавершенного строительства на земельном участке**

**1. Сведения о характерных точках контура объекта недвижимости  
с кадастровым номером : 35:09:0203005:32 :**

Система координат МСК-35, зона 4

Зона № 4

Обозначение характерных точек контура	Содержатся в Едином государственном реестре недвижимости			Определены в ходе выполнения комплексных кадастровых работ			Метод опреде ления коор динат	Формулы, примененные для расчета средней квадратической погрешности определения координат характерных точек (Mt), м, с подставленными в такие формулы значениями и итоговые (вычисленные) значения Mt, м
	Координаты, м		Ради ус, м	Координаты, м		Ради ус, м		
	X	Y	R	X	Y	R		
1	2	3	4	5	6	7	8	9
н461О	-	-	-	492280.21	4224222.9 7	-	Метод спутниковых геодезически х измерений (определени й)	$Mt = \sqrt{(m_0^2 + m_1^2)}$
н462О	-	-	-	492278.26	4224231.5 4	-	Метод спутниковых геодезически х измерений (определени й)	$Mt = \sqrt{(m_0^2 + m_1^2)}$
н463О	-	-	-	492260.56	4224227.5 1	-	Метод спутниковых геодезически х измерений (определени й)	$Mt = \sqrt{(m_0^2 + m_1^2)}$
н464О	-	-	-	492262.51	4224218.9 4	-	Метод спутниковых геодезически х измерений (определени й)	$Mt = \sqrt{(m_0^2 + m_1^2)}$
н461О	-	-	-	492280.21	4224222.9 7	-	Метод спутниковых геодезически х измерений (определени й)	$Mt = \sqrt{(m_0^2 + m_1^2)}$

**2. Сведения о характеристиках объекта недвижимости  
с кадастровым номером : 35:09:0203005:32 :**

№ п/п	Наименование характеристики	Значение характеристики
1	2	3
1.	Вид объекта недвижимости	здание
2.	Ранее присвоенный государственный учетный номер (инвентарный) здания, сооружения, объекта незавершенного строительства	-
3.	Кадастровый номер земельного участка (земельных участков), в границах которого (которых) расположены здание, сооружение, объект незавершенного строительства	35:09:0101003:8

**2. Сведения о характеристиках объекта недвижимости с кадастровым номером : 35:09:0203005:32 :**

<b>№ п/п</b>	<b>Наименование характеристики</b>	<b>Значение характеристики</b>
<b>1</b>	<b>2</b>	<b>3</b>
4.	Уникальный учетный номер кадастрового квартала, в границах которого расположены здание, сооружение, объект незавершенного строительства	35:09:0101003
5.	Адрес здания, сооружения, объекта незавершенного строительства	-
5.1.	Сведения о местоположении здания, сооружения, объекта незавершенного строительства (при отсутствии адреса) в структурированном в соответствии с федеральной информационной адресной системой виде	Российская Федерация, Вологодская область, район Нюксенский, деревня Пожарище
5.2.	Дополнительные сведения о местоположении	-
6.	Иные сведения	-

**3. Пояснения к сведениям об объекте недвижимости с кадастровым номером 35:09:0203005:32 :**

1.	-
----	---

**Описание местоположения зданий, сооружений,  
объектов незавершенного строительства на земельном участке**

**1. Сведения о характерных точках контура объекта недвижимости  
с кадастровым номером : 35:09:0203005:38 :**

Система координат МСК-35, зона 4

Зона № 4

Обозначение характерных точек контура	Содержатся в Едином государственном реестре недвижимости			Определены в ходе выполнения комплексных кадастровых работ			Метод опреде ления коор динат	Формулы, примененные для расчета средней квадратической погрешности определения координат характерных точек (Mt), м, с подставленными в такие формулы значениями и итоговые (вычисленные) значения Mt, м
	Координаты, м		Ради ус, м	Координаты, м		Ради ус, м		
	X	Y	R	X	Y	R		
1	2	3	4	5	6	7	8	9
н465О	-	-	-	492455.98	4224160.8 6	-	Метод спутниковых геодезически х измерений (определени й)	$Mt = \sqrt{(m_0^2 + m_1^2)}$
н466О	-	-	-	492457.61	4224170.9 7	-	Метод спутниковых геодезически х измерений (определени й)	$Mt = \sqrt{(m_0^2 + m_1^2)}$
н467О	-	-	-	492449.85	4224172.2 2	-	Метод спутниковых геодезически х измерений (определени й)	$Mt = \sqrt{(m_0^2 + m_1^2)}$
н468О	-	-	-	492449.56	4224170.4 4	-	Метод спутниковых геодезически х измерений (определени й)	$Mt = \sqrt{(m_0^2 + m_1^2)}$
н469О	-	-	-	492443.28	4224171.4 5	-	Метод спутниковых геодезически х измерений (определени й)	$Mt = \sqrt{(m_0^2 + m_1^2)}$
н470О	-	-	-	492441.71	4224161.7 6	-	Метод спутниковых геодезически х измерений (определени й)	$Mt = \sqrt{(m_0^2 + m_1^2)}$
н471О	-	-	-	492449.51	4224160.5 0	-	Метод спутниковых геодезически х измерений (определени й)	$Mt = \sqrt{(m_0^2 + m_1^2)}$
н472О	-	-	-	492449.73	4224161.8 7	-	Метод спутниковых геодезически х измерений (определени й)	$Mt = \sqrt{(m_0^2 + m_1^2)}$

<b>1. Сведения о характерных точках контура объекта недвижимости с кадастровым номером : 35:09:0203005:38 :</b>								
Система координат МСК-35, зона 4								Зона № 4
Обозначение характерных точек контура	Содержатся в Едином государственном реестре недвижимости			Определены в ходе выполнения комплексных кадастровых работ			Метод опреде ления коор динат	Формулы, примененные для расчета средней квадратической погрешности определения координат характерных точек (Mt), м, с подставленными в такие формулы значениями и итоговые (вычисленные) значения Mt, м
	Координаты, м		Ради ус, м	Координаты, м		Ради ус, м		
	X	Y	R	X	Y	R		
1	2	3	4	5	6	7	8	9
н465О	-	-	-	492455.98	4224160.8 6	-	Метод спутниковых геодезически х измерений (определени й)	$Mt = \sqrt{(m_0^2 + m_1^2)}$
<b>2. Сведения о характеристиках объекта недвижимости с кадастровым номером : 35:09:0203005:38 :</b>								
№ п/п	Наименование характеристики						Значение характеристики	
1	2						3	
1.	Вид объекта недвижимости						здание	
2.	Ранее присвоенный государственный учетный номер (инвентарный) здания, сооружения, объекта незавершенного строительства						-	
3.	Кадастровый номер земельного участка (земельных участков), в границах которого (которых) расположены здание, сооружение, объект незавершенного строительства						35:09:0101003:12	
4.	Уникальный учетный номер кадастрового квартала, в границах которого расположены здание, сооружение, объект незавершенного строительства						35:09:0101003	
5.	Адрес здания, сооружения, объекта незавершенного строительства						-	
5.1.	Сведения о местоположении здания, сооружения, объекта незавершенного строительства (при отсутствии адреса) в структурированном в соответствии с федеральной информационной адресной системой виде						Российская Федерация, Вологодская область, район Нюксенский, деревня Пожарище	
5.2.	Дополнительные сведения о местоположении						-	
6.	Иные сведения						-	
<b>3. Пояснения к сведениям об объекте недвижимости с кадастровым номером 35:09:0203005:38 :</b>								
1.	-							

**Описание местоположения зданий, сооружений,  
объектов незавершенного строительства на земельном участке**

**1. Сведения о характерных точках контура объекта недвижимости  
с кадастровым номером : 35:09:0201071:7 :**

Система координат МСК-35, зона 4

Зона № 4

Обозначение характерных точек контура	Содержатся в Едином государственном реестре недвижимости			Определены в ходе выполнения комплексных кадастровых работ			Метод опреде ления коор динат	Формулы, примененные для расчета средней квадратической погрешности определения координат характерных точек (Mt), м, с подставленными в такие формулы значениями и итоговые (вычисленные) значения Mt, м
	Координаты, м		Ради ус, м	Координаты, м		Ради ус, м		
	X	Y	R	X	Y	R		
1	2	3	4	5	6	7	8	9
н473О	-	-	-	492504.33	4224181.8 7	-	Метод спутниковых геодезически х измерений (определени й)	$Mt = \sqrt{(m_0^2 + m_1^2)}$
н474О	-	-	-	492505.80	4224193.3 9	-	Метод спутниковых геодезически х измерений (определени й)	$Mt = \sqrt{(m_0^2 + m_1^2)}$
н475О	-	-	-	492500.50	4224194.0 6	-	Метод спутниковых геодезически х измерений (определени й)	$Mt = \sqrt{(m_0^2 + m_1^2)}$
н476О	-	-	-	492500.73	4224195.9 0	-	Метод спутниковых геодезически х измерений (определени й)	$Mt = \sqrt{(m_0^2 + m_1^2)}$
н477О	-	-	-	492497.02	4224196.3 7	-	Метод спутниковых геодезически х измерений (определени й)	$Mt = \sqrt{(m_0^2 + m_1^2)}$
н478О	-	-	-	492496.79	4224194.5 4	-	Метод спутниковых геодезически х измерений (определени й)	$Mt = \sqrt{(m_0^2 + m_1^2)}$
н479О	-	-	-	492490.99	4224195.2 8	-	Метод спутниковых геодезически х измерений (определени й)	$Mt = \sqrt{(m_0^2 + m_1^2)}$
н480О	-	-	-	492489.86	4224186.4 5	-	Метод спутниковых геодезически х измерений (определени й)	$Mt = \sqrt{(m_0^2 + m_1^2)}$

<b>1. Сведения о характерных точках контура объекта недвижимости с кадастровым номером : 35:09:0201071:7 :</b>								
Система координат МСК-35, зона 4								Зона № 4
Обозначение характерных точек контура	Содержатся в Едином государственном реестре недвижимости			Определены в ходе выполнения комплексных кадастровых работ			Метод опреде ления коор динат	Формулы, примененные для расчета средней квадратической погрешности определения координат характерных точек (Mt), м, с подставленными в такие формулы значениями и итоговые (вычисленные) значения Mt, м
	Координаты, м		Ради ус, м	Координаты, м		Ради ус, м		
	X	Y	R	X	Y	R		
1	2	3	4	5	6	7	8	9
н481О	-	-	-	492492.58	4224186.1 0	-	Метод спутниковых геодезически х измерений (определени й)	$Mt = \sqrt{(m_0^2 + m_1^2)}$
н482О	-	-	-	492492.23	4224183.4 1	-	Метод спутниковых геодезически х измерений (определени й)	$Mt = \sqrt{(m_0^2 + m_1^2)}$
н473О	-	-	-	492504.33	4224181.8 7	-	Метод спутниковых геодезически х измерений (определени й)	$Mt = \sqrt{(m_0^2 + m_1^2)}$
<b>2. Сведения о характеристиках объекта недвижимости с кадастровым номером : 35:09:0201071:7 :</b>								
№ п/п	Наименование характеристики						Значение характеристики	
1	2						3	
1.	Вид объекта недвижимости						здание	
2.	Ранее присвоенный государственный учетный номер (инвентарный) здания, сооружения, объекта незавершенного строительства						-	
3.	Кадастровый номер земельного участка (земельных участков), в границах которого (которых) расположены здание, сооружение, объект незавершенного строительства						35:09:0101003:19	
4.	Уникальный учетный номер кадастрового квартала, в границах которого расположены здание, сооружение, объект незавершенного строительства						35:09:0101003	
5.	Адрес здания, сооружения, объекта незавершенного строительства						Российская Федерация, 161371, Вологодская область, район Нюксенский, деревня Пожарище, дом 6	
5.1.	Сведения о местоположении здания, сооружения, объекта незавершенного строительства (при отсутствии адреса) в структурированном в соответствии с федеральной информационной адресной системой виде						-	
5.2.	Дополнительные сведения о местоположении						-	
6.	Иные сведения						-	



**3. Пояснения к сведениям об объекте недвижимости с кадастровым номером 35:09:0201071:7 :**

1.

-

**Описание местоположения зданий, сооружений,  
объектов незавершенного строительства на земельном участке**

**1. Сведения о характерных точках контура объекта недвижимости  
с кадастровым номером : 35:09:0203005:35 :**

Система координат МСК-35, зона 4

Зона № 4

Обозначение характерных точек контура	Содержатся в Едином государственном реестре недвижимости			Определены в ходе выполнения комплексных кадастровых работ			Метод опреде ления коор динат	Формулы, примененные для расчета средней квадратической погрешности определения координат характерных точек (Mt), м, с подставленными в такие формулы значениями и итоговые (вычисленные) значения Mt, м
	Координаты, м		Ради ус, м	Координаты, м		Ради ус, м		
	X	Y	R	X	Y	R		
1	2	3	4	5	6	7	8	9
н483О	-	-	-	492221.43	4224249.6 7	-	Метод спутниковых геодезически х измерений (определени й)	$Mt = \sqrt{(m_0^2 + m_1^2)}$
н484О	-	-	-	492220.03	4224254.9 3	-	Метод спутниковых геодезически х измерений (определени й)	$Mt = \sqrt{(m_0^2 + m_1^2)}$
н485О	-	-	-	492209.03	4224252.0 0	-	Метод спутниковых геодезически х измерений (определени й)	$Mt = \sqrt{(m_0^2 + m_1^2)}$
н486О	-	-	-	492210.43	4224246.7 4	-	Метод спутниковых геодезически х измерений (определени й)	$Mt = \sqrt{(m_0^2 + m_1^2)}$
н483О	-	-	-	492221.43	4224249.6 7	-	Метод спутниковых геодезически х измерений (определени й)	$Mt = \sqrt{(m_0^2 + m_1^2)}$

**2. Сведения о характеристиках объекта недвижимости  
с кадастровым номером : 35:09:0203005:35 :**

№ п/п	Наименование характеристики	Значение характеристики
1	2	3
1.	Вид объекта недвижимости	здание
2.	Ранее присвоенный государственный учетный номер (инвентарный) здания, сооружения, объекта незавершенного строительства	2663, 35:09:0101003:29:2663, 35-35-17/005/2012-323
3.	Кадастровый номер земельного участка (земельных участков), в границах которого (которых) расположены здание, сооружение, объект незавершенного строительства	35:09:0101003:29

**2. Сведения о характеристиках объекта недвижимости с кадастровым номером : 35:09:0203005:35 :**

№ п/п	Наименование характеристики	Значение характеристики
1	2	3
4.	Уникальный учетный номер кадастрового квартала, в границах которого расположены здание, сооружение, объект незавершенного строительства	35:09:0101003
5.	Адрес здания, сооружения, объекта незавершенного строительства	-
5.1.	Сведения о местоположении здания, сооружения, объекта незавершенного строительства (при отсутствии адреса) в структурированном в соответствии с федеральной информационной адресной системой виде	Российская Федерация, 161371, Вологодская область, район Нюксенский, деревня Пожарище, дом 35
5.2.	Дополнительные сведения о местоположении	-
6.	Иные сведения	-

**3. Пояснения к сведениям об объекте недвижимости с кадастровым номером 35:09:0203005:35 :**

1.	-
----	---

**Описание местоположения зданий, сооружений,  
объектов незавершенного строительства на земельном участке**

**1. Сведения о характерных точках контура объекта недвижимости  
с кадастровым номером : 35:09:0203005:36 :**

Система координат МСК-35, зона 4

Зона № 4

Обозначение характерных точек контура	Содержатся в Едином государственном реестре недвижимости			Определены в ходе выполнения комплексных кадастровых работ			Метод опреде ления коор динат	Формулы, примененные для расчета средней квадратической погрешности определения координат характерных точек (Mt), м, с подставленными в такие формулы значениями и итоговые (вычисленные) значения Mt, м
	Координаты, м		Ради ус, м	Координаты, м		Ради ус, м		
	X	Y	R	X	Y	R		
1	2	3	4	5	6	7	8	9
н487О	-	-	-	492253.82	4224091.8 9	-	Метод спутниковых геодезически х измерений (определени й)	$Mt = \sqrt{(m_0^2 + m_1^2)}$
н488О	-	-	-	492249.87	4224097.2 6	-	Метод спутниковых геодезически х измерений (определени й)	$Mt = \sqrt{(m_0^2 + m_1^2)}$
н489О	-	-	-	492247.62	4224095.6 0	-	Метод спутниковых геодезически х измерений (определени й)	$Mt = \sqrt{(m_0^2 + m_1^2)}$
н490О	-	-	-	492246.78	4224096.7 4	-	Метод спутниковых геодезически х измерений (определени й)	$Mt = \sqrt{(m_0^2 + m_1^2)}$
н491О	-	-	-	492244.97	4224095.4 1	-	Метод спутниковых геодезически х измерений (определени й)	$Mt = \sqrt{(m_0^2 + m_1^2)}$
н492О	-	-	-	492245.80	4224094.2 7	-	Метод спутниковых геодезически х измерений (определени й)	$Mt = \sqrt{(m_0^2 + m_1^2)}$
н493О	-	-	-	492238.95	4224089.2 4	-	Метод спутниковых геодезически х измерений (определени й)	$Mt = \sqrt{(m_0^2 + m_1^2)}$
н494О	-	-	-	492242.90	4224083.8 6	-	Метод спутниковых геодезически х измерений (определени й)	$Mt = \sqrt{(m_0^2 + m_1^2)}$

<b>1. Сведения о характерных точках контура объекта недвижимости с кадастровым номером : 35:09:0203005:36 :</b>								
Система координат МСК-35, зона 4								Зона № 4
Обозначение характерных точек контура	Содержатся в Едином государственном реестре недвижимости			Определены в ходе выполнения комплексных кадастровых работ			Метод определения координат	Формулы, примененные для расчета средней квадратической погрешности определения координат характерных точек (Mt), м, с подставленными в такие формулы значениями и итоговые (вычисленные) значения Mt, м
	Координаты, м		Радиус, м	Координаты, м		Радиус, м		
	X	Y	R	X	Y	R		
1	2	3	4	5	6	7	8	9
н487О	-	-	-	492253.82	4224091.89	-	Метод спутниковых геодезических измерений (определений)	$Mt = \sqrt{(m_0^2 + m_1^2)}$
<b>2. Сведения о характеристиках объекта недвижимости с кадастровым номером : 35:09:0203005:36 :</b>								
№ п/п	Наименование характеристики						Значение характеристики	
1	2						3	
1.	Вид объекта недвижимости						здание	
2.	Ранее присвоенный государственный учетный номер (инвентарный) здания, сооружения, объекта незавершенного строительства						318, 37, 35:09:13:0:618ж	
3.	Кадастровый номер земельного участка (земельных участков), в границах которого (которых) расположены здание, сооружение, объект незавершенного строительства						35:09:0101003:39	
4.	Уникальный учетный номер кадастрового квартала, в границах которого расположены здание, сооружение, объект незавершенного строительства						35:09:0101003	
5.	Адрес здания, сооружения, объекта незавершенного строительства						-	
5.1.	Сведения о местоположении здания, сооружения, объекта незавершенного строительства (при отсутствии адреса) в структурированном в соответствии с федеральной информационной адресной системой виде						Российская Федерация, 161371, Вологодская область, район Нюксенский, деревня Пожарище, дом 37	
5.2.	Дополнительные сведения о местоположении						-	
6.	Иные сведения						-	
<b>3. Пояснения к сведениям об объекте недвижимости с кадастровым номером 35:09:0203005:36 :</b>								
1.	-							

**Описание местоположения зданий, сооружений,  
объектов незавершенного строительства на земельном участке**

**1. Сведения о характерных точках контура объекта недвижимости  
с кадастровым номером : 35:09:0203005:37 :**

Система координат МСК-35, зона 4

Зона № 4

Обозначение характерных точек контура	Содержатся в Едином государственном реестре недвижимости			Определены в ходе выполнения комплексных кадастровых работ			Метод опреде ления коор динат	Формулы, примененные для расчета средней квадратической погрешности определения координат характерных точек (Mt), м, с подставленными в такие формулы значениями и итоговые (вычисленные) значения Mt, м
	Координаты, м		Ради ус, м	Координаты, м		Ради ус, м		
	X	Y	R	X	Y	R		
1	2	3	4	5	6	7	8	9
н495О	-	-	-	492260.15	4224059.0 4	-	Метод спутниковых геодезически х измерений (определени й)	$Mt = \sqrt{(m_0^2 + m_1^2)}$
н496О	-	-	-	492265.12	4224062.2 6	-	Метод спутниковых геодезически х измерений (определени й)	$Mt = \sqrt{(m_0^2 + m_1^2)}$
н497О	-	-	-	492263.78	4224064.3 2	-	Метод спутниковых геодезически х измерений (определени й)	$Mt = \sqrt{(m_0^2 + m_1^2)}$
н498О	-	-	-	492267.52	4224066.7 5	-	Метод спутниковых геодезически х измерений (определени й)	$Mt = \sqrt{(m_0^2 + m_1^2)}$
н499О	-	-	-	492263.33	4224073.6 1	-	Метод спутниковых геодезически х измерений (определени й)	$Mt = \sqrt{(m_0^2 + m_1^2)}$
н500О	-	-	-	492251.98	4224066.2 5	-	Метод спутниковых геодезически х измерений (определени й)	$Mt = \sqrt{(m_0^2 + m_1^2)}$
н501О	-	-	-	492256.39	4224059.4 6	-	Метод спутниковых геодезически х измерений (определени й)	$Mt = \sqrt{(m_0^2 + m_1^2)}$
н502О	-	-	-	492258.81	4224061.1 0	-	Метод спутниковых геодезически х измерений (определени й)	$Mt = \sqrt{(m_0^2 + m_1^2)}$

<b>1. Сведения о характерных точках контура объекта недвижимости с кадастровым номером : 35:09:0203005:37 :</b>								
Система координат МСК-35, зона 4								Зона № 4
Обозначение характерных точек контура	Содержатся в Едином государственном реестре недвижимости			Определены в ходе выполнения комплексных кадастровых работ			Метод определения координат	Формулы, примененные для расчета средней квадратической погрешности определения координат характерных точек (Mt), м, с подставленными в такие формулы значениями и итоговые (вычисленные) значения Mt, м
	Координаты, м		Радиус, м	Координаты, м		Радиус, м		
	X	Y	R	X	Y	R		
1	2	3	4	5	6	7	8	9
н495О	-	-	-	492260.15	4224059.04	-	Метод спутниковых геодезических измерений (определений)	$Mt = \sqrt{(m_0^2 + m_1^2)}$
<b>2. Сведения о характеристиках объекта недвижимости с кадастровым номером : 35:09:0203005:37 :</b>								
№ п/п	Наименование характеристики						Значение характеристики	
1	2						3	
1.	Вид объекта недвижимости						здание	
2.	Ранее присвоенный государственный учетный номер (инвентарный) здания, сооружения, объекта незавершенного строительства						-	
3.	Кадастровый номер земельного участка (земельных участков), в границах которого (которых) расположены здание, сооружение, объект незавершенного строительства						35:09:0101003:6	
4.	Уникальный учетный номер кадастрового квартала, в границах которого расположены здание, сооружение, объект незавершенного строительства						35:09:0101003	
5.	Адрес здания, сооружения, объекта незавершенного строительства						-	
5.1.	Сведения о местоположении здания, сооружения, объекта незавершенного строительства (при отсутствии адреса) в структурированном в соответствии с федеральной информационной адресной системой виде						Российская Федерация, 161371, Вологодская область, район Нюксенский, деревня Пожарище, дом 40	
5.2.	Дополнительные сведения о местоположении						-	
6.	Иные сведения						-	
<b>3. Пояснения к сведениям об объекте недвижимости с кадастровым номером 35:09:0203005:37 :</b>								
1.	-							

**Описание местоположения зданий, сооружений,  
объектов незавершенного строительства на земельном участке**

**1. Сведения о характерных точках контура объекта недвижимости  
с кадастровым номером : 35:09:0203005:33 :**

Система координат МСК-35, зона 4

Зона № 4

Обозначение характерных точек контура	Содержатся в Едином государственном реестре недвижимости			Определены в ходе выполнения комплексных кадастровых работ			Метод опреде ления коор динат	Формулы, примененные для расчета средней квадратической погрешности определения координат характерных точек (Mt), м, с подставленными в такие формулы значениями и итоговые (вычисленные) значения Mt, м
	Координаты, м		Ради ус, м	Координаты, м		Ради ус, м		
	X	Y	R	X	Y	R		
1	2	3	4	5	6	7	8	9
н503О	-	-	-	492368.47	4223970.0 5	-	Метод спутниковых геодезически х измерений (определени й)	$Mt = \sqrt{(m_0^2 + m_1^2)}$
н504О	-	-	-	492364.99	4223978.4 2	-	Метод спутниковых геодезически х измерений (определени й)	$Mt = \sqrt{(m_0^2 + m_1^2)}$
н505О	-	-	-	492349.66	4223972.0 7	-	Метод спутниковых геодезически х измерений (определени й)	$Mt = \sqrt{(m_0^2 + m_1^2)}$
н506О	-	-	-	492353.13	4223963.7 0	-	Метод спутниковых геодезически х измерений (определени й)	$Mt = \sqrt{(m_0^2 + m_1^2)}$
н503О	-	-	-	492368.47	4223970.0 5	-	Метод спутниковых геодезически х измерений (определени й)	$Mt = \sqrt{(m_0^2 + m_1^2)}$

**2. Сведения о характеристиках объекта недвижимости  
с кадастровым номером : 35:09:0203005:33 :**

№ п/п	Наименование характеристики	Значение характеристики
1	2	3
1.	Вид объекта недвижимости	здание
2.	Ранее присвоенный государственный учетный номер (инвентарный) здания, сооружения, объекта незавершенного строительства	-
3.	Кадастровый номер земельного участка (земельных участков), в границах которого (которых) расположены здание, сооружение, объект незавершенного строительства	35:09:0101003:25



**2. Сведения о характеристиках объекта недвижимости с кадастровым номером : 35:09:0203005:33 :**

<b>№ п/п</b>	<b>Наименование характеристики</b>	<b>Значение характеристики</b>
<b>1</b>	<b>2</b>	<b>3</b>
4.	Уникальный учетный номер кадастрового квартала, в границах которого расположены здание, сооружение, объект незавершенного строительства	35:09:0101003
5.	Адрес здания, сооружения, объекта незавершенного строительства	-
5.1.	Сведения о местоположении здания, сооружения, объекта незавершенного строительства (при отсутствии адреса) в структурированном в соответствии с федеральной информационной адресной системой виде	Российская Федерация, 161371, Вологодская область, район Нюксенский, деревня Пожарище, дом 31
5.2.	Дополнительные сведения о местоположении	-
6.	Иные сведения	-

**3. Пояснения к сведениям об объекте недвижимости с кадастровым номером 35:09:0203005:33 :**

1.	-
----	---

**Описание местоположения зданий, сооружений,  
объектов незавершенного строительства на земельном участке**

**1. Сведения о характерных точках контура объекта недвижимости  
с кадастровым номером : 35:09:0000000:674 :**

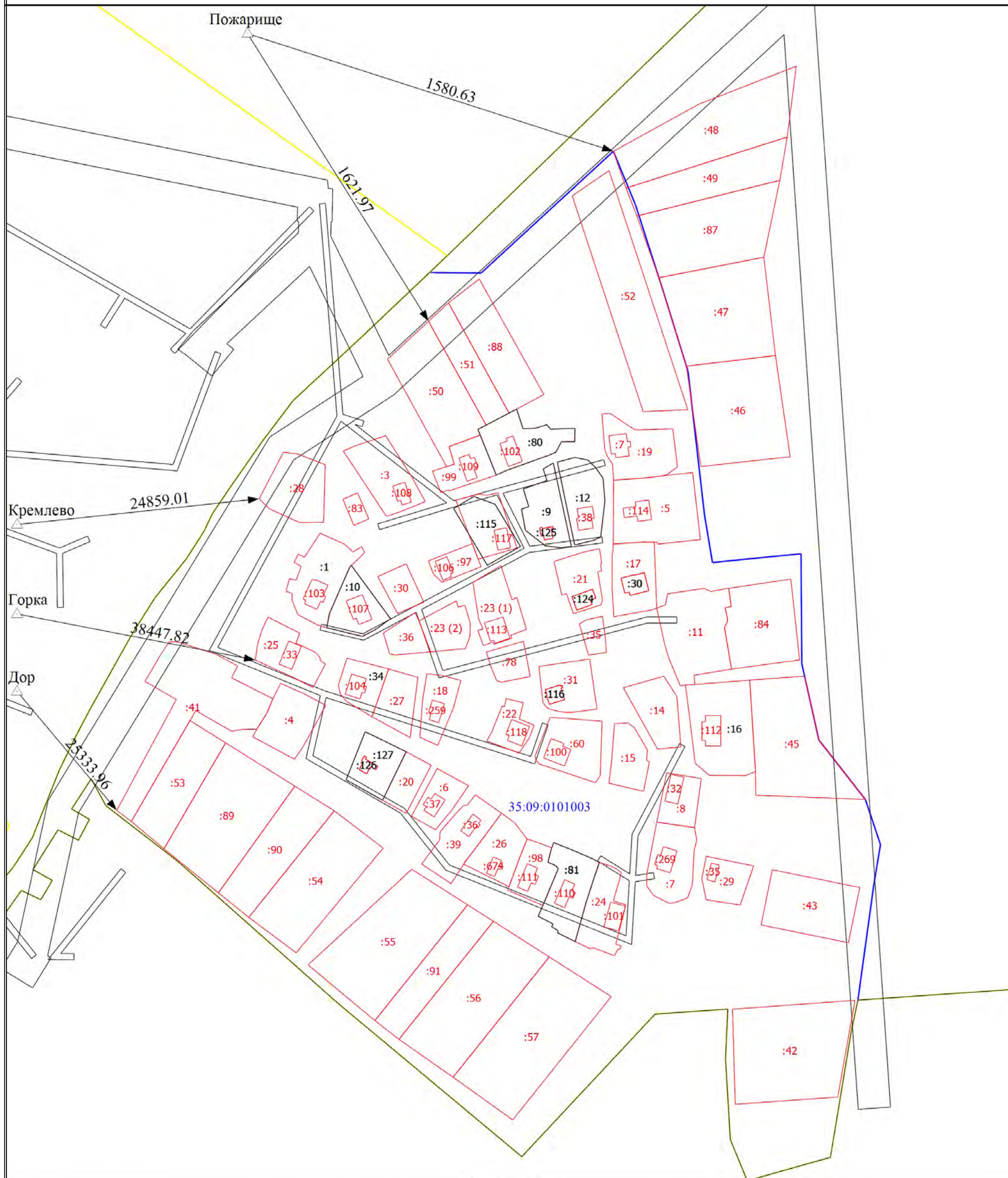
Система координат МСК-35, зона 4

Зона № 4

Обозначение характерных точек контура	Содержатся в Едином государственном реестре недвижимости			Определены в ходе выполнения комплексных кадастровых работ			Метод опреде ления коор динат	Формулы, примененные для расчета средней квадратической погрешности определения координат характерных точек (Mt), м, с подставленными в такие формулы значениями и итоговые (вычисленные) значения Mt, м
	Координаты, м		Ради ус, м	Координаты, м		Ради ус, м		
	X	Y	R	X	Y	R		
1	2	3	4	5	6	7	8	9
н507О	-	-	-	492225.47	4224105.4 4	-	Метод спутниковых геодезически х измерений (определени й)	$Mt = \sqrt{(m_0^2 + m_1^2)}$
н508О	-	-	-	492223.18	4224110.7 7	-	Метод спутниковых геодезически х измерений (определени й)	$Mt = \sqrt{(m_0^2 + m_1^2)}$
н509О	-	-	-	492219.81	4224109.3 2	-	Метод спутниковых геодезически х измерений (определени й)	$Mt = \sqrt{(m_0^2 + m_1^2)}$
н510О	-	-	-	492219.25	4224110.6 1	-	Метод спутниковых геодезически х измерений (определени й)	$Mt = \sqrt{(m_0^2 + m_1^2)}$
н511О	-	-	-	492217.29	4224109.7 7	-	Метод спутниковых геодезически х измерений (определени й)	$Mt = \sqrt{(m_0^2 + m_1^2)}$
н512О	-	-	-	492217.84	4224108.4 7	-	Метод спутниковых геодезически х измерений (определени й)	$Mt = \sqrt{(m_0^2 + m_1^2)}$
н513О	-	-	-	492212.52	4224106.1 9	-	Метод спутниковых геодезически х измерений (определени й)	$Mt = \sqrt{(m_0^2 + m_1^2)}$
н514О	-	-	-	492214.81	4224100.8 6	-	Метод спутниковых геодезически х измерений (определени й)	$Mt = \sqrt{(m_0^2 + m_1^2)}$

<b>1. Сведения о характерных точках контура объекта недвижимости с кадастровым номером : 35:09:0000000:674 :</b>								
Система координат МСК-35, зона 4								Зона № 4
Обозначение характерных точек контура	Содержатся в Едином государственном реестре недвижимости			Определены в ходе выполнения комплексных кадастровых работ			Метод определения координат	Формулы, примененные для расчета средней квадратической погрешности определения координат характерных точек (Mt), м, с подставленными в такие формулы значениями и итоговые (вычисленные) значения Mt, м
	Координаты, м		Радиус, м	Координаты, м		Радиус, м		
	X	Y	R	X	Y	R		
1	2	3	4	5	6	7	8	9
н507О	-	-	-	492225.47	4224105.44	-	Метод спутниковых геодезических измерений (определений)	$Mt = \sqrt{(m_0^2 + m_1^2)}$
<b>2. Сведения о характеристиках объекта недвижимости с кадастровым номером : 35:09:0000000:674 :</b>								
№ п/п	Наименование характеристики						Значение характеристики	
1	2						3	
1.	Вид объекта недвижимости						здание	
2.	Ранее присвоенный государственный учетный номер (инвентарный) здания, сооружения, объекта незавершенного строительства						-	
3.	Кадастровый номер земельного участка (земельных участков), в границах которого (которых) расположены здание, сооружение, объект незавершенного строительства						35:09:0101003:26	
4.	Уникальный учетный номер кадастрового квартала, в границах которого расположены здание, сооружение, объект незавершенного строительства						35:09:0101003	
5.	Адрес здания, сооружения, объекта незавершенного строительства						-	
5.1.	Сведения о местоположении здания, сооружения, объекта незавершенного строительства (при отсутствии адреса) в структурированном в соответствии с федеральной информационной адресной системой виде						Российская Федерация, 161371, Вологодская область, район Нюксенский, деревня Пожарище, дом 39	
5.2.	Дополнительные сведения о местоположении						-	
6.	Иные сведения						-	
<b>3. Пояснения к сведениям об объекте недвижимости с кадастровым номером 35:09:0000000:674 :</b>								
1.	-							

# Схема геодезических построений















Масштаб 1:2500

## Условные обозначения

- - Часть границы, местоположение которой определено при выполнении кадастровых работ
- - Характерная точка границы земельного участка, сведения ЕГРН о которой соответствуют требованиям, установленным в соответствии с частью 13 статьи 22 Федерального закона от 13 июля 2015 г. N 218-ФЗ "О государственной регистрации недвижимости"
- - Характерная точка контура здания, сооружения, объекта незавершенного строительства
- - Характерная точка границы, сведения о которой позволяют однозначно определить ее положение на местности
- 1 - Обозначение характерной точки, местоположение которой не изменилось или было уточнено
- 14 - Обозначение ликвидируемой характерной точки
- н1у - Обозначение новой характерной точки
- :10 - Кадастровый номер земельного участка
- :3 - Уточняемый земельный участок
- :116 - Кадастровый номер здания



Схема геодезических построений	
	- Уточняемое здание
	- Образуемый контур земельного участка
	- Часть границы, сведения ЕГРН о которой позволяют однозначно определить ее положение на местности
	- Часть контура, образованного проекцией вновь образованного наземного конструктивного элемента здания, сооружения, объекта незавершенного строительства
	- Граница здания
	- Часть контура, образованного проекцией существующего в ЕГРН наземного конструктивного элемента здания, сооружения, объекта незавершенного строительства
	- Граница кадастрового квартала
	- Граница населенного пункта
	- Характерная точка границы земельного участка, сведения о которой отсутствуют в ЕГРН, местоположение которой определено при кадастровых работах (новая характерная точка)
	- Номер кадастрового квартала
	- Пункт государственной геодезической сети
	- Направления геодезических построений при определении координат характерных точек границ земельного участка



### Схема границ земельных участков










Масштаб 1:2500

### Условные обозначения

- - Часть границы, местоположение которой определено при выполнении кадастровых работ
- - Характерная точка границы земельного участка, сведения ЕГРН о которой соответствуют требованиям, установленным в соответствии с частью 13 статьи 22 Федерального закона от 13 июля 2015 г. N 218-ФЗ "О государственной регистрации недвижимости"
- - Характерная точка контура здания, сооружения, объекта незавершенного строительства
- - Характерная точка границы, сведения о которой позволяют однозначно определить ее положение на местности
- 1 - Обозначение характерной точки, местоположение которой не изменилось или было уточнено
- 14 - Обозначение ликвидируемой характерной точки
- n1Y - Обозначение новой характерной точки
- :10 - Кадастровый номер земельного участка



Схема границ земельных участков

:3	- Уточняемый земельный участок
:116	- Кадастровый номер здания
:100	- Уточняемое здание
:23 (1)	- Образуемый контур земельного участка
	- Часть границы, сведения ЕГРН о которой позволяют однозначно определить ее положение на местности
	- Часть контура, образованного проекцией вновь образованного наземного конструктивного элемента здания, сооружения, объекта незавершенного строительства
	- Граница здания
	- Часть контура, образованного проекцией существующего в ЕГРН наземного конструктивного элемента здания, сооружения, объекта незавершенного строительства
	- Граница кадастрового квартала
	- Граница населенного пункта
	- Характерная точка границы земельного участка, сведения о которой отсутствуют в ЕГРН, местоположение которой определено при кадастровых работах (новая характерная точка)
35:09:0101003	- Номер кадастрового квартала

# Схема границ земельных участков

Выносной лист 1



Масштаб 1:1100

Условные обозначения

— - Часть границы, местоположение которой определено при выполнении кадастровых работ



## Схема границ земельных участков

- - Характерная точка границы земельного участка, сведения ЕГРН о которой соответствуют требованиям, установленным в соответствии с частью 13 статьи 22 Федерального закона от 13 июля 2015 г. N 218-ФЗ "О государственной регистрации недвижимости"
- - Характерная точка контура здания, сооружения, объекта незавершенного строительства
- - Характерная точка границы, сведения о которой позволяют однозначно определить ее положение на местности
- 1 - Обозначение характерной точки, местоположение которой не изменилось или было уточнено
- 14 - Обозначение ликвидируемой характерной точки
- n1y - Обозначение новой характерной точки
- :48 - Уточняемый земельный участок
- - Часть границы, сведения ЕГРН о которой позволяют однозначно определить ее положение на местности
- - Часть контура, образованного проекцией вновь образованного наземного конструктивного элемента здания, сооружения, объекта незавершенного строительства
- - Граница здания
- - Часть контура, образованного проекцией существующего в ЕГРН наземного конструктивного элемента здания, сооружения, объекта незавершенного строительства
- - Граница кадастрового квартала
- - Граница населенного пункта
- - Характерная точка границы земельного участка, сведения о которой отсутствуют в ЕГРН, местоположение которой определено при кадастровых работах (новая характерная точка)

Масштаб 1:1100

\_\_\_\_\_ - Часть границы, местоположение которой определено при выполнении кадастровых работ

## Схема границ земельных участков

- - Характерная точка границы земельного участка, сведения ЕГРН о которой соответствуют требованиям, установленным в соответствии с частью 13 статьи 22 Федерального закона от 13 июля 2015 г. N 218-ФЗ "О государственной регистрации недвижимости"
- - Характерная точка контура здания, сооружения, объекта незавершенного строительства
- - Характерная точка границы, сведения о которой позволяют однозначно определить ее положение на местности
- 1 - Обозначение характерной точки, местоположение которой не изменилось или было уточнено
- 14 - Обозначение ликвидируемой характерной точки
- h1y - Обозначение новой характерной точки
- :3 - Уточняемый земельный участок
- - Часть границы, сведения ЕГРН о которой позволяют однозначно определить ее положение на местности
- - Часть контура, образованного проекцией вновь образованного наземного конструктивного элемента здания, сооружения, объекта незавершенного строительства
- - Граница здания
- - Часть контура, образованного проекцией существующего в ЕГРН наземного конструктивного элемента здания, сооружения, объекта незавершенного строительства
- - Граница кадастрового квартала
- - Граница населенного пункта
- - Характерная точка границы земельного участка, сведения о которой отсутствуют в ЕГРН, местоположение которой определено при кадастровых работах (новая характерная точка)



## Схема границ земельных участков

Выносной лист 3



Масштаб 1:1100

Условные обозначения

— - Часть границы, местоположение которой определено при выполнении кадастровых работ

## Схема границ земельных участков

- - Характерная точка границы земельного участка, сведения ЕГРН о которой соответствуют требованиям, установленным в соответствии с частью 13 статьи 22 Федерального закона от 13 июля 2015 г. N 218-ФЗ "О государственной регистрации недвижимости"
- - Характерная точка контура здания, сооружения, объекта незавершенного строительства
- - Характерная точка границы, сведения о которой позволяют однозначно определить ее положение на местности
- 1 - Обозначение характерной точки, местоположение которой не изменилось или было уточнено
- 14 - Обозначение ликвидируемой характерной точки
- n1У - Обозначение новой характерной точки
- :80 - Кадастровый номер земельного участка
- :19 - Уточняемый земельный участок
- :102 - Уточняемое здание
- - Часть границы, сведения ЕГРН о которой позволяют однозначно определить ее положение на местности
- - Часть контура, образованного проекцией вновь образованного наземного конструктивного элемента здания, сооружения, объекта незавершенного строительства
- - Граница здания
- - Часть контура, образованного проекцией существующего в ЕГРН наземного конструктивного элемента здания, сооружения, объекта незавершенного строительства
- - Граница кадастрового квартала
- - Граница населенного пункта
- - Характерная точка границы земельного участка, сведения о которой отсутствуют в ЕГРН, местоположение которой определено при кадастровых работах (новая характерная точка)



# Схема границ земельных участков

Выносной лист 4



Масштаб 1:1100

Условные обозначения

— - Часть границы, местоположение которой определено при выполнении кадастровых работ

## Схема границ земельных участков

- - Характерная точка границы земельного участка, сведения ЕГРН о которой соответствуют требованиям, установленным в соответствии с частью 13 статьи 22 Федерального закона от 13 июля 2015 г. N 218-ФЗ "О государственной регистрации недвижимости"
- - Характерная точка контура здания, сооружения, объекта незавершенного строительства
- - Характерная точка границы, сведения о которой позволяют однозначно определить ее положение на местности
- 1 - Обозначение характерной точки, местоположение которой не изменилось или было уточнено
- 14 - Обозначение ликвидируемой характерной точки
- n1y - Обозначение новой характерной точки
- :10 - Кадастровый номер земельного участка
- :3 - Уточняемый земельный участок
- :103 - Уточняемое здание
- :23 (2) - Образуемый контур земельного участка
- \_\_\_\_\_ - Часть границы, сведения ЕГРН о которой позволяют однозначно определить ее положение на местности
- \_\_\_\_\_ - Часть контура, образованного проекцией вновь образованного наземного конструктивного элемента здания, сооружения, объекта незавершенного строительства
- \_\_\_\_\_ - Граница здания
- \_\_\_\_\_ - Часть контура, образованного проекцией существующего в ЕГРН наземного конструктивного элемента здания, сооружения, объекта незавершенного строительства
- \_\_\_\_\_ - Граница кадастрового квартала
- \_\_\_\_\_ - Граница населенного пункта
- - Характерная точка границы земельного участка, сведения о которой отсутствуют в ЕГРН, местоположение которой определено при кадастровых работах (новая характерная точка)



## Схема границ земельных участков

Выносной лист 5



Масштаб 1:1100

Условные обозначения

— - Часть границы, местоположение которой определено при выполнении кадастровых работ



## Схема границ земельных участков

- - Характерная точка границы земельного участка, сведения ЕГРН о которой соответствуют требованиям, установленным в соответствии с частью 13 статьи 22 Федерального закона от 13 июля 2015 г. N 218-ФЗ "О государственной регистрации недвижимости"
- - Характерная точка контура здания, сооружения, объекта незавершенного строительства
- - Характерная точка границы, сведения о которой позволяют однозначно определить ее положение на местности
- 1 - Обозначение характерной точки, местоположение которой не изменилось или было уточнено
- 14 - Обозначение ликвидируемой характерной точки
- n1y - Обозначение новой характерной точки
- :115 - Кадастровый номер земельного участка
- :5 - Уточняемый земельный участок
- :124 - Кадастровый номер здания
- :102 - Уточняемое здание
- :23 (1) - Образуемый контур земельного участка
- - Часть границы, сведения ЕГРН о которой позволяют однозначно определить ее положение на местности
- - Часть контура, образованного проекцией вновь образованного наземного конструктивного элемента здания, сооружения, объекта незавершенного строительства
- - Граница здания
- - Часть контура, образованного проекцией существующего в ЕГРН наземного конструктивного элемента здания, сооружения, объекта незавершенного строительства
- - Граница кадастрового квартала
- - Граница населенного пункта
- - Характерная точка границы земельного участка, сведения о которой отсутствуют в ЕГРН, местоположение которой определено при кадастровых работах (новая характерная точка)

## Схема границ земельных участков

Выносной лист 6



Масштаб 1:1100

### Условные обозначения

\_\_\_\_\_ - Часть границы, местоположение которой определено при выполнении кадастровых работ



## Схема границ земельных участков

- - Характерная точка границы земельного участка, сведения ЕГРН о которой соответствуют требованиям, установленным в соответствии с частью 13 статьи 22 Федерального закона от 13 июля 2015 г. N 218-ФЗ "О государственной регистрации недвижимости"
- - Характерная точка контура здания, сооружения, объекта незавершенного строительства
- - Характерная точка границы, сведения о которой позволяют однозначно определить ее положение на местности
- 1 - Обозначение характерной точки, местоположение которой не изменилось или было уточнено
- 14 - Обозначение ликвидируемой характерной точки
- H1Y - Обозначение новой характерной точки
- :127 - Кадастровый номер земельного участка
- :4 - Уточняемый земельный участок
- :126 - Кадастровый номер здания
- :104 - Уточняемое здание
- - Часть границы, сведения ЕГРН о которой позволяют однозначно определить ее положение на местности
- - Часть контура, образованного проекцией вновь образованного наземного конструктивного элемента здания, сооружения, объекта незавершенного строительства
- - Граница здания
- - Часть контура, образованного проекцией существующего в ЕГРН наземного конструктивного элемента здания, сооружения, объекта незавершенного строительства
- - Граница кадастрового квартала
- - Граница населенного пункта
- - Характерная точка границы земельного участка, сведения о которой отсутствуют в ЕГРН, местоположение которой определено при кадастровых работах (новая характерная точка)

## Схема границ земельных участков

Выносной лист 7



Масштаб 1:1100

### Условные обозначения

\_\_\_\_\_ - Часть границы, местоположение которой определено при выполнении кадастровых работ



## Схема границ земельных участков

- - Характерная точка границы земельного участка, сведения ЕГРН о которой соответствуют требованиям, установленным в соответствии с частью 13 статьи 22 Федерального закона от 13 июля 2015 г. N 218-ФЗ "О государственной регистрации недвижимости"
- - Характерная точка контура здания, сооружения, объекта незавершенного строительства
- - Характерная точка границы, сведения о которой позволяют однозначно определить ее положение на местности
- 1 - Обозначение характерной точки, местоположение которой не изменилось или было уточнено
- 14 - Обозначение ликвидируемой характерной точки
- ~~н1у~~ - Обозначение новой характерной точки
- :81 - Кадастровый номер земельного участка
- :6 - Уточняемый земельный участок
- :116 - Кадастровый номер здания
- :100 - Уточняемое здание
- \_\_\_\_\_ - Часть границы, сведения ЕГРН о которой позволяют однозначно определить ее положение на местности
- \_\_\_\_\_ - Часть контура, образованного проекцией вновь образованного наземного конструктивного элемента здания, сооружения, объекта незавершенного строительства
- \_\_\_\_\_ - Граница здания
- \_\_\_\_\_ - Часть контура, образованного проекцией существующего в ЕГРН наземного конструктивного элемента здания, сооружения, объекта незавершенного строительства
- \_\_\_\_\_ - Граница кадастрового квартала
- \_\_\_\_\_ - Граница населенного пункта
- - Характерная точка границы земельного участка, сведения о которой отсутствуют в ЕГРН, местоположение которой определено при кадастровых работах (новая характерная точка)

## Схема границ земельных участков

Выносной лист 8



Масштаб 1:1100

Условные обозначения

— - Часть границы, местоположение которой определено при выполнении кадастровых работ

## Схема границ земельных участков

- - Характерная точка границы земельного участка, сведения ЕГРН о которой соответствуют требованиям, установленным в соответствии с частью 13 статьи 22 Федерального закона от 13 июля 2015 г. N 218-ФЗ "О государственной регистрации недвижимости"
- - Характерная точка контура здания, сооружения, объекта незавершенного строительства
- - Характерная точка границы, сведения о которой позволяют однозначно определить ее положение на местности
- 1 - Обозначение характерной точки, местоположение которой не изменилось или было уточнено
- 14 - Обозначение ликвидируемой характерной точки
- n1y - Обозначение новой характерной точки
- :54 - Уточняемый земельный участок
- - Часть границы, сведения ЕГРН о которой позволяют однозначно определить ее положение на местности
- - Часть контура, образованного проекцией вновь образованного наземного конструктивного элемента здания, сооружения, объекта незавершенного строительства
- - Граница здания
- - Часть контура, образованного проекцией существующего в ЕГРН наземного конструктивного элемента здания, сооружения, объекта незавершенного строительства
- - Граница кадастрового квартала
- - Граница населенного пункта
- - Характерная точка границы земельного участка, сведения о которой отсутствуют в ЕГРН, местоположение которой определено при кадастровых работах (новая характерная точка)



<b>Схема границ земельных участков</b>
--

Выносной лист 9



Масштаб 1:1100

Условные обозначения

\_\_\_\_\_ - Часть границы, местоположение которой определено при выполнении кадастровых работ



## Схема границ земельных участков

- - Характерная точка границы земельного участка, сведения ЕГРН о которой соответствуют требованиям, установленным в соответствии с частью 13 статьи 22 Федерального закона от 13 июля 2015 г. N 218-ФЗ "О государственной регистрации недвижимости"
- - Характерная точка контура здания, сооружения, объекта незавершенного строительства
- - Характерная точка границы, сведения о которой позволяют однозначно определить ее положение на местности
- 1 - Обозначение характерной точки, местоположение которой не изменилось или было уточнено
- 14 - Обозначение ликвидируемой характерной точки
- n1y - Обозначение новой характерной точки
- :81 - Кадастровый номер земельного участка
- :24 - Уточняемый земельный участок
- :101 - Уточняемое здание
- - Часть границы, сведения ЕГРН о которой позволяют однозначно определить ее положение на местности
- - Часть контура, образованного проекцией вновь образованного наземного конструктивного элемента здания, сооружения, объекта незавершенного строительства
- - Граница здания
- - Часть контура, образованного проекцией существующего в ЕГРН наземного конструктивного элемента здания, сооружения, объекта незавершенного строительства
- - Граница кадастрового квартала
- - Граница населенного пункта
- - Характерная точка границы земельного участка, сведения о которой отсутствуют в ЕГРН, местоположение которой определено при кадастровых работах (новая характерная точка)