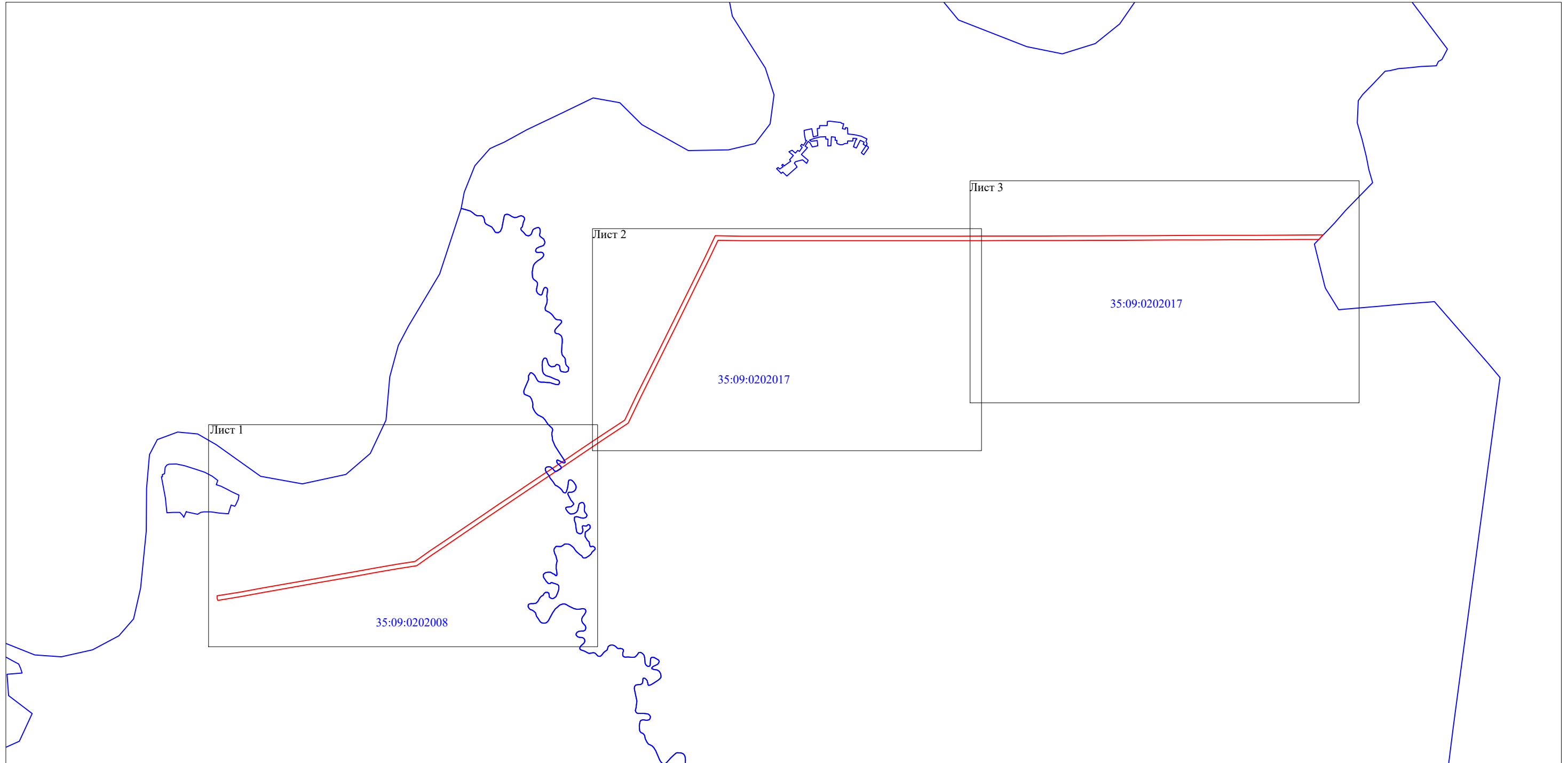


**Схема расположения границ публичного сервитута
"ВЛ - 110 кВ "Вострое-Полдарса"**

Кадастровые номера земельных участков, в отношении которых испрашивается публичный сервитут: 35:09:0000000:653; 35:09:0202017:148; 35:09:0202017:36; 35:09:0202017:35; 35:09:0202017:34; 35:09:0202017:33; 35:09:0202017:32; 35:09:0202017:31; 35:09:0202017:30; 35:09:0202017:29; 35:09:0202017:28; 35:09:0202017:27; 35:09:0202017:26; 35:09:0202017:25; 35:09:0202017:24; 35:09:0202017:23; 35:09:0202017:22; 35:09:0202017:21; 35:09:0202017:20; 35:09:0202017:19; 35:09:0202017:18; 35:09:0202017:17; 35:09:0202017:16; 35:09:0202017:15; 35:09:0202017:14; 35:09:0202017:13; 35:09:0202017:12; 35:09:0202017:11; 35:09:0202017:10; 35:09:0202017:9; 35:09:0202017:8; 35:09:0202017:7; 35:09:0202017:6; 35:09:0202017:5; 35:09:0202017:4; 35:09:0202017:3; 35:09:0202017:2; 35:09:0202008:35; 35:09:0202008:34; 35:09:0202008:33; 35:09:0202008:32; 35:09:0202008:31; 35:09:0202008:30; 35:09:0202008:29; 35:09:0202008:28; 35:09:0202008:27; 35:09:0202008:26; 35:09:0202008:25; 35:09:0202008:24; 35:09:0202008:23; 35:09:0202008:22; 35:09:0202008:21; 35:09:0202008:20; 35:09:0202008:19, земли кадастровых кварталов: 35:09:0202017; 35:09:0202008.




Площадь испрашиваемого публичного сервитута: 557 873 кв.м.


Каталог координат: Приложение 1 на 3 листах



Масштаб 1:40 000

Используемые условные знаки и обозначения:

-  - граница публичного сервитута;
-  - граница кадастрового квартала;
-  35:09:0202017 - номер кадастрового квартала.

Подпись  С.И. Лукьянов
"26" сентября 2024 г.




Схема расположения границ публичного сервитута
"ВЛ - 110 кВ "Вострое-Полдарса"

Лист 1



Масштаб 1:10000

Используемые условные знаки и обозначения:







-  - граница публичного сервитута;
-  1 - характерная точка границ публичного сервитута, установленная при проведении кадастровых работ;
-  - существующая часть границы, имеющиеся в ЕГРН сведения о которой достаточны для определения ее местоположения;
-  - граница кадастрового квартала;
-  :30 - кадастровый номер земельного участка, сведения о котором содержатся в ЕГРН;
-  35:09:0202017 - номер кадастрового квартала.

Схема расположения границ публичного сервитута
"ВЛ - 110 кВ "Вострое-Полдарса"



Масштаб 1:10000

Используемые условные знаки и обозначения:

- - граница публичного сервитута;
- 1 - характерная точка границ публичного сервитута, установленная при проведении кадастровых работ;
- - существующая часть границы, имеющиеся в ЕГРН сведения о которой достаточны для определения ее местоположения;
- (blue) - граница кадастрового квартала;
- :30 - кадастровый номер земельного участка, сведения о котором содержатся в ЕГРН;
- 35:09:0202017 - номер кадастрового квартала.

Схема расположения границ публичного сервитута
"ВЛ - 110 кВ "Вострое-Полдарса"



Используемые условные знаки и обозначения:

Масштаб 1:10000

- - граница публичного сервитута;
- 1 - характерная точка границ публичного сервитута, установленная при проведении кадастровых работ;
- - существующая часть границы, имеющиеся в ЕГРН сведения о которой достаточны для определения ее местоположения;
- - граница кадастрового квартала;
- :30 - кадастровый номер земельного участка, сведения о котором содержатся в ЕГРН;
- 35:09:0202017 - номер кадастрового квартала.

| Система координат МСК-35, зона 4 | | | |
|--|---------------|--------------|---|
| Метод определения координат характерных точек границ - Аналитический метод | | | |
| Площадь публичного сервитута 557 873 кв. м. | | | |
| Обозначение характерных точек границы | Координаты, м | | Средняя квадратическая погрешность определения координат характерных точек границ |
| | X, м | Y, м | |
| 1 | 498 506,27 | 4 270 977,71 | 0,1 |
| 2 | 498 544,40 | 4 271 210,57 | 0,1 |
| 3 | 498 581,96 | 4 271 421,01 | 0,1 |
| 4 | 498 617,85 | 4 271 623,14 | 0,1 |
| 5 | 498 678,37 | 4 271 964,60 | 0,1 |
| 6 | 498 707,79 | 4 272 132,02 | 0,1 |
| 7 | 498 742,39 | 4 272 325,96 | 0,1 |
| 8 | 498 781,81 | 4 272 548,50 | 0,1 |
| 9 | 498 819,94 | 4 272 764,39 | 0,1 |
| 10 | 498 847,59 | 4 272 940,13 | 0,1 |
| 11 | 498 947,85 | 4 273 082,07 | 0,1 |
| 12 | 499 068,93 | 4 273 261,46 | 0,1 |
| 13 | 499 185,40 | 4 273 433,66 | 0,1 |
| 14 | 499 331,66 | 4 273 649,80 | 0,1 |
| 15 | 499 404,85 | 4 273 758,38 | 0,1 |
| 16 | 499 499,34 | 4 273 898,38 | 0,1 |
| 17 | 499 586,15 | 4 274 027,30 | 0,1 |
| 18 | 499 707,48 | 4 274 207,43 | 0,1 |
| 19 | 499 820,45 | 4 274 380,73 | 0,1 |
| 20 | 499 968,77 | 4 274 600,00 | 0,1 |
| 21 | 500 108,86 | 4 274 807,15 | 0,1 |
| 22 | 500 247,35 | 4 275 018,70 | 0,1 |
| 23 | 500 497,05 | 4 275 138,65 | 0,1 |
| 24 | 500 742,52 | 4 275 260,81 | 0,1 |
| 25 | 501 036,20 | 4 275 406,96 | 0,1 |
| 26 | 501 211,01 | 4 275 493,78 | 0,1 |
| 27 | 501 435,18 | 4 275 604,73 | 0,1 |
| 28 | 501 664,86 | 4 275 718,32 | 0,1 |
| 29 | 501 860,13 | 4 275 814,79 | 0,1 |
| 30 | 502 073,37 | 4 275 916,48 | 0,1 |
| 31 | 502 069,75 | 4 276 183,61 | 0,1 |
| 32 | 502 069,64 | 4 276 443,47 | 0,1 |
| 33 | 502 069,43 | 4 276 683,36 | 0,1 |
| 34 | 502 069,45 | 4 276 934,36 | 0,1 |
| 35 | 502 069,34 | 4 277 189,47 | 0,1 |
| 36 | 502 069,24 | 4 277 440,25 | 0,1 |
| 37 | 502 068,92 | 4 277 684,45 | 0,1 |
| 38 | 502 069,47 | 4 277 856,46 | 0,1 |
| 39 | 502 069,34 | 4 278 047,47 | 0,1 |
| 40 | 502 069,91 | 4 278 334,45 | 0,1 |
| 41 | 502 070,21 | 4 278 591,47 | 0,1 |
| 42 | 502 070,47 | 4 278 813,36 | 0,1 |
| 43 | 502 070,87 | 4 279 151,52 | 0,1 |
| 44 | 502 071,84 | 4 279 421,50 | 0,1 |

| | | | |
|----|------------|--------------|-----|
| 45 | 502 072,65 | 4 279 646,37 | 0,1 |
| 46 | 502 073,57 | 4 279 932,40 | 0,1 |
| 47 | 502 074,61 | 4 280 187,49 | 0,1 |
| 48 | 502 075,61 | 4 280 465,40 | 0,1 |
| 49 | 502 076,77 | 4 280 755,37 | 0,1 |
| 50 | 502 077,60 | 4 281 014,40 | 0,1 |
| 51 | 502 078,40 | 4 281 269,40 | 0,1 |
| 52 | 502 079,48 | 4 281 533,58 | 0,1 |
| 53 | 502 080,89 | 4 281 724,27 | 0,1 |
| 54 | 502 081,83 | 4 281 944,90 | 0,1 |
| 55 | 502 037,14 | 4 281 902,02 | 0,1 |
| 56 | 502 036,39 | 4 281 724,52 | 0,1 |
| 57 | 502 034,99 | 4 281 533,84 | 0,1 |
| 58 | 502 033,90 | 4 281 269,54 | 0,1 |
| 59 | 502 033,11 | 4 281 014,54 | 0,1 |
| 60 | 502 032,28 | 4 280 755,54 | 0,1 |
| 61 | 502 031,11 | 4 280 465,56 | 0,1 |
| 62 | 502 030,12 | 4 280 187,68 | 0,1 |
| 63 | 502 029,07 | 4 279 932,54 | 0,1 |
| 64 | 502 028,15 | 4 279 646,53 | 0,1 |
| 65 | 502 027,35 | 4 279 421,65 | 0,1 |
| 66 | 502 026,38 | 4 279 151,63 | 0,1 |
| 67 | 502 025,98 | 4 278 813,41 | 0,1 |
| 68 | 502 025,72 | 4 278 591,53 | 0,1 |
| 69 | 502 025,41 | 4 278 334,54 | 0,1 |
| 70 | 502 024,83 | 4 278 047,50 | 0,1 |
| 71 | 502 024,96 | 4 277 856,51 | 0,1 |
| 72 | 502 024,41 | 4 277 684,49 | 0,1 |
| 73 | 502 024,75 | 4 277 440,24 | 0,1 |
| 74 | 502 024,84 | 4 277 189,46 | 0,1 |
| 75 | 502 024,95 | 4 276 934,36 | 0,1 |
| 76 | 502 024,93 | 4 276 683,32 | 0,1 |
| 77 | 502 025,14 | 4 276 443,45 | 0,1 |
| 78 | 502 025,25 | 4 276 183,30 | 0,1 |
| 79 | 502 028,49 | 4 275 944,38 | 0,1 |
| 80 | 501 840,70 | 4 275 854,82 | 0,1 |
| 81 | 501 645,13 | 4 275 758,21 | 0,1 |
| 82 | 501 415,44 | 4 275 644,62 | 0,1 |
| 83 | 501 191,24 | 4 275 533,64 | 0,1 |
| 84 | 501 016,38 | 4 275 446,79 | 0,1 |
| 85 | 500 722,69 | 4 275 300,65 | 0,1 |
| 86 | 500 477,51 | 4 275 178,62 | 0,1 |
| 87 | 500 216,90 | 4 275 053,44 | 0,1 |
| 88 | 500 071,81 | 4 274 831,80 | 0,1 |
| 89 | 499 931,90 | 4 274 624,94 | 0,1 |
| 90 | 499 783,38 | 4 274 405,34 | 0,1 |
| 91 | 499 670,39 | 4 274 232,02 | 0,1 |
| 92 | 499 549,24 | 4 274 052,15 | 0,1 |
| 93 | 499 462,45 | 4 273 923,26 | 0,1 |
| 94 | 499 367,96 | 4 273 783,25 | 0,1 |

| | | | |
|-----|------------|--------------|-----|
| 95 | 499 294,79 | 4 273 674,70 | 0,1 |
| 96 | 499 148,54 | 4 273 458,60 | 0,1 |
| 97 | 499 032,05 | 4 273 286,38 | 0,1 |
| 98 | 498 911,23 | 4 273 107,35 | 0,1 |
| 99 | 498 805,21 | 4 272 957,11 | 0,1 |
| 100 | 498 776,05 | 4 272 771,72 | 0,1 |
| 101 | 498 737,99 | 4 272 556,26 | 0,1 |
| 102 | 498 698,57 | 4 272 333,74 | 0,1 |
| 103 | 498 663,97 | 4 272 139,77 | 0,1 |
| 104 | 498 634,55 | 4 271 972,34 | 0,1 |
| 105 | 498 574,04 | 4 271 630,92 | 0,1 |
| 106 | 498 538,15 | 4 271 428,83 | 0,1 |
| 107 | 498 500,55 | 4 271 218,14 | 0,1 |
| 108 | 498 461,55 | 4 270 984,14 | 0,1 |
| 109 | 498 482,63 | 4 270 978,38 | 0,1 |
| 1 | 498 506,27 | 4 270 977,71 | 0,1 |

Кадастровый инженер



С.И. Лукьянов