

КОМИТЕТ ЗЕМЕЛЬНО-ИМУЩЕСТВЕННЫХ ОТНОШЕНИЙ  
АДМИНИСТРАЦИИ  
НЮКСЕНСКОГО МУНИЦИПАЛЬНОГО ОКРУГА

РАСПОРЯЖЕНИЕ

от 25.09.2024 года № 214

Об установлении публичного сервитута на земельные участки.

В соответствии со статьей 23, главой V.7 Земельного Кодекса Российской Федерации, статьей 39.37 Земельного кодекса Российской Федерации или статьями 3.6, 3.9 Федерального закона от 25 октября 2001 г. N 137-ФЗ "О введении в действие Земельного кодекса Российской Федерации"), рассмотрев представленное ходатайство об установлении публичного сервитута ПАО «Россети Северо-Запад»:

1. Установить публичный сервитут с целью эксплуатации объекта электросетевого хозяйства (ВЛ-10 кВ "Коченьга") в отношении следующих земельных участков в отношении следующих земельных участков:

1	<u>Администрация Нюксенского муниципального округа Вологодской области</u> (уполномоченный орган, которым рассматривается ходатайство об установлении публичного сервитута)		
2	Эксплуатации объекта электросетевого хозяйства «ВЛ-10 кВ "Коченьга"» (цель установления публичного сервитута)		
3	№ п/п	Адрес или иное описание местоположения земельного участка (участков), в отношении которого испрашивается публичный сервитут	Кадастровый Номер ЗУ
	1	Российская Федерация, Вологодская область, Нюксенский муниципальный округ	35:09:0000000:3У1 (35:09:0201001; 35:09:0201002; 35:09:0701001)
	2	Вологодская область, Нюксенский муниципальный округ с/с Игмасский, п. Игмас, ул. Школьная, д. 33	35:09:0201002:1
4	<u>Администрация Нюксенского муниципального округа Вологодской области</u> <u>161380, Вологодская обл., Нюксенский р-н., Нюксеница с., Советская ул., 13,</u> <u>рабочие дни: пн. - пт., время приема: с 08.00 до 17.00 (перерыв с 12.30 до 13.30)</u> (адрес, по которому заинтересованные лица могут ознакомиться с поступившим ходатайством об установлении публичного сервитута и прилагаемым к нему описанием местоположения границ публичного сервитута, время приема заинтересованных лиц для ознакомления с поступившим ходатайством об установлении публичного сервитута)		
5	<u>Администрация Нюксенского муниципального округа Вологодской области</u> <u>161380, Вологодская обл., Нюксенский р-н., Нюксеница с., Советская ул., 13,</u> в течение 15 дней со дня опубликования сообщения о возможном установлении публичного сервитута в порядке, установленном для официального опубликования (обнародования) правовых актов поселения, городского округа, по месту нахождения земельного участка и (или) земель, указанных в пункте 3 данного сообщения.		

	(адрес, по которому заинтересованные лица могут подать заявления об учете прав на земельные участки, а также срок подачи указанных заявлений)
6	1. Программа «Комплексное развитие сельских территорий Нюксенского района Вологодской области на период 2020 -2025 годы, утвержденная постановлением Администрации Нюксенского муниципального района от 29.11.2019 г. № 357 (реквизиты решений об утверждении документа территориального планирования, документации по планировке территории, а также информацию об инвестиционной программе субъекта естественных монополий)
7	<a href="https://35nyuksenskij.gosuslugi.ru/">https://35nyuksenskij.gosuslugi.ru/</a> (официальные сайты в информационно - телекоммуникационной сети «Интернет», на которых размещается сообщение о поступившем ходатайстве об установлении публичного сервитута)
8	Графическое описание местоположения границ публичного сервитута, а также перечень координат характерных точек этих границ прилагается к сообщению (описание местоположения границ публичного сервитута)

2. Установить срок действия публичного сервитута – 49 (сорок девять) лет.

3. Утвердить границы публичного сервитута согласно приложениям.

ПАО «Россети Северо-Запад»: привести земельные участки, указанные в п. 1 настоящего распоряжения, в состояние, пригодное для их использования в соответствии с видом разрешенного использования земельных участков, в срок не позднее чем три месяца после завершения работ.

4. Плата за публичный сервитут на основании п. 4 ст. 3.6 Федерального закона от 25.10.2001 № 137-ФЗ "О введении в действие Земельного кодекса Российской Федерации" не устанавливается.

5. Комитету земельно-имущественных отношений администрации Нюксенского муниципального округа обеспечить:

- размещение распоряжения об установлении публичного сервитута на официальном сайте администрации Нюксенского муниципального округа в информационно-телекоммуникационной сети «Интернет»;

- направление настоящего распоряжения в Филиал ИЖК "Роскадастр" по Вологодской области для внесения сведений в Единый государственный реестр недвижимости;

6. Публичный сервитут считается установленным со дня внесения сведений о нем в Единый государственный реестр недвижимости.

7. Настоящее распоряжение направить:

- владельцу публичного сервитута

- правообладателям земельных участков, в отношении которых установлен публичный сервитут.

8. Распоряжение об установлении публичного сервитута может быть оспорено правообладателями земельного участка в суде до истечения тридцать дней со дня получения правообладателям настоящего распоряжения.

Председатель комитета



Л.А.Пушникова



**Схема расположения границ публичного сервитута  
"ВЛ-10 кв "Коченьга"**

Кадастровые номера земельных участков, в отношении которых испрашивается публичный сервитут 35.09.0201002.1, земли кадастр  
35.09.0201001, 35.09.0201002, 35.09.0701001  
Площадь испрашиваемого публичного сервитута 47 541 кв м  
Каталог координат Приложение 1 на 2 листах







**УТВЕРЖДЕНА:**

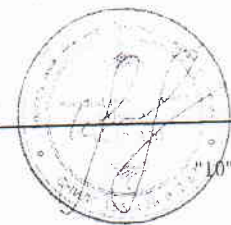
Распоряжением Комитета земельно-имущественных отношений администрации  
Ньюксенского муниципального округа от  
**25.09.2024** г. № **214**



Масштаб 1:10 000

**Используемые условные знаки и обозначения:**

-  - граница публичного сервитута.
-  - характерная точка границ публичного сервитута, установленная при проведении кадастровых работ.
-  - существующая часть границы, имеющиеся в ЕГРН сведения о которой достаточны для определения ее местоположения.
-  - граница кадастрового квартала.
-  - кадастровый номер земельного участка, сведения о котором содержатся в ЕГРН.
-  - номер кадастрового квартала



Подпись

С И Лукьянов

"10" сентября 2024 г



Система координат МСК-35, зона 4			
Метод определения координат характерных точек границ - Аналитический метод			
Площадь публичного сервитута 47 541 кв. м.			
Обозначение характерных точек границы	Координаты, м		Средняя квадратическая погрешность определения координат характерных точек границ
	X, м	Y, м	
Контур 1			
1	459 336,71	4 206 039,79	0,1
2	459 351,35	4 206 029,23	0,1
3	459 355,13	4 206 028,55	0,1
4	459 363,01	4 206 038,36	0,1
5	459 388,91	4 206 070,61	0,1
6	459 436,78	4 206 112,51	0,1
7	459 461,46	4 206 177,91	0,1
8	459 484,92	4 206 240,05	0,1
9	459 503,75	4 206 289,94	0,1
10	459 511,08	4 206 350,13	0,1
11	459 518,95	4 206 414,77	0,1
12	459 470,19	4 206 446,51	0,1
13	459 467,20	4 206 448,95	0,1
14	459 460,04	4 206 456,68	0,1
15	459 444,21	4 206 442,02	0,1
16	459 458,72	4 206 426,34	0,1
17	459 460,05	4 206 427,58	0,1
18	459 496,09	4 206 404,11	0,1
19	459 489,84	4 206 352,72	0,1
20	459 482,82	4 206 295,08	0,1
21	459 464,89	4 206 247,60	0,1
22	459 441,44	4 206 185,47	0,1
23	459 418,65	4 206 125,08	0,1
24	459 373,40	4 206 085,48	0,1
25	459 346,32	4 206 051,76	0,1
1	459 336,71	4 206 039,79	0,1
Контур 2			
26	458 171,37	4 205 666,81	0,1
27	458 025,86	4 205 824,63	0,1
28	457 959,26	4 205 765,12	0,1
29	457 911,03	4 205 820,82	0,1
30	457 902,60	4 205 829,39	0,1
31	457 886,40	4 205 815,34	0,1
32	457 895,30	4 205 806,29	0,1
33	457 922,72	4 205 774,63	0,1
34	457 962,27	4 205 746,95	0,1
35	458 002,59	4 205 704,51	0,1
36	458 104,15	4 205 625,94	0,1
37	458 059,12	4 205 584,74	0,1
38	458 014,93	4 205 541,43	0,1
39	458 034,46	4 205 520,25	0,1

26	458 171,37	4 205 666,81	0,1
Контур 3			
40	457 817,40	4 206 354,28	0,1
41	457 842,04	4 206 461,17	0,1
42	457 857,94	4 206 529,91	0,1
43	457 875,68	4 206 606,79	0,1
44	457 895,42	4 206 692,23	0,1
45	457 914,54	4 206 775,20	0,1
46	457 928,68	4 206 836,46	0,1
47	457 968,79	4 206 820,54	0,1
48	457 974,99	4 206 815,89	0,1
49	457 987,83	4 206 833,02	0,1
50	457 979,34	4 206 839,38	0,1
51	457 913,43	4 206 865,53	0,1
52	457 893,69	4 206 780,01	0,1
53	457 874,55	4 206 697,06	0,1
54	457 854,83	4 206 611,60	0,1
55	457 837,09	4 206 534,73	0,1
56	457 821,19	4 206 465,99	0,1
57	457 795,12	4 206 352,90	0,1
40	457 817,40	4 206 354,28	0,1

Кадастровый инженер



С.И. Лукьянов