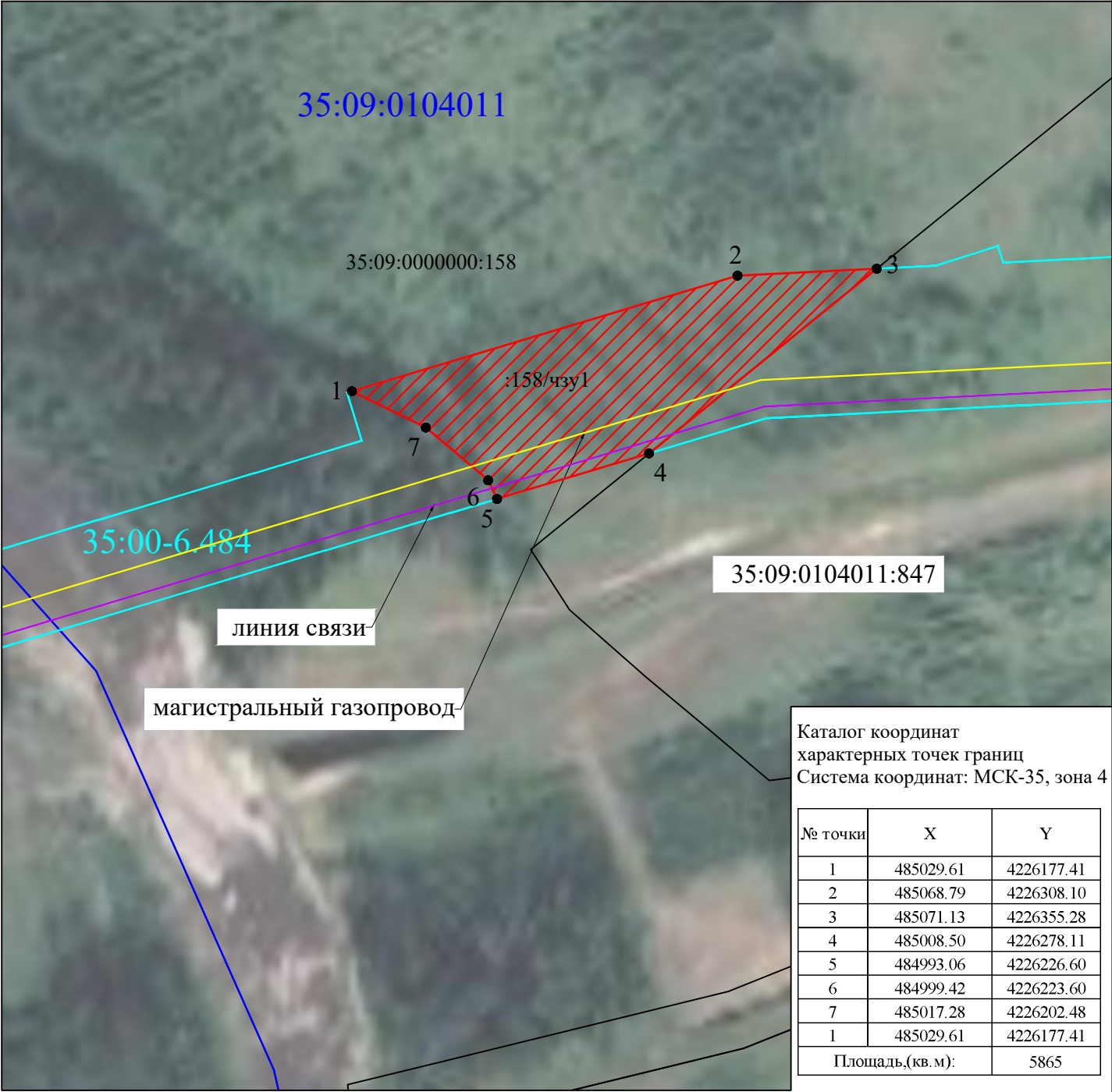







Схема расположения границ публичного сервитута  
для использования земель и земельных участков в целях строительства и эксплуатации линейного объекта  
системы газоснабжения федерального значения «Система магистральных газопроводов Ухта – Торжок. III  
нитка (Ямал)». Этап 3.4. Участок КУ №33 – КУ №37» в отношении части земельного участка с  
кадастровым номером 35:09:0000000:158.

Адрес: Вологодская область, Нюксенский р-н  
Общая площадь испрашиваемой части земельного участка: 5865 кв.м.



Масштаб 1:2000

Используемые условные знаки и обозначения:

- 35:09:0000000:158 - кадастровый номер земельного участка
- :158/чзу1 - обозначение испрашиваемой части земельного участка
- 35:09:0104011 - граница земельного участка по сведениям ЕГРН
- 35:09:0104011 - граница и номер кадастрового квартала
-  - граница испрашиваемой части земельного участка
-  35:00-6.484 - граница и номер публичного сервитута
-  - характерная точка границы испрашиваемой части земельного участка
-  - проектное местоположение инженерного сооружения (магистральный газопровод)
-  - проектное местоположение инженерного сооружения (линия связи)