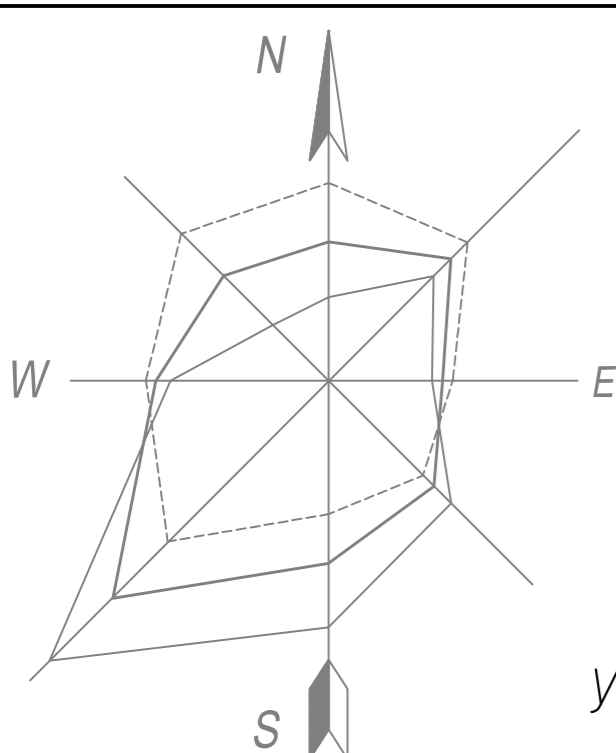


Генеральный план, совмещенный с проектом планировки д.Пожарище. Схема инженерной инфраструктуры. Водоснабжение и водоотведение. М 1:2000.



УСЛОВНЫЕ ОБОЗНАЧЕНИЯ

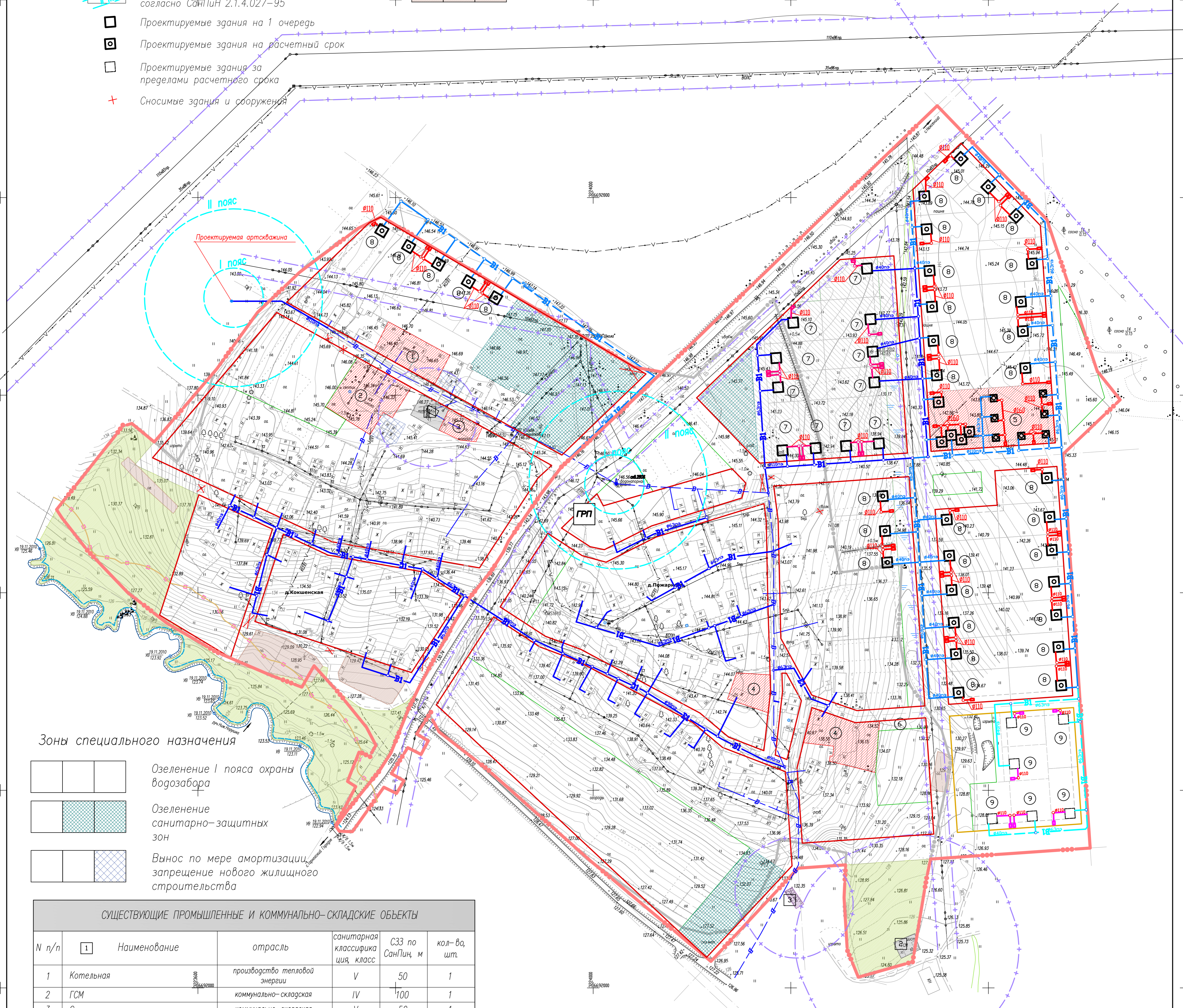
- Существующая граница
- Проектируемая граница
- Граница проекта планировки (11,4га)
- Постройки неизвестные жилые
- Постройки неизвестные нежилые
- Подземный кабель связи
- Линии напряжения 0,4кВ.
- Линии напряжения 10кВ.
- Существующий водопровод
- Существующая теплотрасса
- Существующий газопровод
- Граница санитарно-защитных зон
- Прибрежно-защитная полоса
- Береговая полоса
- Водоохранная зона
- Пояса охраны артезианских скважин согласно СанПиН 2.1.4.027-95
- Проектируемые здания на 1 очередь
- Проектируемые здания на расчетный срок
- Проектируемые здания за пределами расчетного срока
- Сносимые здания и сооружения

- ### Общественно-деловые зоны
- Суш 1оч. Р.С. Территории общественной застройки
- ### Жилые зоны
- Суш 1оч. Р.С. Территории жилой усадебной застройки
 - Улицы в красных линиях
 - Красные линии проектируемых кварталов на перспективу (за пределами расчетного срока)
- ### Производственные зоны
- Суш 1оч. Р.С. Территории коммунально-складской застройки
 - Территории промышленных предприятий
- ### Зоны сельскохозяйственного назначения
- Огороды, пашни

- ### Зоны рекреационного назначения
- Суш 1оч. Р.С. Зеленые насаждения общего пользования

УСЛОВНЫЕ ОБОЗНАЧЕНИЯ:

- Существующий водопровод
- Проектируемый водопровод (на 1 очередь строительства)
- Проектируемый водопровод (расчетный срок)
- Проектируемый водопровод (за пределами расчетного срока)
- Диаметр сети водопровода (наружный)
- Проектируемая самотечная бытовая канализация (1 очередь)
- Проектируемая самотечная бытовая канализация (расчетный срок)
- Проектируемая самотечная бытовая канализация (за пределами расчетного срока)
- Смотровой колодец на сети канализации
- Диаметр сети канализации (условный проход)
- Накопитель сточных вод



- ### Зоны специального назначения
- Озеленение I пояса охраны водозабора
 - Озеленение санитарно-защитных зон
 - Вынос по мере амортизации, запрещение нового жилищного строительства

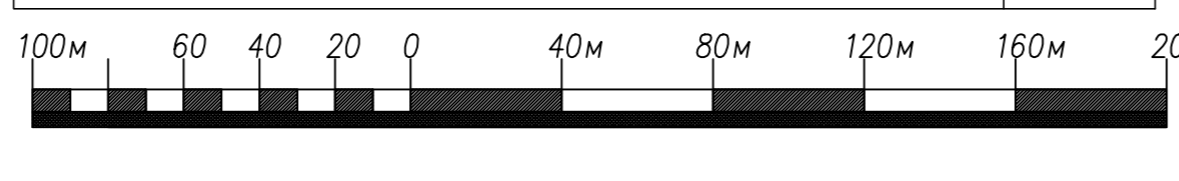
СУЩЕСТВУЮЩИЕ ПРОМЫШЛЕННЫЕ И КОММУНАЛЬНО-СКЛАДСКИЕ ОБЪЕКТЫ						
N п/п	1	Наименование	отрасль	санитарная классификация, класс	СЗЗ по СанПиН, м	кол-во, шт.
1		Котельная	производство тепловой энергии	V	50	1
2		ГСМ	коммунально-складская	IV	100	1
3		Силовые ямы	коммунально-складская	V	50	1

ТЕХНИКО-ЭКОНОМИЧЕСКИЕ ПОКАЗАТЕЛИ д.ПОЖАРИЩЕ				
N	Наименование	Сущест. полож.	I очередь	Р.С.
ОБЩИЕ ДАННЫЕ				
1.	Численность населения (чел)	70	85	140
2.	Средний состав семьи (чел)	2,7	2,7	2,7
3.	Обеспеченность жильем фондом (м²/чел)	26,3	30,0	35,0
4.	Общая площадь жилого фонда (м²)	1841	2550	4900
5.	Количество квартир	39	50	79
ТЕРРИТОРИИ, га				
6.	Площадь населенного пункта, в том числе (га):	20,7	37,0	37,0
6.1	Территории жилой застройки			
	территории усадебной застройки	6,40	12,2	16,45
6.2	Территории общественной застройки	0,14	0,44	1,20
6.3	Территории коммунально-складской застройки	0,04	0,04	0,04
6.4	Территории зеленых насаждений общего пользования	10,43	0,37	6,30
6.5	Улицы, дороги, проезды, площади в пределах красных линий	0,78	6,46	10,46
6.6	Озеленение специального назначения	-	0,47	0,94
	Озеленение поясов охраны арт. скважины	-	0,13	0,13
	Озеленение санитарно-защитных зон и охранной зоны ЛЭП	-	0,34	0,81
6.7	Прочие территории	2,91	17,02	1,60
7.	Сервитуты*			
7.1	Территории санитарно-защитных зон*	19,24	4,47	4,47

* не учтены в общей сумме

ТЕХНИКО-ЭКОНОМИЧЕСКИЕ ПОКАЗАТЕЛИ д.КОКШЕНСКАЯ				
N	Наименование	Сущест. полож.	I очередь	Р.С.
ОБЩИЕ ДАННЫЕ				
1.	Численность населения (чел)	60	60	60
2.	Средний состав семьи (чел)	2,7	2,7	2,7
3.	Обеспеченность жильем фондом (м²/чел)	26,3	30,0	35,0
4.	Общая площадь жилого фонда (м²)	1578,0	1800,0	2100,0
5.	Количество квартир	34	34	39
ТЕРРИТОРИИ, га				
6.	Площадь населенного пункта - всего, в том числе (га):	16,22	17,34	17,34
6.1	Территории жилой застройки			
	территории усадебной застройки	5,40	5,40	8,66
6.2	Территории общественной застройки	0,68	0,68	0,68
6.3	Территории коммунально-складской застройки	0,1	0,08	0,08
6.4	Территории зеленых насаждений общего пользования	7,97	7,97	2,61
6.5	Улицы, дороги, проезды, площади в пределах красных линий	0,63	1,66	2,42
6.6	Озеленение специального назначения	-	1,42	1,42
	Озеленение поясов охраны арт. скважины	-	-	-
	Озеленение санитарно-защитных зон и охранной зоны ЛЭП	-	1,42	1,42
6.7	Прочие территории	1,44	0,13	1,47
7.	Сервитуты*			
7.1	Территории санитарно-защитных зон*	8,81	1,74	1,74
7.2	Водоохранная зона*	0,72	0,72	0,72

* не учтены в общей сумме
Масштаб 1:2000



ЭКСПЛИКАЦИЯ ЗДАНИЙ И СООРУЖЕНИЙ				
N п/п	1	Наименование	д.Пожарище	д.Кокшеникая
Существующие объекты				
1		Детский сад	-	1
2		Общеобразовательная школа	-	1
3		Магазин	-	1
4		МУ культуры и туризма "Районный этнографический центр Пожарище"	1	-
Проектируемые объекты				
5		Гостевой туристический центр на Р.С.	1	-
6		Автостоянка на Р.С.	1	-
7		Проектируемый многоквартирный жилой дом на 1 очередь	11	-
8		Проектируемый многоквартирный жилой дом на расчетный срок	29	5
9		Проектируемый многоквартирный жилой дом за пределами расчетного срока	6	-

Объект 1090				
Имя	Место	Пол	Возраст	Полная дата
Ген. директор	Куницына			
Ген. архитектор	Панькова			
ГИП	Дружеская			
Вед. инженер	Иванова			

Комплексный проект генерального плана муниципального образования Нюхновское Нюхновского муниципального района Вологодской области и прилегающей территории, включающей территории, муниципальное образование

Генеральный план, совмещенный с проектом планировки д.Пожарище

Семь инженерной инфраструктуры: Водоснабжение и водоотведение

Лист 1/1
Лист 1/1
Лист 1/1
Лист 1/1

ГП ГПЗ-ВК 1:2000

ОАО "Головное ХЛПД Бюра"