

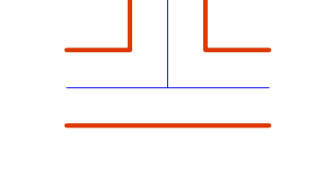








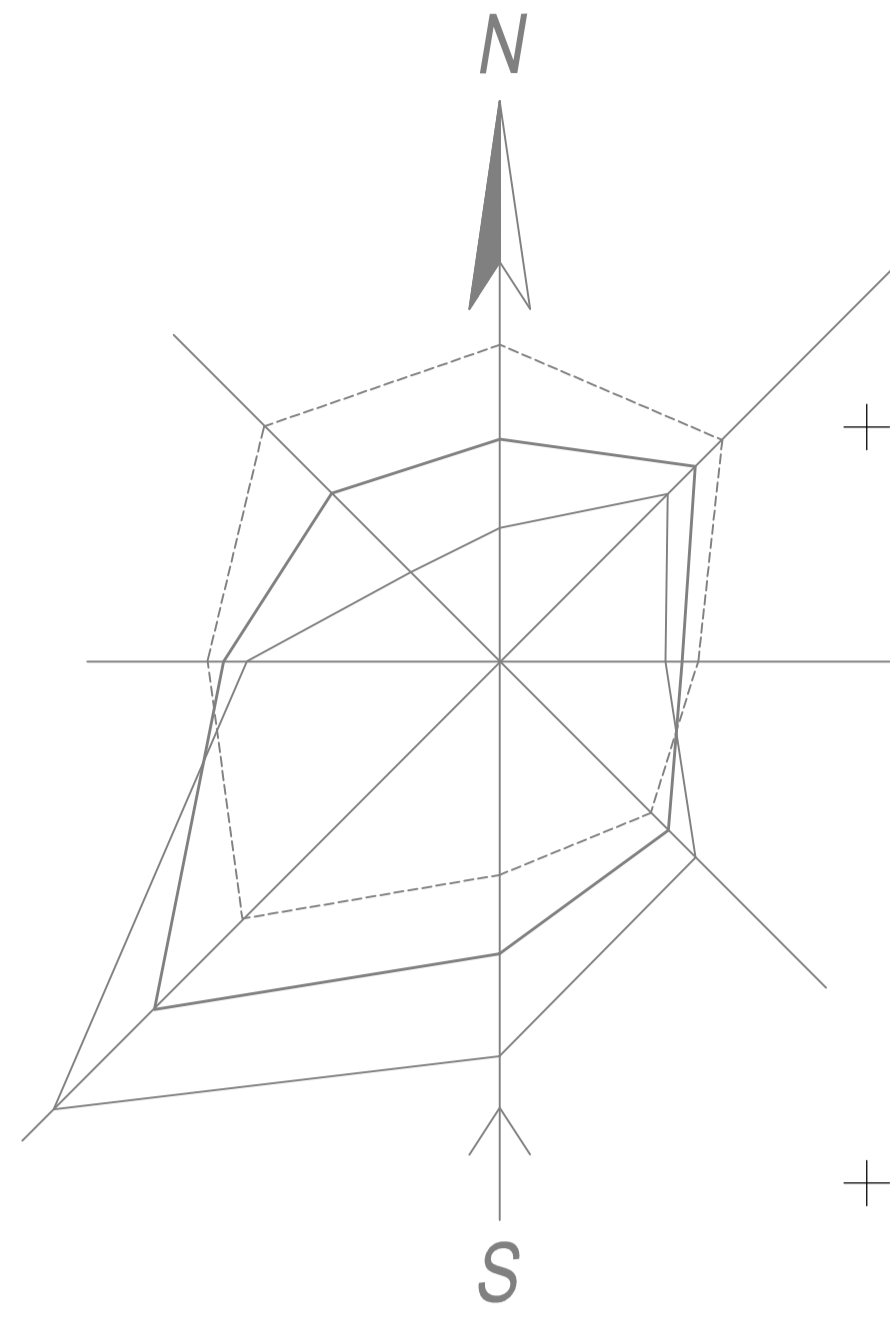


# Проект планировки в селе Нюксеница. План размещения инженерных сетей и сооружений. Электроснабжение, М 1:2000.

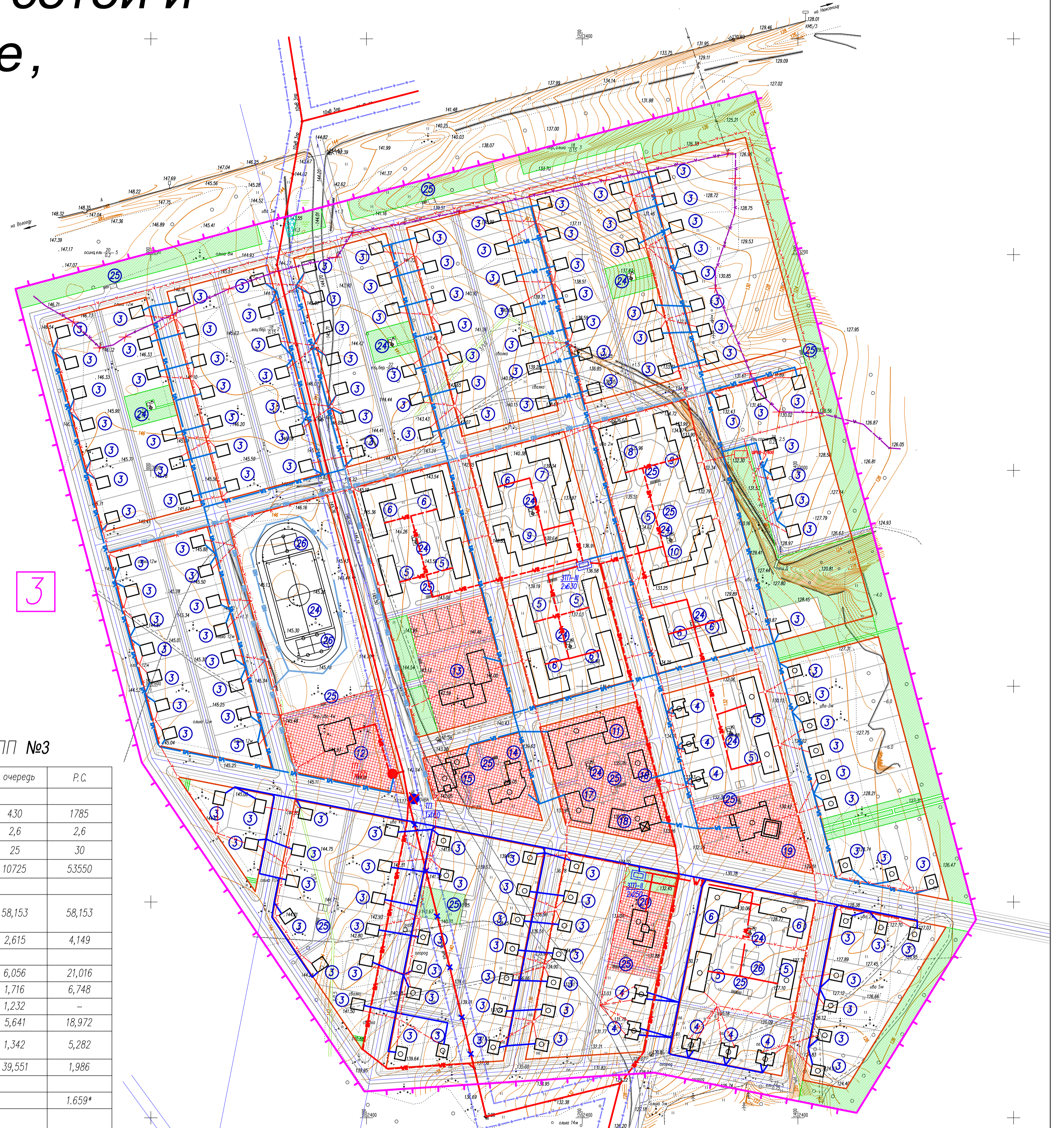
## УСЛОВНЫЕ ОБОЗНАЧЕНИЯ

-  граница проекта планировки
  -  охранный зона ЛЭП
  -  улицы, дороги, проезды в красных линиях
  -  здания и сооружения, проектируемые на 1 очередь строительства
- Общественно-деловая зона**
-  проектируемая общественно-деловая зона
- Жилая зона**
-  проектируемая секционная застройка
  -  проектируемая блокированная застройка
  -  существующая усадебная застройка
  -  проектируемая усадебная застройка
- Зеленые насаждения общего пользования**
-  Зеленые насаждения общего пользования
- Озеленение специального назначения**
-  Озеленение санитарно-защитных зон
- 1** Номер проекта планировки


















### Технико-экономические показатели ПП №3

N	Наименование	1 очередь	Р.С.
ОБЩИЕ ДАННЫЕ			
1	Численность населения (чел)	430	1785
2	Средний состав семьи (чел)	2,6	2,6
3	Обеспеченность жилым фондом (м <sup>2</sup> /чел)	25	30
4	Общая площадь жилого фонда (м <sup>2</sup> )	10725	53550
ТЕРРИТОРИИ, га			
5	Площадь территории в границе проекта планировки – всего	58,153	58,153
5.1	Территории общественной застройки	2,615	4,149
5.2	Территории жилой застройки		
	территории усадебной застройки	6,056	21,016
	территории многоквартирной застройки	1,716	6,748
	территории блокированной застройки	1,232	–
5.3	Улицы, дороги, проезды	5,641	18,972
5.4	Территории зеленых насаждений общего пользования	1,342	5,282
5.5	Прочие территории	39,551	1,986
6	Сервитуты*		
	Охранный зона ЛЭП 10кВ*		1,659*
* не учтены в общей сумме			



## УСЛОВНЫЕ ОБОЗНАЧЕНИЯ

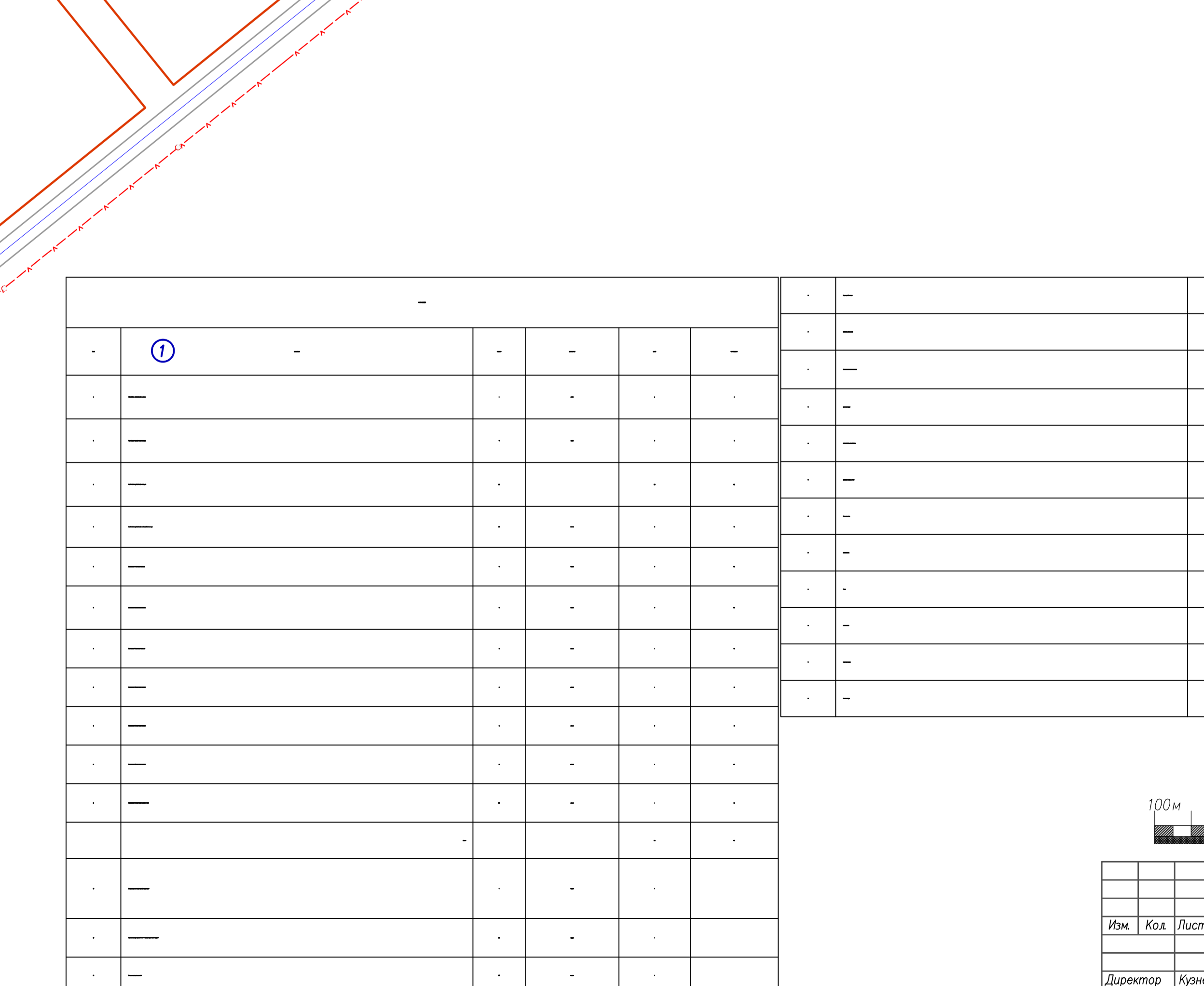
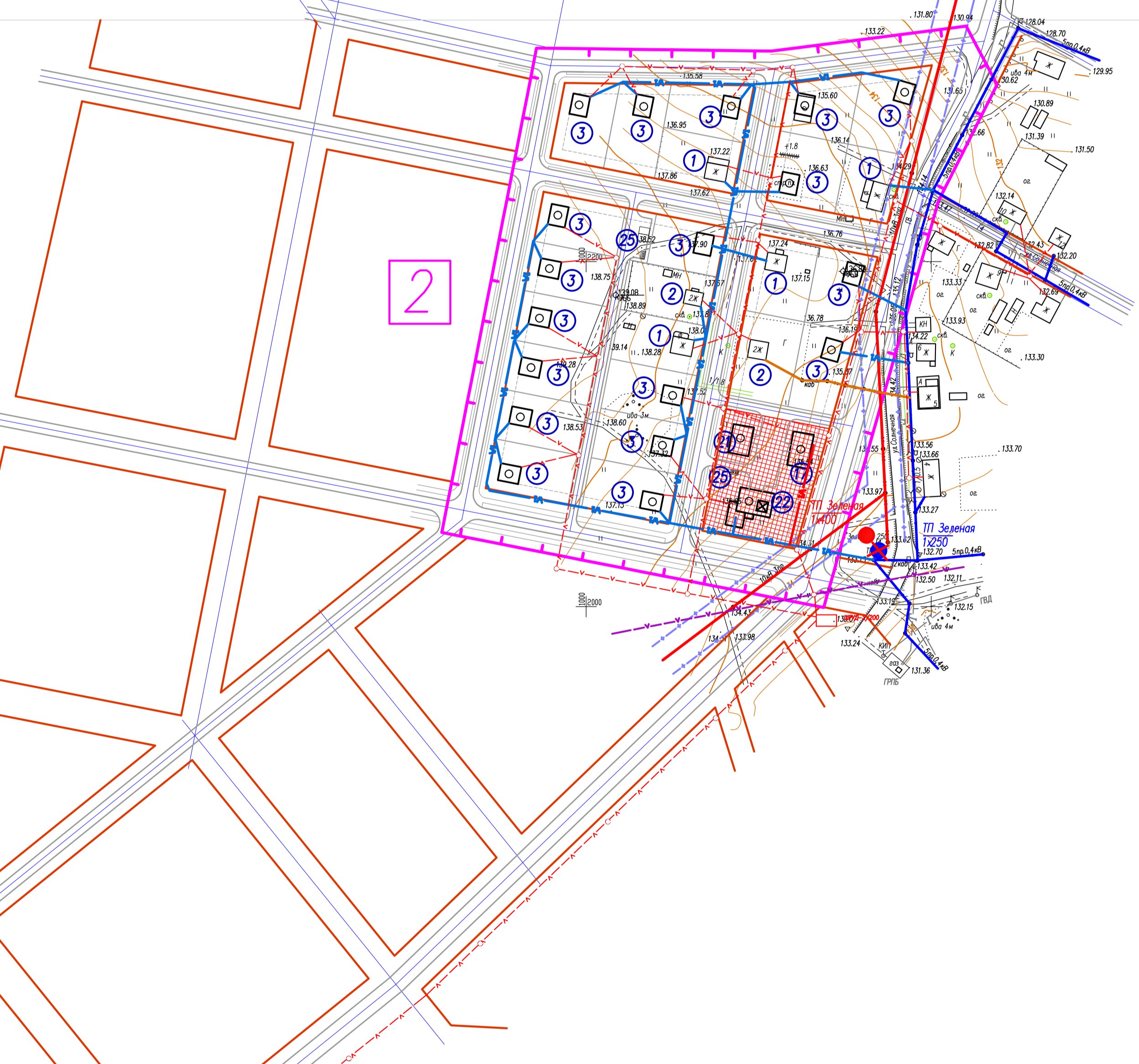
-  ТП №2 2х400
-  ТП №2 2х400
-  КТП-III 1х400
-  ЗТП-I 2х400
-  проектируемая ВЛ-10кВ
-  существующая ВЛ-10кВ
-  демонтаж существующей ВЛ-10кВ
-  существующая ВЛ-0,4кВ
-  проектируемая ВЛ-0,4кВ
-  проектируемая ВЛ-0,4кВ (обводнение)
-  проектируемая КЛ-0,4кВ
-  проектируемая телефонная канализация
-  проектируемый шпур распределительный
-  проектируемые кабельные колоды ККС-2
-  существующая телефонная канализация

### Технико-экономические показатели ПП №2

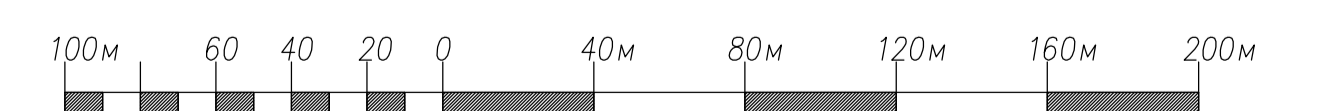
N	Наименование	1 очередь
ОБЩИЕ ДАННЫЕ		
1	Численность населения (чел)	62
2	Средний состав семьи (чел)	2,6
3	Обеспеченность жилым фондом (м <sup>2</sup> /чел)	25
4	Общая площадь жилого фонда (м <sup>2</sup> )	1550
ТЕРРИТОРИИ, га		
5	Площадь территории в границе проекта планировки – всего	7,529
5.1	Территории общественной застройки	0,418
5.2	Территории жилой застройки	
	территории усадебной застройки	3,538
	территории многоквартирной застройки	–
	территории блокированной застройки	–
5.3	Улицы, дороги, проезды	3,353
5.4	Территории зеленых насаждений общего пользования	–
5.5	Прочие территории	0,220

### Технико-экономические показатели ПП №1

N	Наименование	Р.С.
ОБЩИЕ ДАННЫЕ		
1	Численность населения (чел)	102
2	Средний состав семьи (чел)	2,6
3	Обеспеченность жилым фондом (м <sup>2</sup> /чел)	30
4	Общая площадь жилого фонда (м <sup>2</sup> )	3060
ТЕРРИТОРИИ, га		
5	Площадь территории в границе проекта планировки – всего	11,318
5.1	Территории общественной застройки	0,181
5.2	Территории жилой застройки	
	территории усадебной застройки	5,823
	территории многоквартирной застройки	–
	территории блокированной застройки	–
5.3	Улицы, дороги, проезды	4,278
5.4	Территории зеленых насаждений общего пользования	0,263
5.5	Прочие территории	0,773



Масштаб 1:2000



Объект № 1090			
Имя	Кол	Лист	Дата
Комплексный проект ГП муниципального образования Нюксеница Нюксеницкий районной области и проекта землеустройства и застройки МО			
Директор ГАУ	Крылова Татьяна	Проект планировки в селе Нюксеница	Страница 1
Руководитель проекта	Васькина Анна	План размещения инженерных сетей и сооружений	Лист 1
Инженер	Насад	Электроснабжение	Масштаб 1:2000
			ООО "Голубное ХИПАТ Бюро"