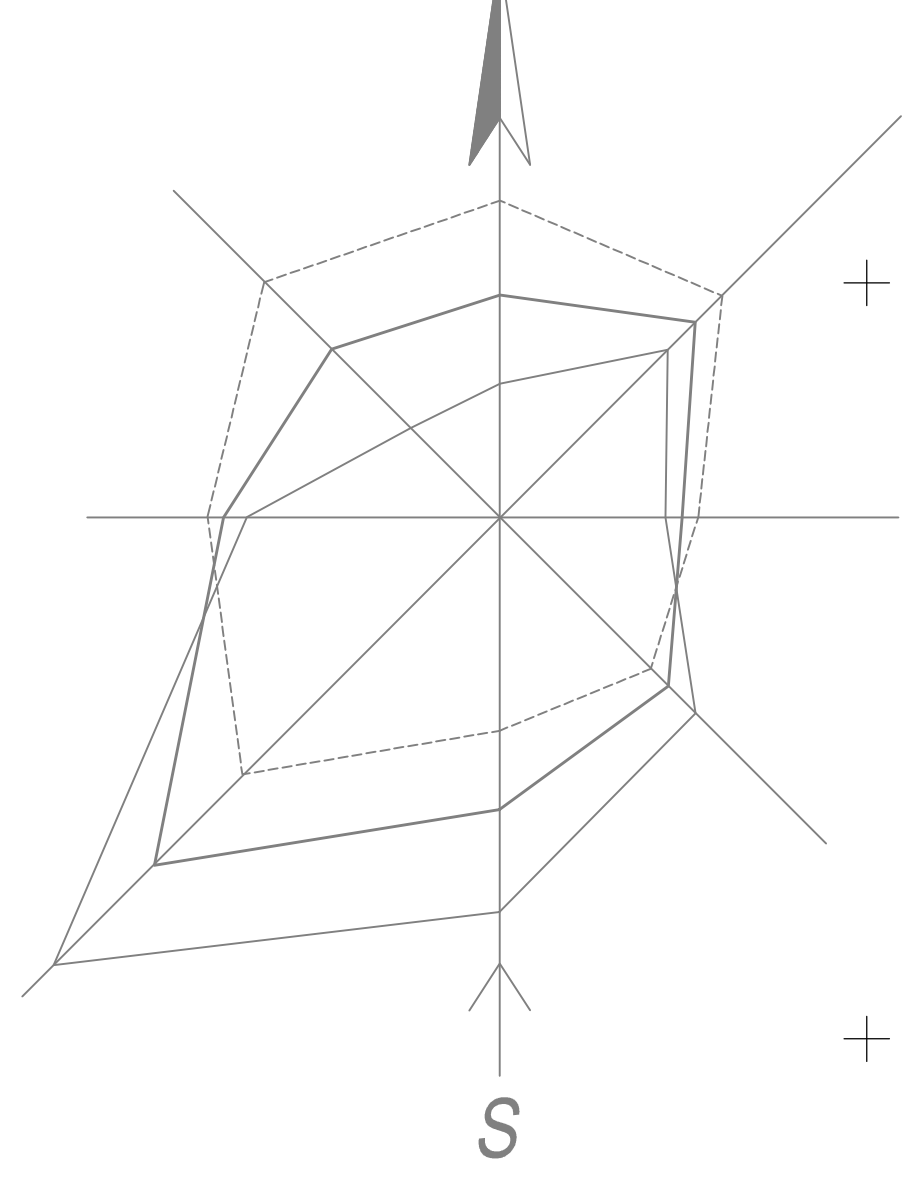


Проект планировки в селе Нюксеница. План размещения инженерных сетей и сооружений. Водоснабжение и водоотведение, М 1:2000.

УСЛОВНЫЕ ОБОЗНАЧЕНИЯ

- граница проекта планировки
- охранный зона ЛЭП
- улицы, дороги, проезды в красных линиях
- здания и сооружения, проектируемые на 1 очередь строительства
- Общественно-деловая зона**
- проектируемая общественно-деловая зона
- Жилая зона**
- проектируемая секционная застройка
- проектируемая блокированная застройка
- существующая усадебная застройка
- проектируемая усадебная застройка
- Зеленые насаждения общего пользования**
-

1 Номер проекта планировки



Технико-экономические показатели ПП №3

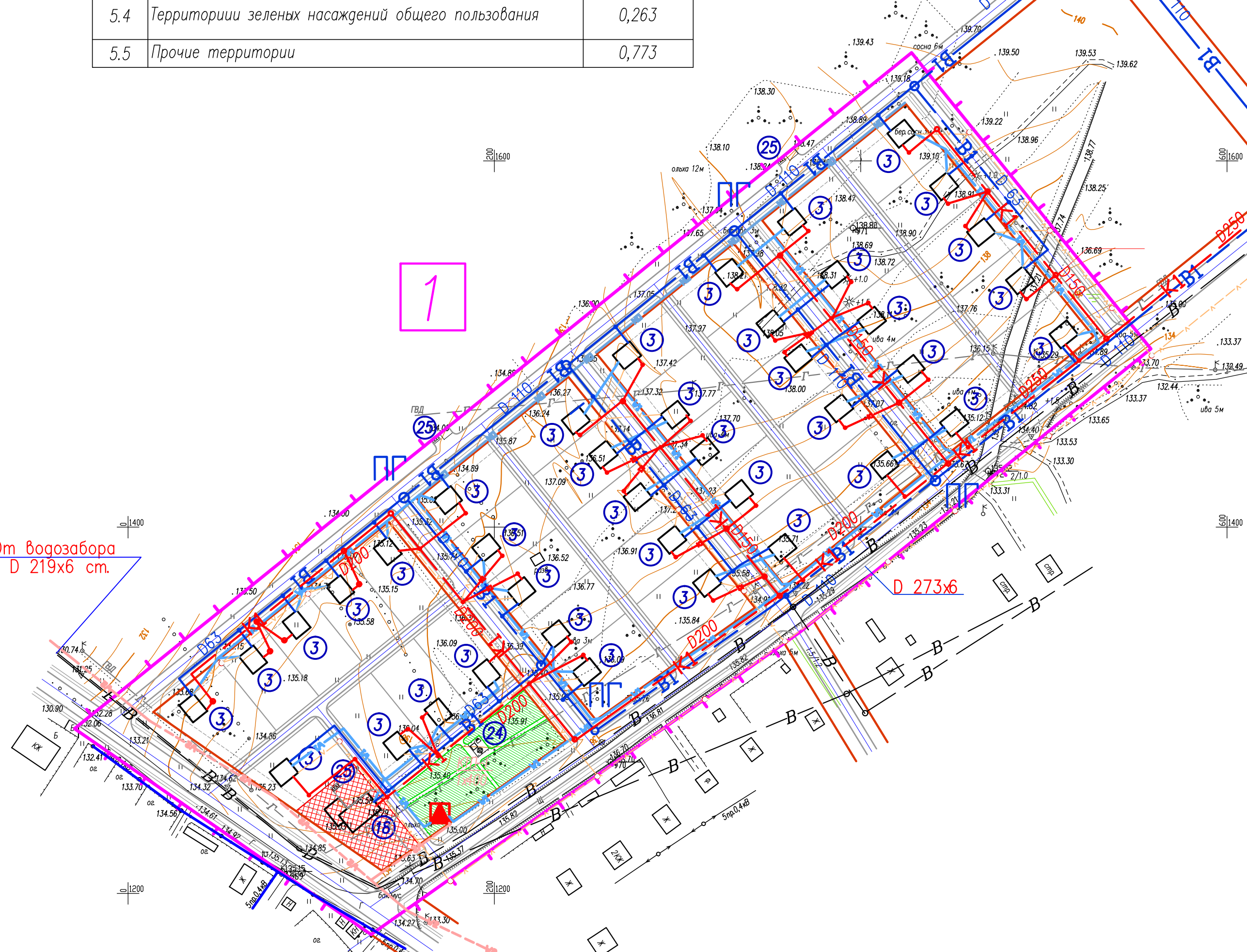
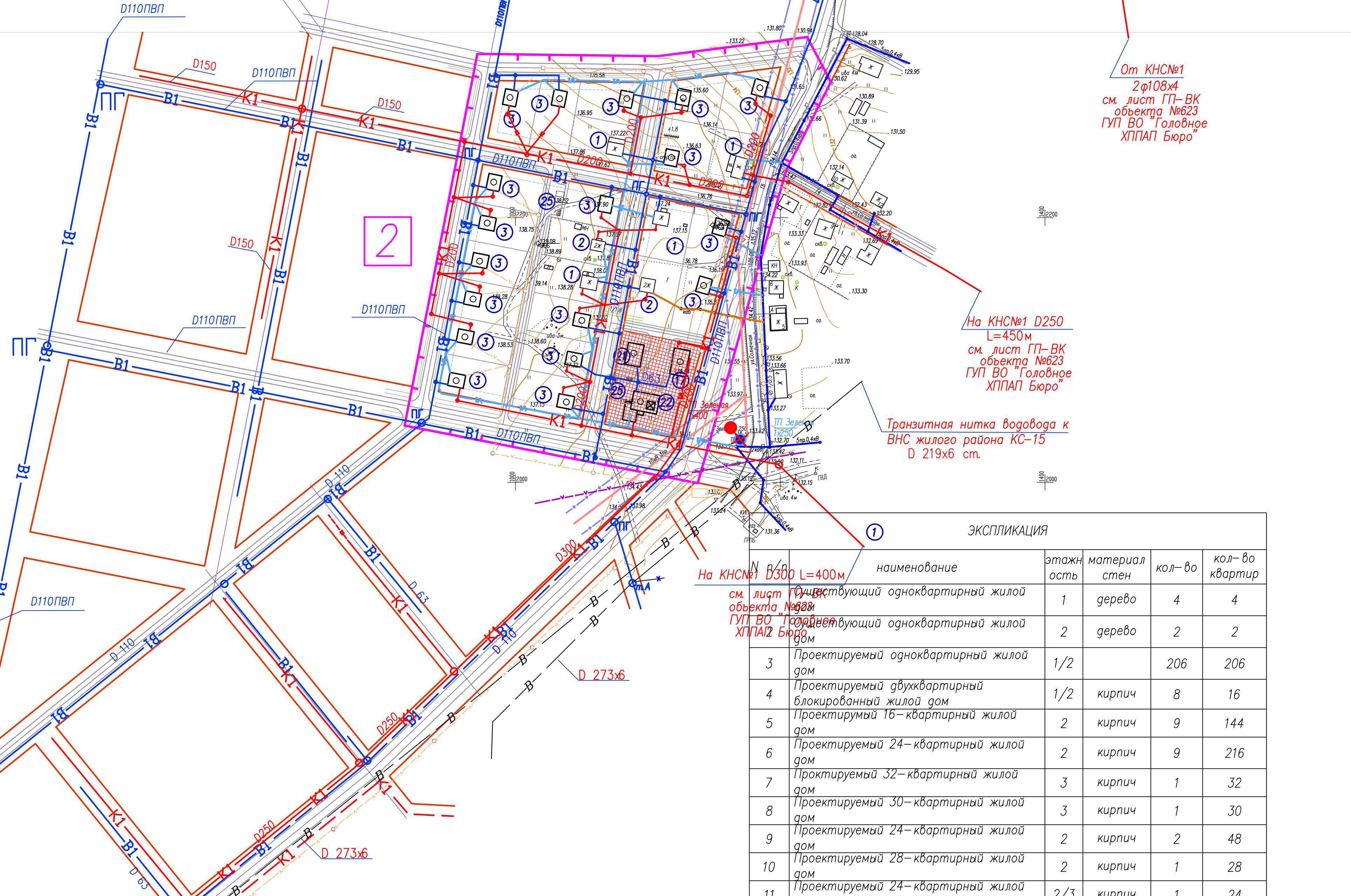
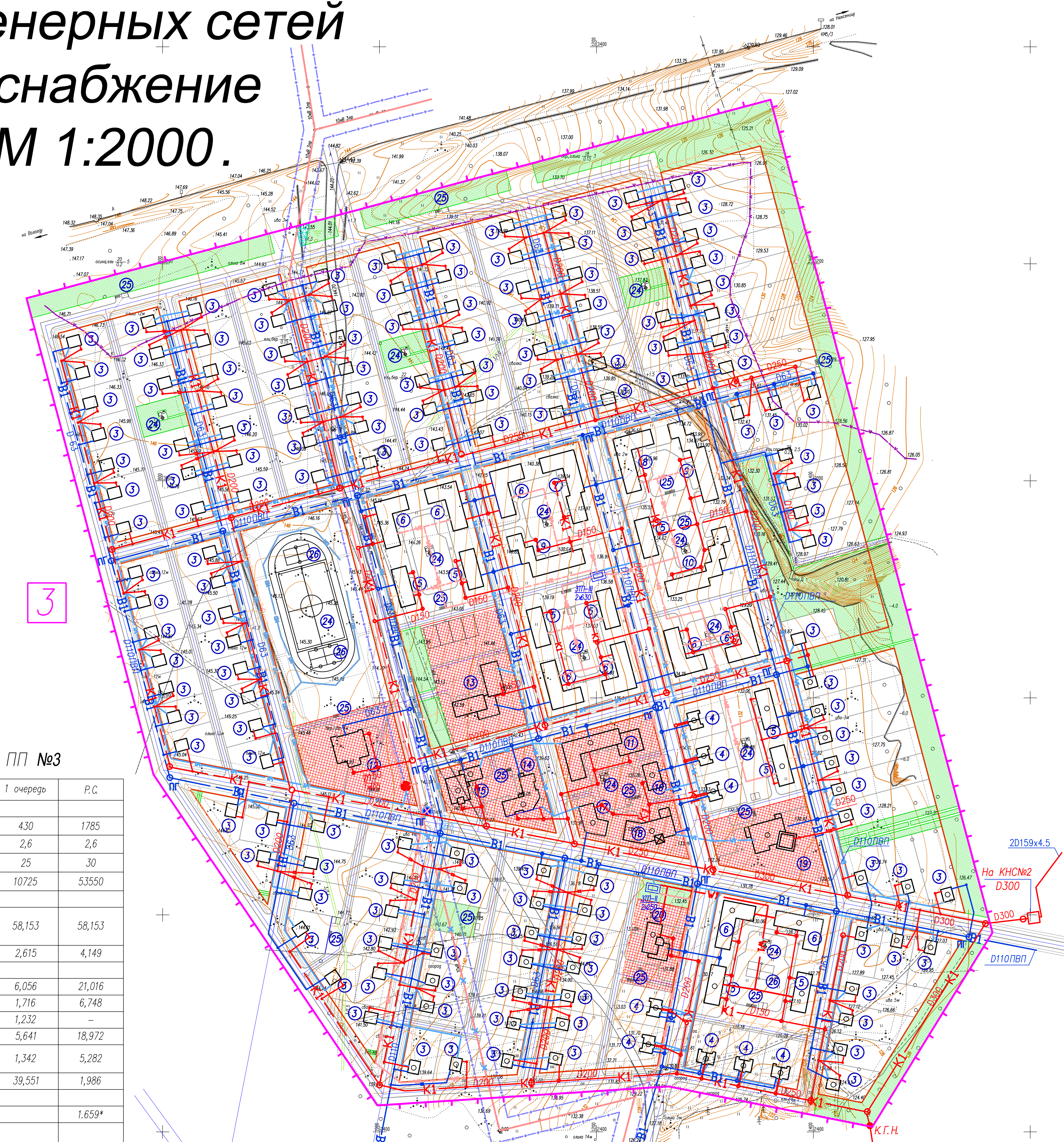
N	Наименование	1 очередь	Р.С.
ОБЩИЕ ДАННЫЕ			
1	Численность населения (чел)	430	1785
2	Средний состав семьи (чел)	2,6	2,6
3	Обеспеченность жилым фондом (м ² /чел)	25	30
4	Общая площадь жилого фонда (м ²)	10725	53550
ТЕРРИТОРИИ, кв			
5	Площадь территории в границе проекта планировки – всего, в том числе (кв):	58,153	58,153
5.1	Территории общественной застройки	2,615	4,149
5.2	Территории жилой застройки		
	территории усадебной застройки	6,056	21,016
	территории многоквартирной застройки	1,716	6,748
	территории блокированной застройки	1,232	–
5.3	Улицы, дороги, проезды	5,641	18,972
5.4	Территории зеленых насаждений общего пользования	1,342	5,282
5.5	Прочие территории	39,551	1,986
6	Сервитуты*		
	Охранная зона ЛЭП 10кВ*		1,659*
* не учтены в общей сумме			

Технико-экономические показатели ПП №2

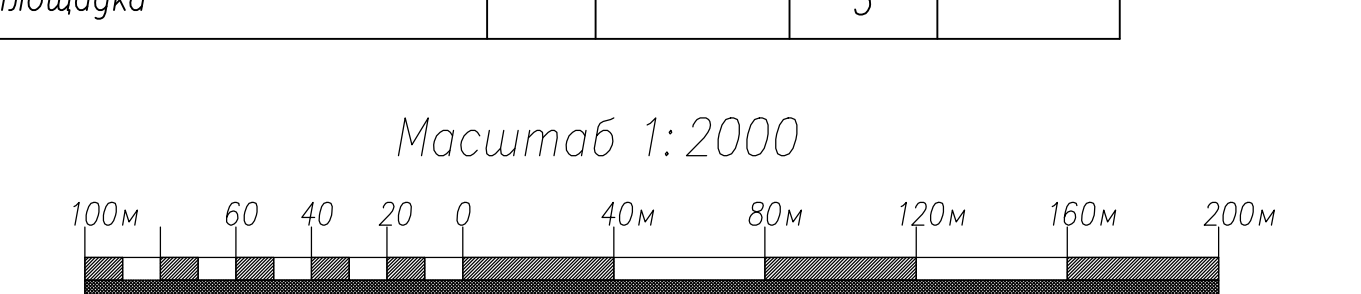
N	Наименование	1 очередь
ОБЩИЕ ДАННЫЕ		
1	Численность населения (чел)	62
2	Средний состав семьи (чел)	2,6
3	Обеспеченность жилым фондом (м ² /чел)	25
4	Общая площадь жилого фонда (м ²)	1550
ТЕРРИТОРИИ, кв		
5	Площадь территории в границе проекта планировки – всего, в том числе (кв):	7,529
5.1	Территории общественной застройки	0,418
5.2	Территории жилой застройки	
	территории усадебной застройки	3,538
	территории многоквартирной застройки	–
	территории блокированной застройки	–
5.3	Улицы, дороги, проезды	3,353
5.4	Территории зеленых насаждений общего пользования	–
5.5	Прочие территории	0,220

Технико-экономические показатели ПП №1

N	Наименование	Р.С.
ОБЩИЕ ДАННЫЕ		
1	Численность населения (чел)	102
2	Средний состав семьи (чел)	2,6
3	Обеспеченность жилым фондом (м ² /чел)	30
4	Общая площадь жилого фонда (м ²)	3060
ТЕРРИТОРИИ, кв		
5	Площадь территории в границе проекта планировки – всего, в том числе (кв):	11,318
5.1	Территории общественной застройки	0,181
5.2	Территории жилой застройки	
	территории усадебной застройки	5,823
	территории многоквартирной застройки	–
	территории блокированной застройки	–
5.3	Улицы, дороги, проезды	4,278
5.4	Территории зеленых насаждений общего пользования	0,263
5.5	Прочие территории	0,773



наименование	ЭКСПЛИКАЦИЯ		
	этаж-ность	материал стен	кол-во квартир
1. существующий многоквартирный жилой дом	1	дерево	4
2. существующий многоквартирный жилой дом	2	дерево	2
3. проектируемый многоквартирный жилой дом	1/2	кирпич	206
4. проектируемый двухквартирный блокированный жилой дом	1/2	кирпич	8
5. проектируемый 16-квартирный жилой дом	2	кирпич	9
6. проектируемый 24-квартирный жилой дом	2	кирпич	9
7. проектируемый 32-квартирный жилой дом	3	кирпич	1
8. проектируемый 30-квартирный жилой дом	3	кирпич	1
9. проектируемый 24-квартирный жилой дом	2	кирпич	2
10. проектируемый 28-квартирный жилой дом	2	кирпич	1
11. проектируемый 24-квартирный жилой дом с кафе	2/3	кирпич	1
Всего:			
			244
12. проектируемый спортивно-оздоровительный центр	1	кирпич	1
13. проектируемый дет. сад на 95 мест и начальная школа на 80 учащихся	2/3	кирпич	1
14. проектируемая школа искусств	1/2	кирпич	1
15. проектируемый ФАП с аптекой	1	кирпич	1
16. проектируемое отделение связи	1	кирпич	1
17. проектируемый пункт вытрезвления обслуживания	1	кирпич	2
18. проектируемый магазин	1	кирпич	2
19. проектируемый клуб с залом на 150 мест	1	кирпич	1
20. проектируемая востановка на 25 мест	1	кирпич	1
21. проектируемая аптека	1	кирпич	1
22. проектируемое кафе	1	кирпич	1
23. Стадион	1	кирпич	1
24. Детская площадка	1	кирпич	12
25. Хозяйственная площадка	1	кирпич	19
26. Спортивная площадка	1	кирпич	3



Объект № 1090			
Имя	Класс	Лист	Дата
Директор ГАУ	Красноба	Львова	
Инженер	Красноба	Львова	

Комплексный проект ГП муниципального образования Нюксеница Нюксеницкого муниципального района Вологодской области и решения землепользования и застройки МО

Проект планировки в селе Нюксеница

План размещения инженерных сетей и сооружений, водоснабжения и водоотведения

Страница 1 из 1

Масштаб 1:2000

ОАО "Головинское ХПДП Боро"