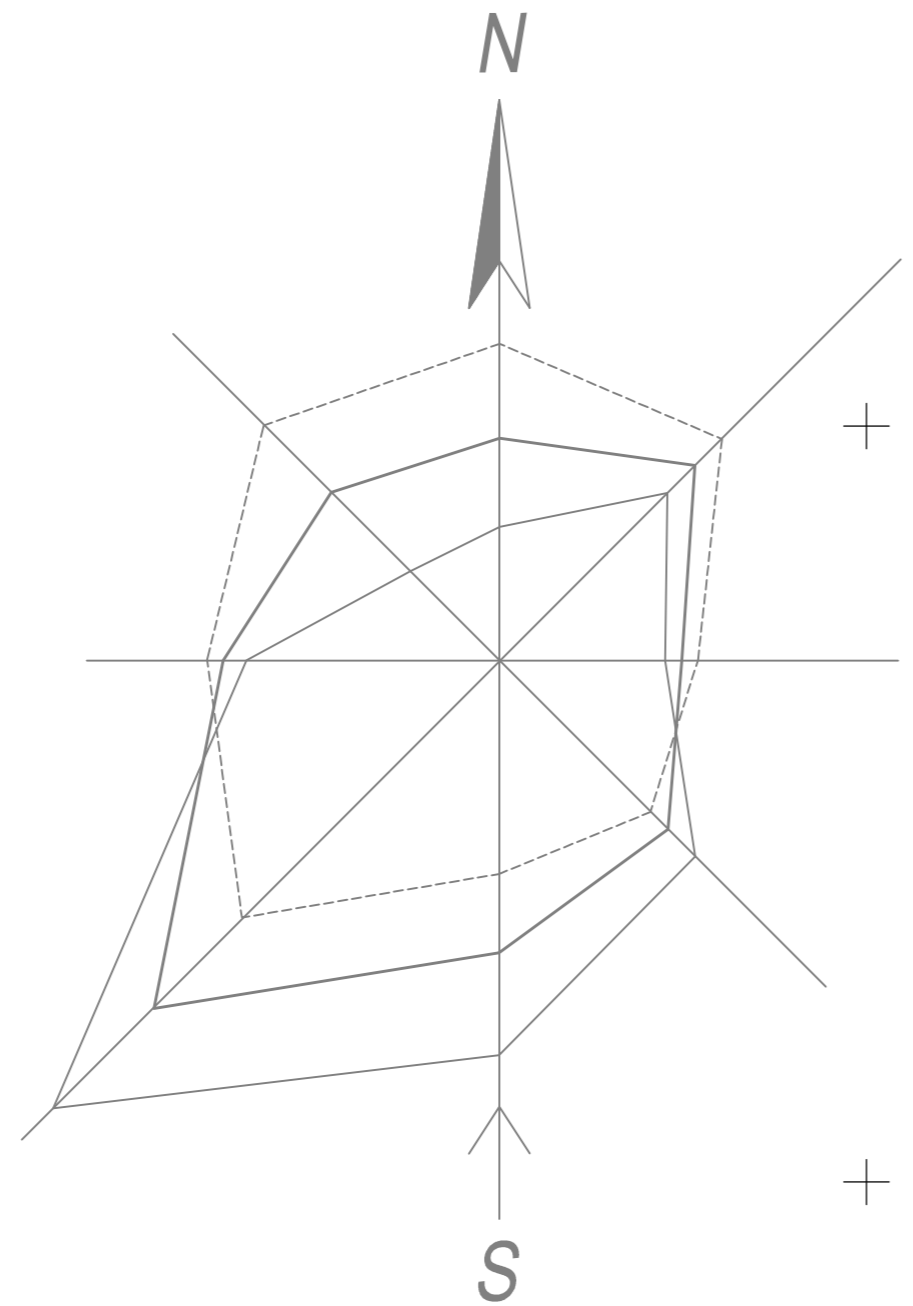


Проект планировки в селе Нюксеница. Схема вертикальной планировки и инженерной подготовки территории, М 1:2000.

УСЛОВНЫЕ ОБОЗНАЧЕНИЯ

- граница проекта планировки
- охранный зона ЛЭП
- улицы, дороги, проезды в красных линиях
- здания и сооружения, проектируемые на 1 очередь строительства
- Общественно-деловая зона**
- проектируемая общественно-деловая зона
- Жилая зона**
- проектируемая секционная застройка
- Зеленые насаждения общего пользования**
- проектируемые зеленые насаждения
- 1** Номер проекта планировки
- проектная (красная) отметка существующая (черная) отметка
- уклон промер в метрах
- точка перелома рельефа
- сток поверхностных вод
- место сечения улицы и номер профиля



Технико-экономические показатели ПП №3

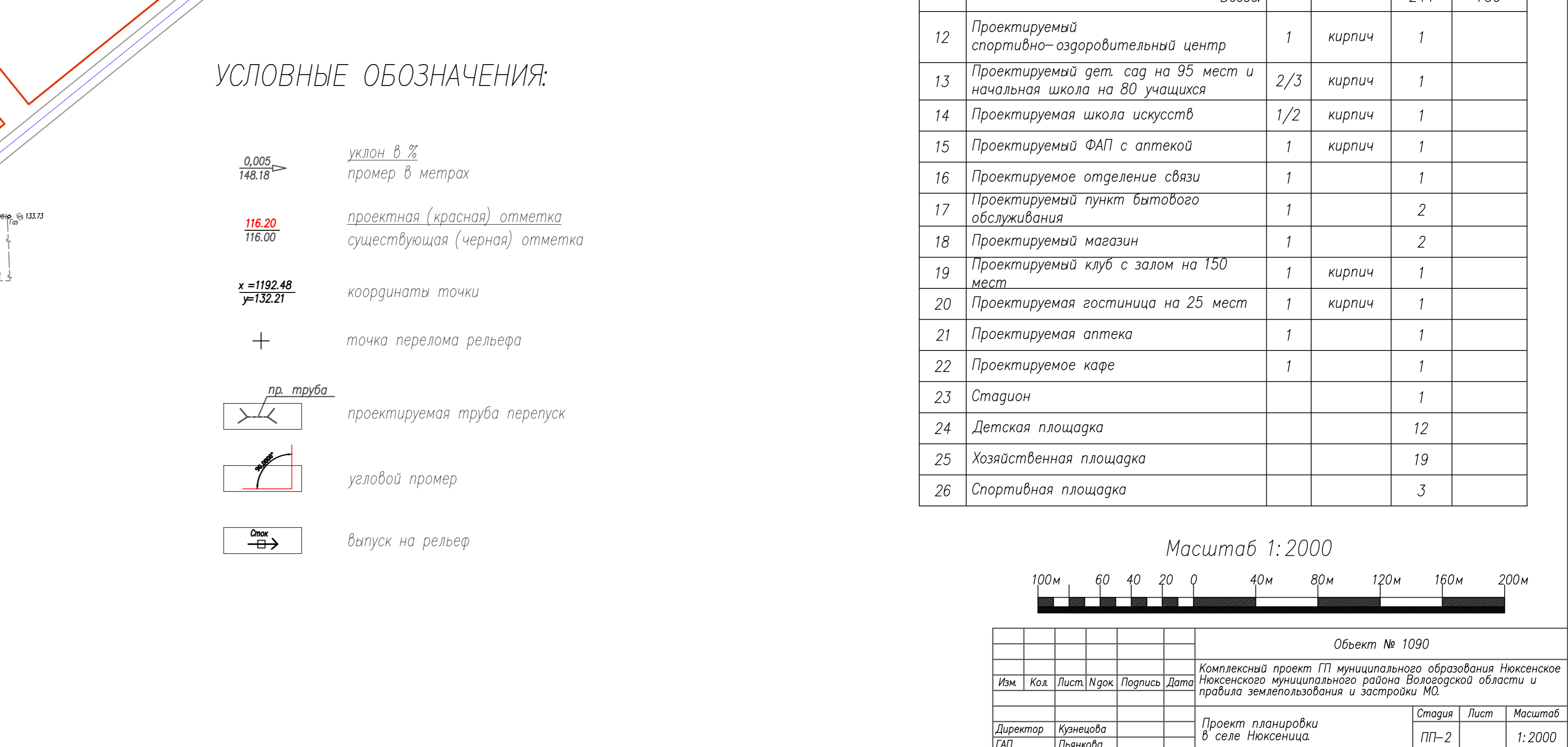
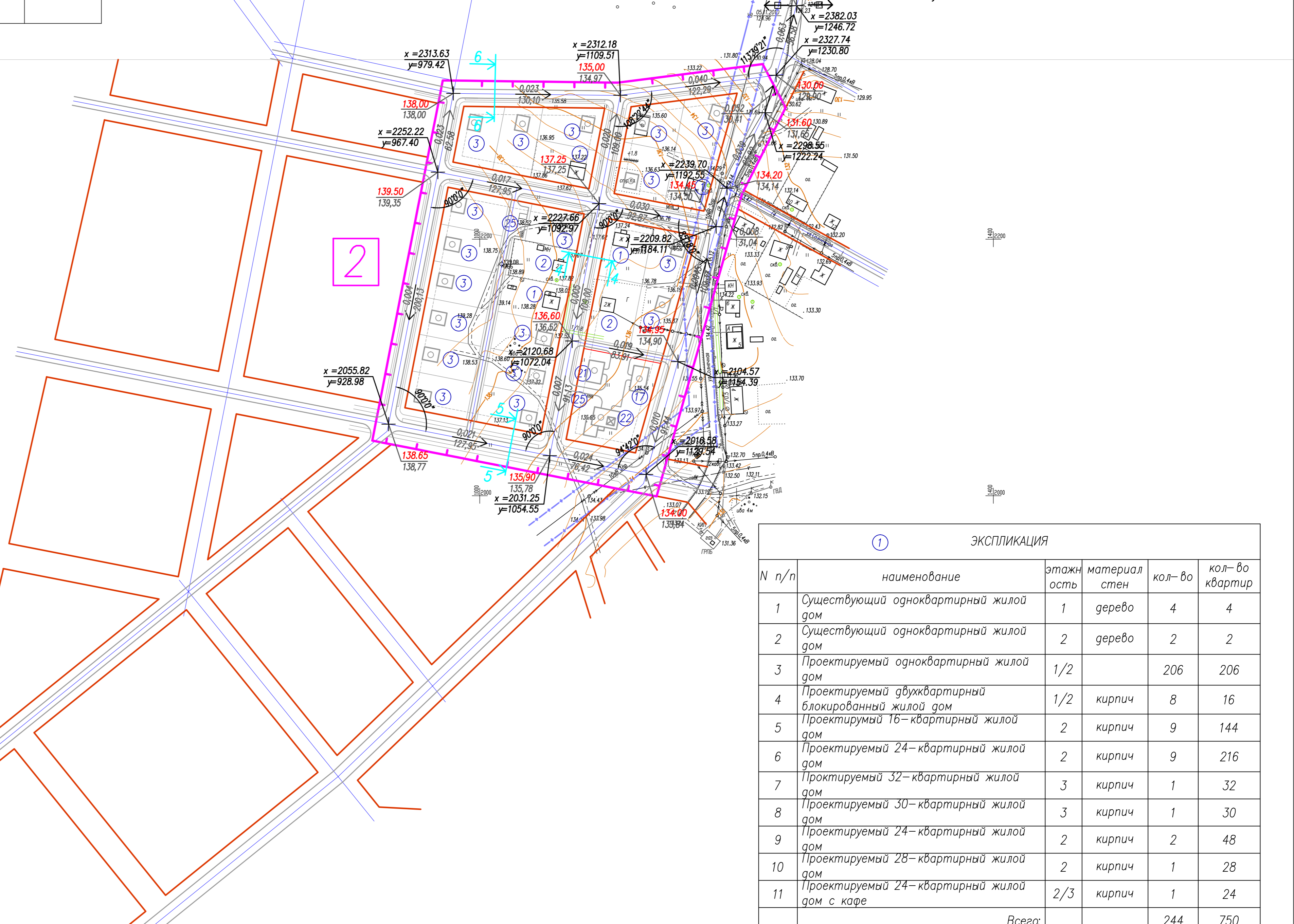
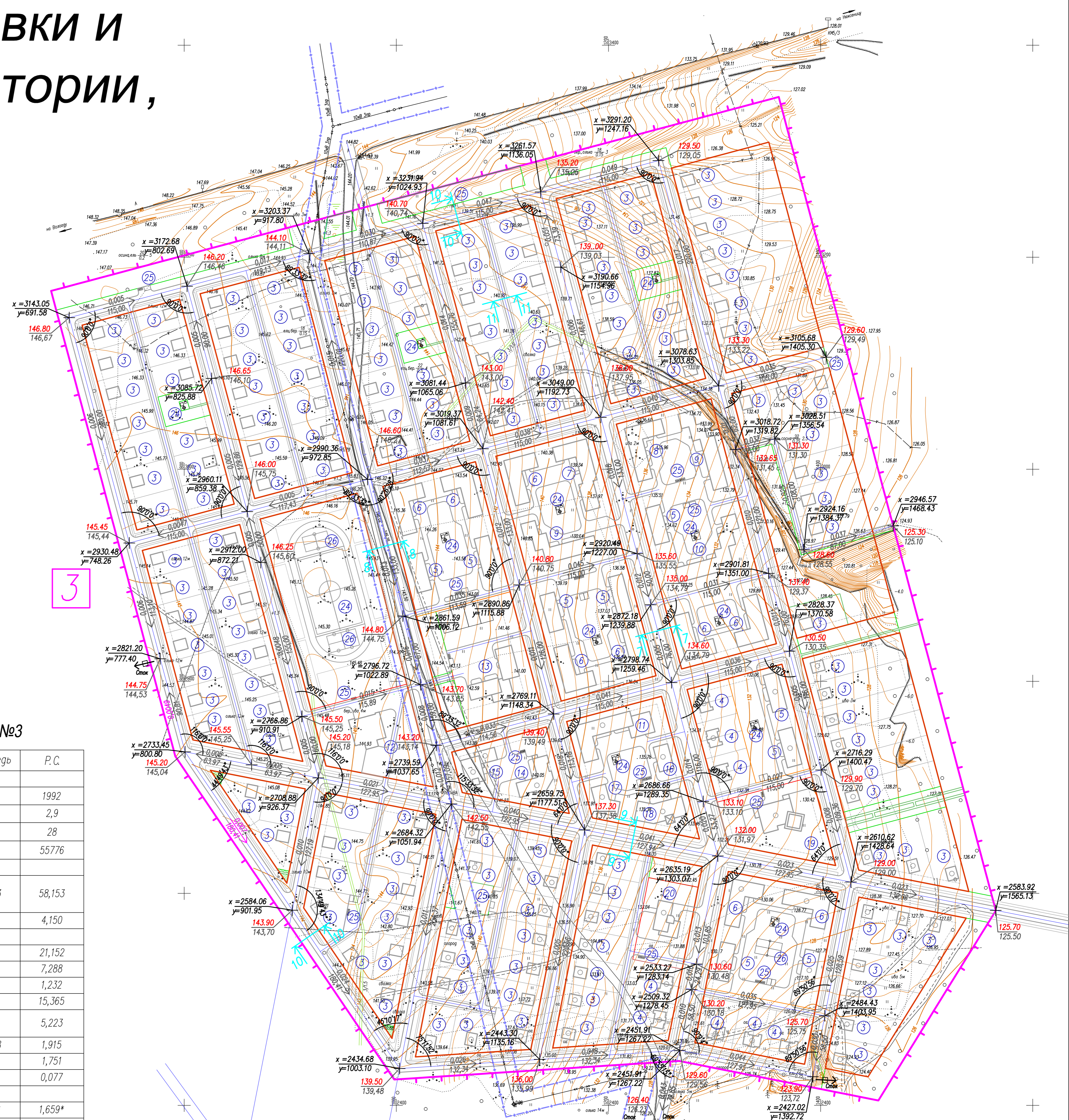
N	Наименование	1 очередь	Р.С.
ОБЩИЕ ДАННЫЕ			
1	Численность населения (чел)	478	1992
2	Средний состав семьи (чел)	2,9	2,9
3	Обеспеченность жилым фондом (м ² /чел)	25	28
4	Общая площадь жилого фонда (м ²)	11950	55776
ТЕРРИТОРИИ, га			
5	Площадь территории в границе проекта планировки – всего, в том числе (га):	58,153	58,153
5.1	Территории общественной застройки	2,615	4,150
5.2	Территории жилой застройки		
	территории усадебной застройки	5,788	21,152
	территории многоквартирной застройки	1,716	7,288
	территории блокированной застройки	1,232	1,232
5.3	Улицы, дороги, проезды	5,641	15,365
5.4	Территории зеленых насаждений общего пользования	1,282	5,223
5.5	Прочие территории	39,818	1,915
5.6	Участок стадиона	–	1,751
5.7	Озеленение охранной зоны ЛЭП 10 кВ	0,061	0,077
6	Сервитуты:		
	Охранная зона ЛЭП 10кВ*	1,659*	1,659*
* не учтены в общей сумме			

Технико-экономические показатели ПП №2

N	Наименование	1 очередь
ОБЩИЕ ДАННЫЕ		
1	Численность населения (чел)	70
2	Средний состав семьи (чел)	2,9
3	Обеспеченность жилым фондом (м ² /чел)	25
4	Общая площадь жилого фонда (м ²)	1750
ТЕРРИТОРИИ, га		
5	Площадь территории в границе проекта планировки – всего, в том числе (га):	7,529
5.1	Территории общественной застройки	0,418
5.2	Территории жилой застройки	
	территории усадебной застройки	3,538
	территории многоквартирной застройки	–
	территории блокированной застройки	–
5.3	Улицы, дороги, проезды	3,353
5.4	Территории зеленых насаждений общего пользования	–
5.5	Прочие территории	0,220

Технико-экономические показатели ПП №1

N	Наименование	Р.С.
ОБЩИЕ ДАННЫЕ		
1	Численность населения (чел)	113
2	Средний состав семьи (чел)	2,9
3	Обеспеченность жилым фондом (м ² /чел)	28
4	Общая площадь жилого фонда (м ²)	3164
ТЕРРИТОРИИ, га		
5	Площадь территории в границе проекта планировки – всего, в том числе (га):	11,318
5.1	Территории общественной застройки	0,181
5.2	Территории жилой застройки	
	территории усадебной застройки	5,823
	территории многоквартирной застройки	–
	территории блокированной застройки	–
5.3	Улицы, дороги, проезды	4,278
5.4	Территории зеленых насаждений общего пользования	0,263
5.5	Прочие территории	0,773



УСЛОВНЫЕ ОБОЗНАЧЕНИЯ:

- уклон в % промер в метрах
- проектная (красная) отметка существующая (черная) отметка
- координаты точки
- точка перелома рельефа
- по трубе
- проектируемая труба перепуск
- уловый промер
- вытек на рельеф

ЭКСПЛИКАЦИЯ					
N п/п	наименование	этажи	материал стен	кол-во	кол-во квартир
1	Существующий многоквартирный жилой дом	1	кирпич	4	4
2	Существующий многоквартирный жилой дом	2	кирпич	2	2
3	Проектируемый многоквартирный жилой дом	1/2	кирпич	206	206
4	Проектируемый многоквартирный блокированный жилой дом	1/2	кирпич	8	16
5	Проектируемый 16-квартирный жилой дом	2	кирпич	9	144
6	Проектируемый 24-квартирный жилой дом	2	кирпич	9	216
7	Проектируемый 32-квартирный жилой дом	3	кирпич	1	32
8	Проектируемый 30-квартирный жилой дом	2	кирпич	1	30
9	Проектируемый 24-квартирный жилой дом	3	кирпич	2	48
10	Проектируемый 28-квартирный жилой дом	2	кирпич	1	28
11	Проектируемый 24-квартирный жилой дом с кафе	2/3	кирпич	1	24
	Всего:			244	750
12	Проектируемый спортивно-оздоровительный центр	1	кирпич	1	
13	Проектируемый дет. сад на 95 мест и начальная школа на 80 учащихся	2/3	кирпич	1	
14	Проектируемая школа искусств	1/2	кирпич	1	
15	Проектируемый ФАП с аптекой	1	кирпич	1	
16	Проектируемое отделение связи	1	кирпич	1	
17	Проектируемый пункт бытового обслуживания	1	кирпич	2	
18	Проектируемый магазин	1	кирпич	2	
19	Проектируемый клуб с залом на 150 мест	1	кирпич	1	
20	Проектируемая гостиница на 25 мест	1	кирпич	1	
21	Проектируемая аптека	1	кирпич	1	
22	Проектируемое кафе	1	кирпич	1	
23	Стадион			1	
24	Детская площадка			12	
25	Хозяйственная площадка			19	
26	Спортивная площадка			3	

Масштаб 1:2000



Объект № 1030					
Имя	Класс	Лист	Проект	Планировка	Дата
Директор	Кулишова				
ГЛАВ	Лышова				
Инженер	Баранова				
Инженер	Петрова				
Комплексный проект ПП муниципального образования Нюксеница Нюксеницкого муниципального района Вологодской области и градостроительная подготовка территории					
Проект планировки в селе Нюксеница				Лист	1:2000
Схема вертикальной планировки и инженерной подготовки территории				Страна	РФ
				ОАО	Глобусное ХПМЛ Барс