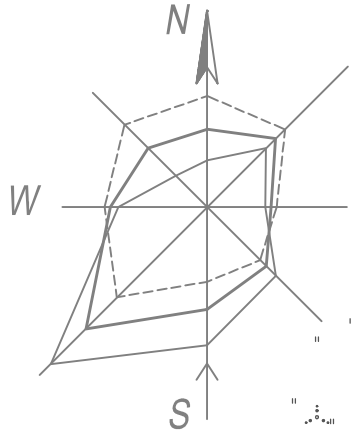


Генеральный план села Нюксеница. Проект планировки "Северо-западного" района. Опорный план, М 1:2000

Технико-экономические показатели

N	Наименование	Существующее положение
ОБЩИЕ ДАННЫЕ		
1	Усадебная застройка	0
2	Блокированная застройка	0
3	Секционная застройка	0
4	Всего жилой застройки	0
5	Всего квартир	0
6	Средний состав семьи	2,9чел
7	Население проектируемого микрорайона	-
8	Жилая обеспеченность	20,08м ² /чел (по селу)
ТЕРРИТОРИИ, га		
Площадь территории в границах проекта планировки всего, в том числе (га):		31,15га
Территории общественной застройки		0
Территории усадебной застройки		0
Территории секционной застройки		0
Территории блокированной застройки		0
Лес		1,28га
Кусты		6,90га
Луг		10,50га
Улицы, дороги, проезды в красных линиях		2,74га
Прочие территории		1,87га



УСЛОВНЫЕ ОБОЗНАЧЕНИЯ

Жилые зоны



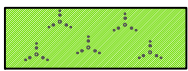
Зоны рекреационного назначения



Луг



Лес



Кустарник

Производственная зона



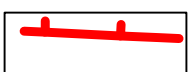
Территории коммунально-складской застройки



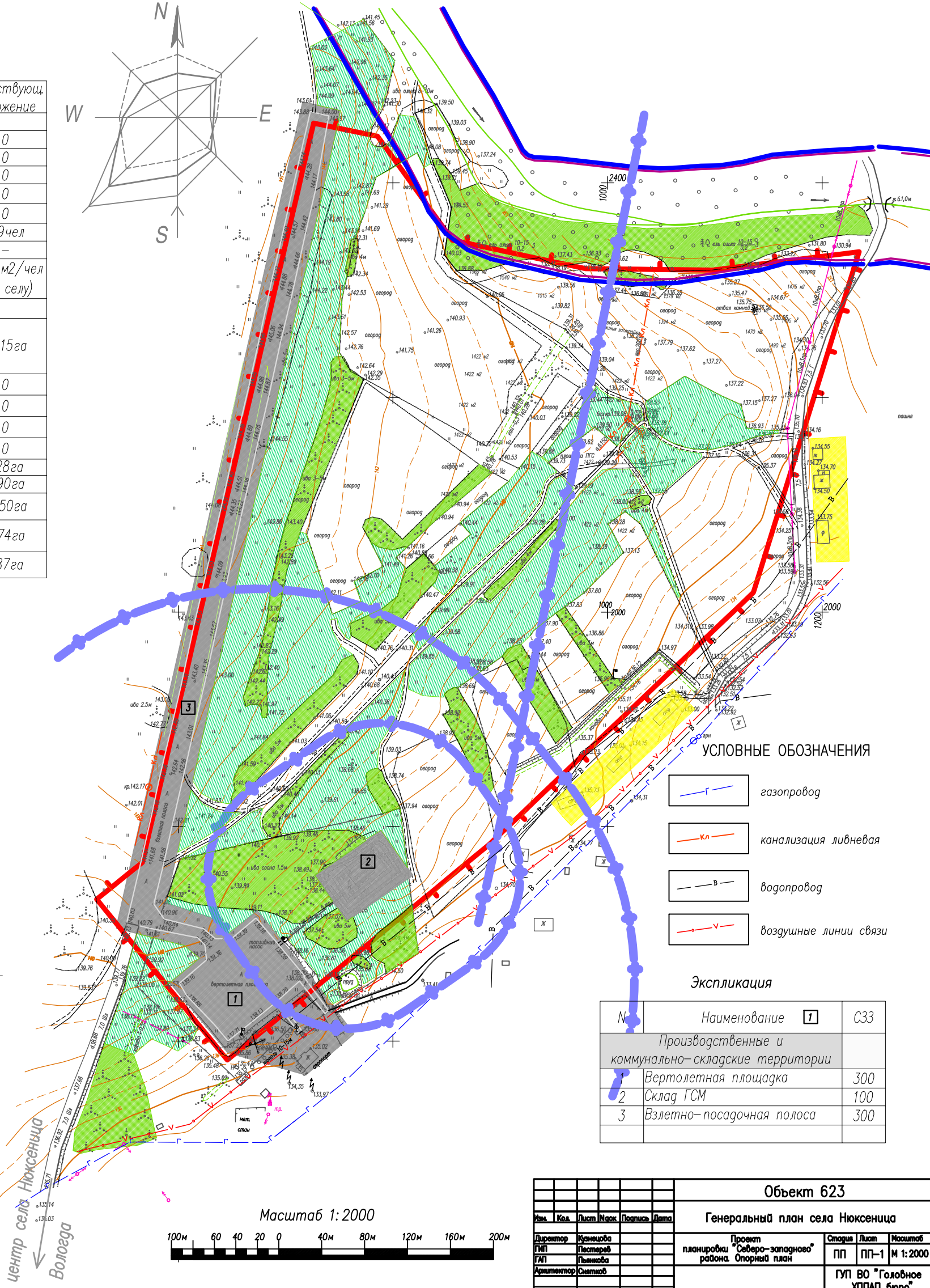
Граница водоохранной зоны ручья



Прибрежно-защитная полоса ручья



Граница проекта планировки

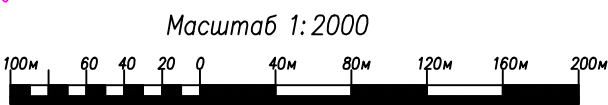


УСЛОВНЫЕ ОБОЗНАЧЕНИЯ

- газопровод
- канализация ливневая
- водопровод
- воздушные линии связи

Экспликация

N	Наименование	СЗЗ
1	Производственные и коммунально-складские территории	
1	Вертолетная площадка	300
2	Склад ГСМ	100
3	Взлетно-посадочная полоса	300



Объект 623					
Генеральный план села Нюксеница					
Изм.	Кол.	Лист	Ипак	Подпись	Дата
Директор	Кузнецова				
ГМП	Пестерев				
ГАП	Пьянова				
Архитектор	Сытнов				
Проект планировки "Северо-западного" района. Опорный план				Страница	Лист
				ПП	ПП-1
				М 1:2000	
ГУП ВО "Головное ХПГАП бюро"					